

Koncept

- 1) Železničná trať bude zahlibená 8 m pod povrch v rámci modernizačné práce.
- 2) Zahlibením trate sa v meste uvoľní 75 ha územia k novej výužitiu.
- 3) Zahlibením trate sa odstráni bariéra rozdeľujúca mesto na dve časti.
- 4) Mesto sa bude môcť priblížiť k rieke. Následujúcim krokom musí byť revitalizácia nábreží.
- 5) Nad zahlibenou traťou bude vybudovaná nová zástavba nadväzujúca na širšie centrum mesta.
- 6) Bude vybudovaná nová integrovaná autobusová a železničná stanica.
- 7) Na pozemku dnešnej autobusovej stanice budú vybudované nové bytky. Záceľ sa rana na blízkom meste.
- 8) Územie okolia stanice nebude viac hanbou. Krásny verejný priestor a stanica budú dobrou vizitkou mesta.

Anotácia

Diplomová práca sa venuje verejnému priestoru v meste vo všetkých jeho formách. Bočné uličky, mestská okružná trasa, námestia a parky, ale aj verejný priestor vo verejných budovách. Verejný priestor sa venuje ako celku a nedeľiteľnému kontinuu, zapojenému do celku mesta.

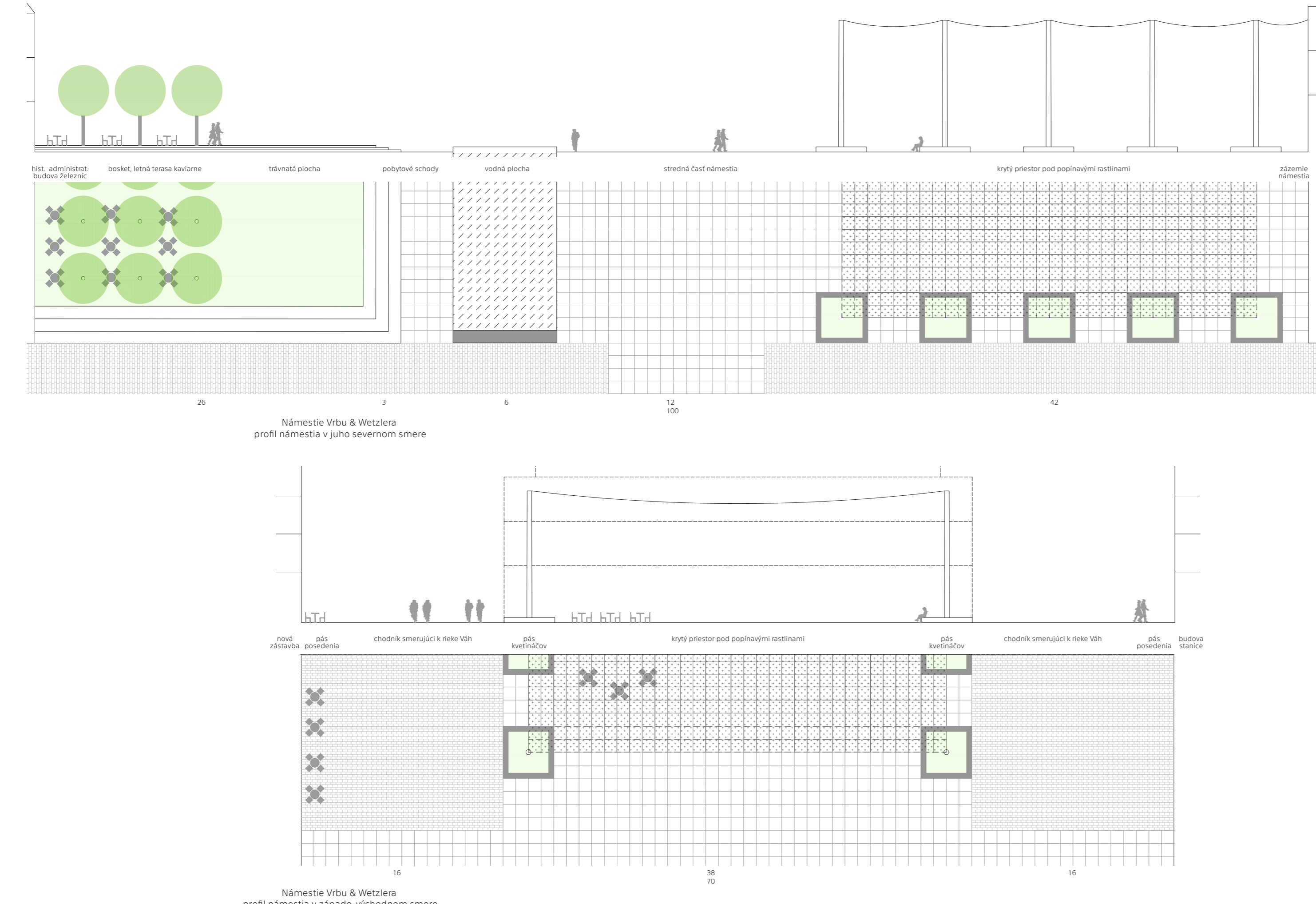
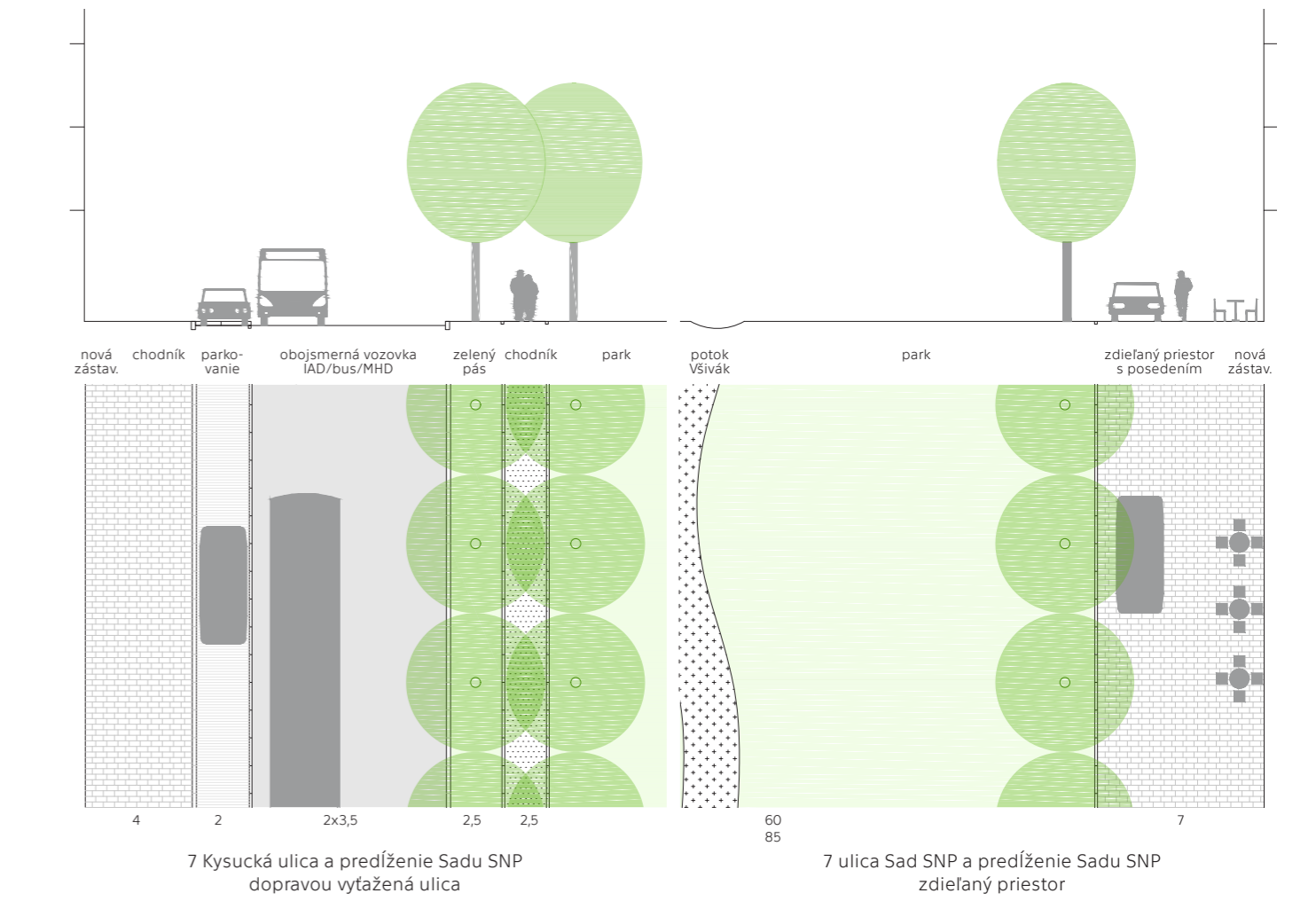
Práca sa zaoberá ulicou P. O. Hviezdoslava v Žiline, ulicou na okraji historického centra mesta, ktorá je nesmierne obľúbená, no zároveň aj nesmierne zanedbaná prvkom organizmu mesta. Dôležitou je pre umiestnenie oboch dopravných terminálov - železničnej a autobusovej stanice, vstupných brán do mesta.

V práci je venovaná pozornosť možnostiam ďalšieho rozvoja mesta za železničnú trať v súlade so strategickými dokumentami mesta. Projekt určuje možnosti urbanistického riešenia plôch uvoľnených po zahlibení železničnej trate pod povrch.

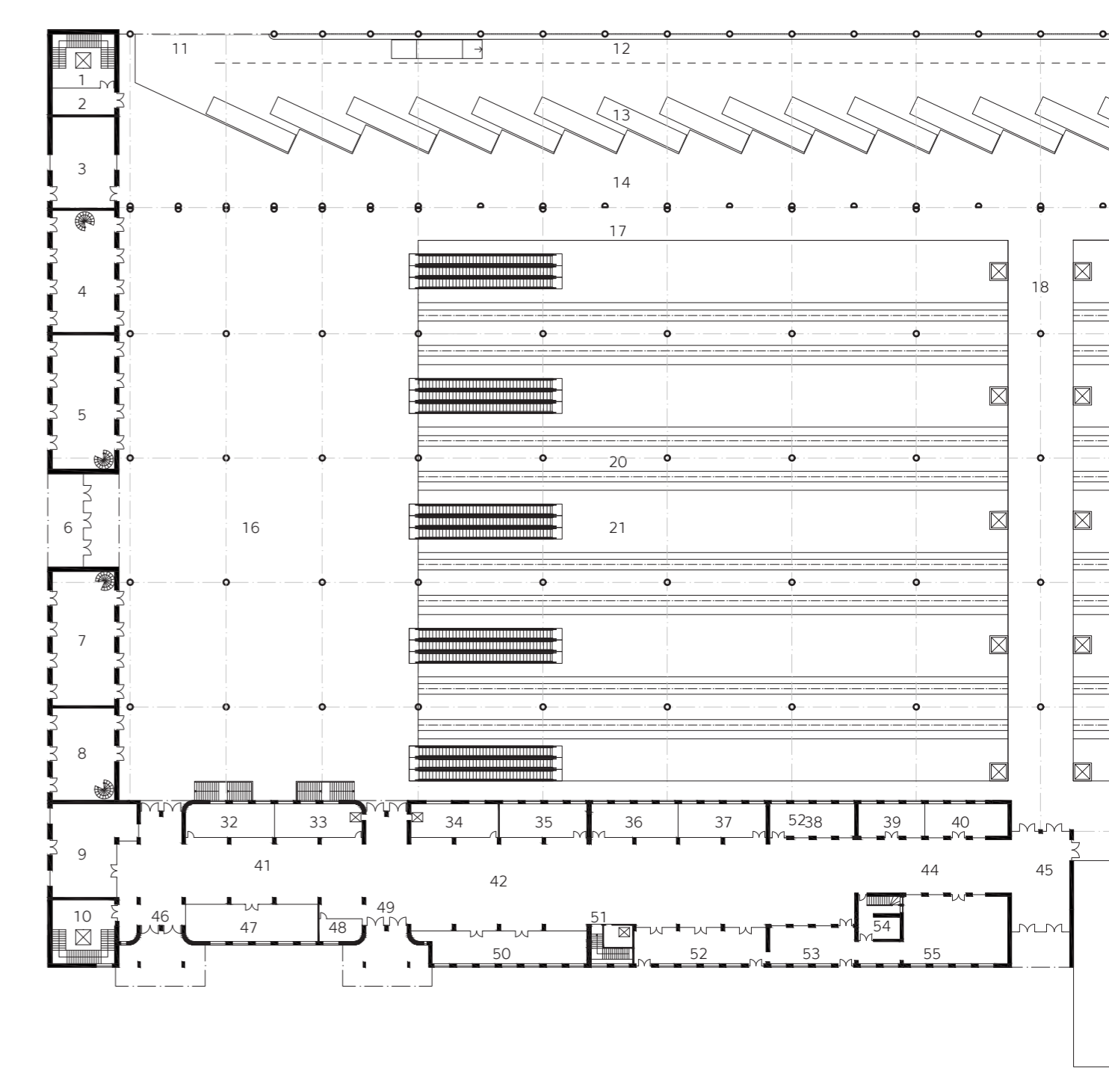
Súčasťou práce je aj návrh integrovaného dopravného terminálu spájajúceho autobusovú a železničnú stanicu pod jednu strechu.

No v prvom rade sa práca zaoberá riešením verejných priestorov v lokalite, vrátane dvoch predstaných námestí, samotnej Hviezdoslavovej ulice a ďalších ulíc v okolí stanice s konceptným presahom aj nad rámec užších vzťahov lokality.

urbansické riešenie územia nad zahlibenou železničnou traťou a širšie okolie



- | | | | |
|---------------------|--------------------------|----------------------|----------------------|
| západné kridlo | autobusová stanica | hala | východné kridlo |
| 1 schodisková hala | 11 vjazd | 16 zhrmážd pr západ | 22 schodisková hala |
| 2 recepcia | 12 prebiežná komunikácia | 17 ochot | 23 obchodný priestor |
| 3 vstup | 13 vjazd | 18 mostík | 24 vstup |
| 4 kaviareň | 14 nástupište | 19 zhrmážd pr východ | 25 obchodný priestor |
| 5 vstup | 15 vjazd | 20 mostík | 26 schodisková hala |
| 6 vstup | | 21 nástupište | 27 potaviny |
| 7 vstup | | | 28 recepcia |
| 8 vstup | | | 29 schodisková hala |
| 9 vstup | | | |
| 10 schodisková hala | | | |



Integrovaná stanica pôdorys

