



ČESKÉ VYSOKÉ UČENÍ TECHNICKÉ V PRAZE

FAKULTA DOPRAVNÍ

Bc. JAKUB NOVÁČEK

**IDENTIFIKACE DOPRAVNĚ – BEZPEČNOSTNÍCH
DEFICITŮ NA SILNICI I/38**

Příloha č. 5

Identifikované dopravně – bezpečnostní deficity k terciálnímu odstranění
směr proti staničení – část A

2019

I/38 - L | km 115 - 114 | ID 11903



Návrh opatření: Rekonstrukce krytu vozovky
Poznámka: -
Náročnost realizace: **Administrativní řešení**

BEZPEČNOSTNÍ DEFICIT

Technický stav vozovky

KATEGORIE

↔ 75 m - Mozaikové trhliny

Poznámka: -

ZÁVAŽNOST RIZIKA: NÍZKÁ

LOKALIZACE

GPS: N: 49° 50' 18.498" E: 15° 27' 52.395"

Staničení: km 114,338

Lokalita: Extravilán

Odpovědný správce: Závod Praha

Nejvyšší dovolená rychlost: 90 km/h

I/38 - L | km 115 - 114 | ID 11905



Návrh opatření: Odstranění
Poznámka: -
Náročnost realizace: **Administrativní řešení**

BEZPEČNOSTNÍ DEFICIT

Reklamní zařízení

KATEGORIE

⊙ 1x - Reklamní zařízení (rušivý efekt na účastníky silničního provozu)

Poznámka: -

ZÁVAŽNOST RIZIKA: NÍZKÁ

LOKALIZACE

GPS: N: 49° 50' 21.372" E: 15° 27' 51.550"

Staničení: km 114,247

Lokalita: Extravilán

Odpovědný správce: Závod Praha

Nejvyšší dovolená rychlost: 90 km/h

I/38 - L | km 115 - 114 | ID 11911



Návrh opatření: Systematické opatření I. (instalace deformačních prvků, ochránění, zešíkmení, zrušení)

Poznámka: -

Náročnost realizace: **Složitě řešení**

BEZPEČNOSTNÍ DEFICIT

Pevná překážka

KATEGORIE

⊙ 2x - Tuhé čelo trubního propustku pod - sjezdem / samostatným sjezdem

Poznámka: Tuhá čela propustku jsou zakryta zelení.

ZÁVAŽNOST RIZIKA: **VYSOKÁ**

LOKALIZACE

GPS: N: 49° 50' 22.356" E: 15° 27' 50.686"

Staničení: km 114,214

Lokalita: Extravilán

Odpovědný správce: Závod Praha

Nejvyšší dovolená rychlost: 90 km/h

I/38 - L | km 115 - 114 | ID 11907



Návrh opatření: Příčné odsunutí do větší vzdálenosti od PK / ochrana zádržným zařízením

Poznámka: -

Náročnost realizace: **Administrativní řešení**

BEZPEČNOSTNÍ DEFICIT

Reklamní zařízení

KATEGORIE

⊙ 1x - Totem čerpací stanice pohonných hmot

Poznámka: -

ZÁVAŽNOST RIZIKA: **VYSOKÁ**

LOKALIZACE

GPS: N: 49° 50' 22.960" E: 15° 27' 50.101"

Staničení: km 114,193

Lokalita: Extravilán

Odpovědný správce: Závod Praha

Nejvyšší dovolená rychlost: 90 km/h

I/38 - L | km 115 - 114 | ID 11909



Návrh opatření: Odstranění
Poznámka: -
Náročnost realizace: **Administrativní řešení**

BEZPEČNOSTNÍ DEFICIT

Reklamní zařízení

KATEGORIE

⊙ 3x - Reklamní zařízení na nedeformovatelné konstrukci
Poznámka: -

ZÁVAŽNOST RIZIKA: **VYSOKÁ**

LOKALIZACE

GPS: N: 49° 50' 23.764" E: 15° 27' 49.667"
Staničení: km 114,163
Lokalita: Extravilán
Odpovědný správce: Závod Praha
Nejvyšší dovolená rychlost: 90 km/h

I/38 - L | km 115 - 114 | ID 11914



Návrh opatření: Odstranění, ochrana svodidly
Poznámka: Řešit současně s deficitem ID 11916.
Náročnost realizace: **Administrativní řešení**

BEZPEČNOSTNÍ DEFICIT

Pevná překážka

KATEGORIE

↔ 30 m - Stromy, vzrostlá zeleň
⊙ 1x - Sloupy el. vedení, VO apod.
Poznámka: -

ZÁVAŽNOST RIZIKA: **STŘEDNÍ**

LOKALIZACE

GPS: N: 49° 50' 26.024" E: 15° 27' 48.745"
Staničení: km 114,093
Lokalita: Extravilán
Odpovědný správce: Závod Praha
Nejvyšší dovolená rychlost: 90 km/h

I/38 - L | km 115 - 114 | ID 11916



Návrh opatření: Odstranění, ochrana svodidly
Poznámka: Řešit současně s deficitem ID 11914.
Náročnost realizace: **Administrativní řešení**

BEZPEČNOSTNÍ DEFICIT

Pevná překážka

KATEGORIE

↔ 60 m - Stromy, vzrostlá zeleň

Poznámka: -

ZÁVAŽNOST RIZIKA: **VYSOKÁ**

LOKALIZACE

GPS: N: 49° 50' 27. 176" E: 15° 27' 47. 871"

Staničení: km 114,051

Lokalita: Extravilán

Odpovědný správce: Závod Praha

Nejvyšší dovolená rychlost: 90 km/h

I/38 - L | km 115 - 114 | ID 11919



Návrh opatření: Realizace zpevněné krajnice
Poznámka: -
Náročnost realizace: **Složité řešení**

BEZPEČNOSTNÍ DEFICIT

Technický stav vozovky

KATEGORIE

↔ 210 m - Absence zpevněné krajnice

Poznámka: -

ZÁVAŽNOST RIZIKA: **STŘEDNÍ**

LOKALIZACE

GPS: N: 49° 50' 27. 360" E: 15° 27' 47. 576"

Staničení: km 114,044

Lokalita: Extravilán

Odpovědný správce: Závod Praha

Nejvyšší dovolená rychlost: 90 km/h

I/38 - L | km 114 - 113 | ID 11920



Návrh opatření: Odstranění

Poznámka: -

Náročnost realizace: **Administrativní řešení**

BEZPEČNOSTNÍ DEFICIT

Pevná překážka

KATEGORIE

⊙ 1x - Strom

Poznámka: Strom se nachází nad úrovní nivelety PK.

ZÁVAŽNOST RIZIKA: **STŘEDNÍ**

LOKALIZACE

GPS: N: 49° 50' 29.306" E: 15° 27' 46.712"

Staničení: km 113,983

Lokalita: Extravilán

Odpovědný správce: Závod Praha

Nejvyšší dovolená rychlost: 90 km/h

I/38 - L | km 114 - 113 | ID 11921



Návrh opatření: Odstranění, ochrana svodidly

Poznámka: -

Náročnost realizace: **Administrativní řešení**

BEZPEČNOSTNÍ DEFICIT

Pevná překážka

KATEGORIE

↔ 30 m - Stromy, vzrostlá zeleň

Poznámka: Stromy se nachází na vnější straně příkopu.

ZÁVAŽNOST RIZIKA: **NÍZKÁ**

LOKALIZACE

GPS: N: 49° 50' 31.199" E: 15° 27' 45.573"

Staničení: km 113,983

Lokalita: Extravilán

Odpovědný správce: Závod Praha

Nejvyšší dovolená rychlost: 70 km/h

I/38 - L | km 114 - 113 | ID 11929



Návrh opatření: Systematické opatření I. (instalace deformačních prvků, ochránění, zešíkmení, zrušení)

Poznámka: -

Náročnost realizace: **Složitě řešení**

BEZPEČNOSTNÍ DEFICIT

Pevná překážka

KATEGORIE

⊙ 2x - Polotuhé zemní těleso sjezdu / samostatného sjezdu

Poznámka: -

ZÁVAŽNOST RIZIKA: **NÍZKÁ**

LOKALIZACE

GPS: N: 49° 50' 32. 105" E: 15° 27' 45. 056"

Staničení: km 113,892

Lokalita: Extravilán

Odpovědný správce: Závod Praha

Nejvyšší dovolená rychlost: 70 km/h

I/38 - L | km 114 - 113 | ID 11925



Návrh opatření: Systematické opatření I. (instalace deformačních prvků, ochránění, zešíkmení, zrušení)

Poznámka: -

Náročnost realizace: **Složitě řešení**

BEZPEČNOSTNÍ DEFICIT

Pevná překážka

KATEGORIE

⊙ 2x - Tuhé čelo trubního propustku pod - sjezdem / samostatným sjezdem

Poznámka: -

ZÁVAŽNOST RIZIKA: **STŘEDNÍ**

LOKALIZACE

GPS: N: 49° 50' 32. 690" E: 15° 27' 44. 752"

Staničení: km 113,874

Lokalita: Extravilán

Odpovědný správce: Závod Praha

Nejvyšší dovolená rychlost: 70 km/h

I/38 - L | km 114 - 113 | ID 11926



Návrh opatření: Odstranění

Poznámka: -

Náročnost realizace: **Jednoduché řešení**

BEZPEČNOSTNÍ DEFICIT

Pevná překážka

KATEGORIE

↔ 25 m - Vzrostlá zeleň (průměr kmene do 0,1 m)

Poznámka: Vzrostlá zeleň nacházející se v blízkosti PK primárně představuje riziko do budoucna.

ZÁVAŽNOST RIZIKA: **NÍZKA**

LOKALIZACE

GPS: N: 49° 50' 32.840" E: 15° 27' 44.684"

Staničení: km 113,864

Lokalita: Extravilán

Odpovědný správce: Závod Praha

Nejvyšší dovolená rychlost: 70 km/h

I/38 - L | km 114 - 113 | ID 11932



Návrh opatření: Realizace úhlu křížení pozemních komunikací dle ČSN 73 6102 ed. 2

Poznámka: Současně realizace VDZ.

Náročnost realizace: **Složité řešení**

BEZPEČNOSTNÍ DEFICIT

Křížovatka

KATEGORIE

⊙ 1x - Neadekvátní úhel křížení (menší než 75° nebo větší než 105°)

⊙ 1x - Absence nebo opotřebované VDZ

Poznámka: Absence VDZ V 4 na vedlejším ramenu křížovatky.

ZÁVAŽNOST RIZIKA: **STŘEDNÍ**

LOKALIZACE

GPS: N: 49° 50' 34.057" E: 15° 27' 43.859"

Staničení: km 113,828

Lokalita: Extravilán

Odpovědný správce: Závod Praha

Nejvyšší dovolená rychlost: 70 km/h

I/38 - L | km 114 - 113 | ID 11934



Návrh opatření: Odstranění

Poznámka: -

Náročnost realizace: **Administrativní řešení**

BEZPEČNOSTNÍ DEFICIT

Reklamní zařízení

KATEGORIE

⊙ 1x - Reklamní zařízení (rušivý efekt na účastníky silničního provozu)

Poznámka: -

ZÁVAŽNOST RIZIKA: **NÍZKA**

LOKALIZACE

GPS: N: 49° 50' 34.397" E: 15° 27' 43.984"

Staničení: km 113,816

Lokalita: Extravilán

Odpovědný správce: Závod Praha

Nejvyšší dovolená rychlost: 70 km/h

I/38 - L | km 114 - 113 | ID 11943



Návrh opatření: Realizace zpevněné krajnice

Poznámka: -

Náročnost realizace: **Složité řešení**

BEZPEČNOSTNÍ DEFICIT

Technický stav vozovky

KATEGORIE

↔ 140 m - Absence zpevněné krajnice

Poznámka: -

ZÁVAŽNOST RIZIKA: **STŘEDNÍ**

LOKALIZACE

GPS: N: 49° 50' 34.580" E: 15° 27' 43.535"

Staničení: km 113,811

Lokalita: Extravilán

Odpovědný správce: Závod Praha

Nejvyšší dovolená rychlost: 70 km/h

I/38 - L | km 114 - 113 | ID 11938



Návrh opatření: Systematické opatření I. (instalace deformačních prvků, ochránění, zešíkmení, zrušení)

Poznámka: -

Náročnost realizace: **Složitě řešení**

BEZPEČNOSTNÍ DEFICIT

Pevná překážka

KATEGORIE

⊙ 1x - Tuhé čelo propustku

Poznámka: Rizikové pouze čelo B.

ZÁVAŽNOST RIZIKA: NÍZKÁ

LOKALIZACE

GPS: N: 49° 50' 35.626" E: 15° 27' 43.086"

Staničení: km 113,777

Lokalita: Extravilán

Odpovědný správce: Závod Praha

Nejvyšší dovolená rychlost: 70 km/h

I/38 - L | km 114 - 113 | ID 11936



Návrh opatření: Odstranění

Poznámka: -

Náročnost realizace: **Administrativní řešení**

BEZPEČNOSTNÍ DEFICIT

Reklamní zařízení

KATEGORIE

⊙ 1x - Reklamní zařízení (rušivý efekt na účastníky silničního provozu)

Poznámka: -

ZÁVAŽNOST RIZIKA: NÍZKÁ

LOKALIZACE

GPS: N: 49° 50' 35.953" E: 15° 27' 43.289"

Staničení: km 113,770

Lokalita: Extravilán

Odpovědný správce: Závod Praha

Nejvyšší dovolená rychlost: 70 km/h

I/38 - L | km 114 - 113 | ID 11941



Návrh opatření: Odstranění
Poznámka: -
Náročnost realizace: **Administrativní řešení**

BEZPEČNOSTNÍ DEFICIT

Pevná překážka

KATEGORIE

⊙ 1x - Strom

Poznámka: -

ZÁVAŽNOST RIZIKA: **NIZKÁ**

LOKALIZACE

GPS: N: 49° 50' 35. 872" E: 15° 27' 42. 966"

Staničení: km 113,770

Lokalita: Extravilán

Odpovědný správce: Závod Praha

Nejvyšší dovolená rychlost: 70 km/h

I/38 - L | km 114 - 113 | ID 11951



Návrh opatření: Náprava provedení SDZ
Poznámka: Nahrazení SDZ P 1 za variantu znázorňující pouze levé připojení, která odpovídá skutečnému uspořádání následující křižovatky.
Náročnost realizace: **Administrativní řešení**

BEZPEČNOSTNÍ DEFICIT

Křižovatka

KATEGORIE

⊙ 1x - Neadekvátní provedení SDZ

Poznámka: SDZ P 1 svým provedením neodpovídá skutečnému uspořádání následující křižovatky, která je styková. Vedlejší komunikace se připojuje z levé strany ve směru staničení.

ZÁVAŽNOST RIZIKA: **NIZKÁ**

LOKALIZACE

GPS: N: 49° 50' 35. 916" E: 15° 27' 42. 758"

Staničení: km 113,766

Lokalita: Extravilán

Odpovědný správce: Závod Praha

Nejvyšší dovolená rychlost: 70 km/h

I/38 - L | km 114 - 113 | ID 11952



Návrh opatření: Systematické opatření I. (instalace deformačních prvků, ochráníení, zešíkmení, zrušení)

Poznámka: -

Náročnost realizace: **Složitě řešení**

BEZPEČNOSTNÍ DEFICIT

Pevná překážka

KATEGORIE

⊙ 2x - Polotuhé zemní těleso sjezdu / samostatného sjezdu

Poznámka: -

ZÁVAŽNOST RIZIKA: **NÍZKÁ**

LOKALIZACE

GPS: N: 49° 50' 36. 141" E: 15° 27' 42. 644"

Staničení: km 113,760

Lokalita: Extravilán

Odpovědný správce: Závod Praha

Nejvyšší dovolená rychlost: 70 km/h

I/38 - L | km 114 - 113 | ID 11945



Návrh opatření: Odstranění

Poznámka: -

Náročnost realizace: **Administrativní řešení**

BEZPEČNOSTNÍ DEFICIT

Pevná překážka

KATEGORIE

⊙ 1x - Strom

Poznámka: -

ZÁVAŽNOST RIZIKA: **STŘEDNÍ**

LOKALIZACE

GPS: N: 49° 50' 38. 323" E: 15° 27' 40. 928"

Staničení: km 113,686

Lokalita: Extravilán

Odpovědný správce: Závod Praha

Nejvyšší dovolená rychlost: 70 km/h

I/38 - L | km 114 - 113 | ID 11947



Návrh opatření: Systematické opatření II.

Poznámka: -

Náročnost realizace: **Složité řešení**

BEZPEČNOSTNÍ DEFICIT

Autobusová zastávka

KATEGORIE

- ⊙ 1x - Absence nebo opotřebované VDZ
- ⊙ 1x - Nevhodné uspořádání zastávky - chybí fyzické oddělení
- ⊙ 1x - Neadekvátní podmínky pro pěší - krátká / neadekvátně provedená nástupní hrana a absence návaznosti na pěší infrastrukturu

Poznámka: Absence VDZ V 11a, V 12a. V daném úseku intenzita přesahuje RPDJ 8 tis. voz/24h. Autobusová zastávka se nachází v blízkosti sjezdu, může docházet k rizikovému průpletu.

ZÁVAŽNOST RIZIKA: **VYSOKÁ**

LOKALIZACE

GPS: N: 49° 50' 39.509" E: 15° 27' 39.881"

Staničení: km 113,643

Lokalita: Extravilán

Odpovědný správce: Závod Praha

Nejvyšší dovolená rychlost: 70 km/h

I/38 - L | km 114 - 113 | ID 11955



Návrh opatření: Realizace usměrňování dopravních proudů

Poznámka: -

Náročnost realizace: **Administrativní řešení**

BEZPEČNOSTNÍ DEFICIT

Křižovatka

KATEGORIE

- ⊙ 1x - Rozlehlá křižovatka, neadekvátní usměrňování dopravy
- ⊙ 1x - Absence nebo opotřebované VDZ

Poznámka: Absence VDZ V 4 na vedlejším ramenu křižovatky.

ZÁVAŽNOST RIZIKA: **STŘEDNÍ**

LOKALIZACE

GPS: N: 49° 50' 41.661" E: 15° 27' 37.777"

Staničení: km 113,565

Lokalita: Extravilán

Odpovědný správce: Závod Praha

Nejvyšší dovolená rychlost: 70 km/h

I/38 - L | km 114 - 113 | ID 11956



Návrh opatření: Realizace zpevněné krajnice

Poznámka: -

Náročnost realizace: **Složitě řešení**

BEZPEČNOSTNÍ DEFICIT

Technický stav vozovky

KATEGORIE

↔ 1700 m - Absence zpevněné krajnice

Poznámka: -

ZÁVAŽNOST RIZIKA: **STŘEDNÍ**

LOKALIZACE

GPS: N: 49° 50' 42.246" E: 15° 27' 37.222"

Staničení: km 113,544

Lokalita: Extravilán

Odpovědný správce: Závod Praha

Nejvyšší dovolená rychlost: 90 km/h

I/38 - L | km 114 - 113 | ID 11958



Návrh opatření: Odstranění, ochrana svodidly

Poznámka: -

Náročnost realizace: **Administrativní řešení**

BEZPEČNOSTNÍ DEFICIT

Pevná překážka

KATEGORIE

↔ 55 m - Stromy, vzrostlá zeleň

Poznámka: Stromy se nachází nad úrovní nivelety PK.

ZÁVAŽNOST RIZIKA: **STŘEDNÍ**

LOKALIZACE

GPS: N: 49° 50' 42.695" E: 15° 27' 37.024"

Staničení: km 113,529

Lokalita: Extravilán

Odpovědný správce: Závod Praha

Nejvyšší dovolená rychlost: 90 km/h

I/38 - L | km 114 - 113 | ID 11964



Návrh opatření: Odstranění, ochrana svodidly
Poznámka: -
Náročnost realizace: **Administrativní řešení**

BEZPEČNOSTNÍ DEFICIT

Pevná překážka

KATEGORIE

↔ 390 m - Stromořadí, vzrostlá zeleň

Poznámka: -

ZÁVAŽNOST RIZIKA: **VYSOKÁ**

LOKALIZACE

GPS: N: 49° 50' 44. 594" E: 15° 27' 35. 305"

Staničení: km 113,461

Lokalita: Extravilán

Odpovědný správce: Závod Praha

Nejvyšší dovolená rychlost: 90 km/h

I/38 - L | km 114 - 113 | ID 11962



Návrh opatření: Odstranění
Poznámka: -
Náročnost realizace: **Administrativní řešení**

BEZPEČNOSTNÍ DEFICIT

Reklamní zařízení

KATEGORIE

⊙ 1x - Reklamní zařízení na nedeformovatelné konstrukci

Poznámka: -

ZÁVAŽNOST RIZIKA: **VYSOKÁ**

LOKALIZACE

GPS: N: 49° 50' 45. 942" E: 15° 27' 33. 833"

Staničení: km 113,410

Lokalita: Extravilán

Odpovědný správce: Závod Praha

Nejvyšší dovolená rychlost: 90 km/h

I/38 - L | km 114 - 113 | ID 11963



Návrh opatření: Realizace změny

Poznámka: Odstranění SDZ.

Náročnost realizace: **Jednoduché řešení**

BEZPEČNOSTNÍ DEFICIT

Mezikřižovatkový úsek

KATEGORIE

⊙ 1x - Současné provedení SDZ neodpovídá platnému znění vyhlášky č. 104/1997 Sb., kterou se provádí zákon o pozemních komunikacích

Poznámka: SDZ IJ 15 bylo zrušeno.

ZÁVAŽNOST RIZIKA: **NÍZKÁ**

LOKALIZACE

GPS: N: 49° 50' 51.070" E: 15° 27' 28.873"

Staničení: km 113,223

Lokalita: Extravilán

Odpovědný správce: Závod Praha

Nejvyšší dovolená rychlost: 90 km/h

I/38 - L | km 114 - 113 | ID 11965



Návrh opatření: Odstranění, ochrana svodidly

Poznámka: -

Náročnost realizace: **Administrativní řešení**

BEZPEČNOSTNÍ DEFICIT

Pevná překážka

KATEGORIE

↔ 650 m - Stromořadí, vzrostlá zeleň

Poznámka: -

ZÁVAŽNOST RIZIKA: **VYSOKÁ**

LOKALIZACE

GPS: N: 49° 50' 55.742" E: 15° 27' 24.643"

Staničení: km 113,057

Lokalita: Extravilán

Odpovědný správce: Závod Praha

Nejvyšší dovolená rychlost: 90 km/h

I/38 - L | km 113 - 112 | ID 11966



Návrh opatření: Odstranění, ochrana svodidly
Poznámka: -
Náročnost realizace: **Administrativní řešení**

BEZPEČNOSTNÍ DEFICIT

Pevná překážka

KATEGORIE

↔ 65 m - Stromořadí, vzrostlá zeleň

Poznámka: -

ZÁVAŽNOST RIZIKA: **VYSOKÁ**

LOKALIZACE

GPS: N: 49° 51' 13. 785" E: 15° 27' 07. 340"

Staničení: km 112,399

Lokalita: Extravilán

Odpovědný správce: Závod Praha

Nejvyšší dovolená rychlost: 90 km/h

I/38 - L | km 113 - 112 | ID 11967



Návrh opatření: Odstranění, ochrana svodidly
Poznámka: -
Náročnost realizace: **Administrativní řešení**

BEZPEČNOSTNÍ DEFICIT

Pevná překážka

KATEGORIE

↔ 60 m - Stromořadí, vzrostlá zeleň

Poznámka: -

ZÁVAŽNOST RIZIKA: **VYSOKÁ**

LOKALIZACE

GPS: N: 49° 51' 15. 765" E: 15° 27' 05. 428"

Staničení: km 112,328

Lokalita: Extravilán

Odpovědný správce: Závod Praha

Nejvyšší dovolená rychlost: 90 km/h

I/38 - L | km 113 - 112 | ID 11968



Návrh opatření: Odstranění, ochrana svodidly
Poznámka: -
Náročnost realizace: **Administrativní řešení**

BEZPEČNOSTNÍ DEFICIT

Pevná překážka

KATEGORIE

↔ 105 m - Stromořadí, vzrostlá zeleň

Poznámka: -

ZÁVAŽNOST RIZIKA: **VYSOKÁ**

LOKALIZACE

GPS: N: 49° 51' 17.682" E: 15° 27' 03.642"

Staničení: km 112,257

Lokalita: Extravilán

Odpovědný správce: Závod Praha

Nejvyšší dovolená rychlost: 90 km/h

I/38 - L | km 113 - 112 | ID 11970



Návrh opatření: Odstranění, ochrana svodidly
Poznámka: -
Náročnost realizace: **Administrativní řešení**

BEZPEČNOSTNÍ DEFICIT

Pevná překážka

KATEGORIE

↔ 240 m - Stromořadí, vzrostlá zeleň

Poznámka: -

ZÁVAŽNOST RIZIKA: **VYSOKÁ**

LOKALIZACE

GPS: N: 49° 51' 20.838" E: 15° 27' 00.576"

Staničení: km 112,142

Lokalita: Extravilán

Odpovědný správce: Závod Praha

Nejvyšší dovolená rychlost: 90 km/h

I/38 - L | km 112 - 111 | ID 11971



Návrh opatření: Odstranění, ochrana svodidly
Poznámka: -
Náročnost realizace: **Administrativní řešení**

BEZPEČNOSTNÍ DEFICIT

Pevná překážka

KATEGORIE

↔ 30 m - Stromořadí, vzrostlá zeleň

Poznámka: -

ZÁVAŽNOST RIZIKA: **VYSOKÁ**

LOKALIZACE

GPS: N: 49° 51' 27.680" E: 15° 26' 54.087"

Staničení: km 111,894

Lokalita: Extravilán

Odpovědný správce: Závod Praha

Nejvyšší dovolená rychlost: 90 km/h

I/38 - L | km 112 - 111 | ID 11973



Návrh opatření: Odstranění
Poznámka: -
Náročnost realizace: **Administrativní řešení**

BEZPEČNOSTNÍ DEFICIT

Pevná překážka

KATEGORIE

⊙ 1x - Strom

Poznámka: -

ZÁVAŽNOST RIZIKA: **VYSOKÁ**

LOKALIZACE

GPS: N: 49° 51' 28.844" E: 15° 26' 52.962"

Staničení: km 111,852

Lokalita: Extravilán

Odpovědný správce: Závod Praha

Nejvyšší dovolená rychlost: 90 km/h

I/38 - L | km 112 - 111 | ID 11974



Návrh opatření: Systematické opatření I. (instalace deformačních prvků, ochránění, zešíkmení, zrušení)

Poznámka: -

Náročnost realizace: **Složitě řešení**

BEZPEČNOSTNÍ DEFICIT

Pevná překážka

KATEGORIE

⊙ 2x - Tuhé čelo trubního propustku pod - sjezdem / samostatným sjezdem

Poznámka: -

ZÁVAŽNOST RIZIKA: **VYSOKÁ**

LOKALIZACE

GPS: N: 49° 51' 29.274" E: 15° 26' 52.45"

Staničení: km 111,835

Lokalita: Extravilán

Odpovědný správce: Závod Praha

Nejvyšší dovolená rychlost: 90 km/h

I/38 - L | km 112 - 111 | ID 11975



Návrh opatření: Odstranění

Poznámka: -

Náročnost realizace: **Administrativní řešení**

BEZPEČNOSTNÍ DEFICIT

Pevná překážka

KATEGORIE

⊙ 2x - Strom

Poznámka: -

ZÁVAŽNOST RIZIKA: **VYSOKÁ**

LOKALIZACE

GPS: N: 49° 51' 29.607" E: 15° 26' 52.228"

Staničení: km 111,824

Lokalita: Extravilán

Odpovědný správce: Závod Praha

Nejvyšší dovolená rychlost: 90 km/h

I/38 - L | km 112 - 111 | ID 11976



Návrh opatření: Odstranění

Poznámka: -

Náročnost realizace: **Administrativní řešení**

BEZPEČNOSTNÍ DEFICIT

Reklamní zařízení

KATEGORIE

⊙ 2x - Reklamní zařízení (rušivý efekt na účastníky silničního provozu)

Poznámka: -

ZÁVAŽNOST RIZIKA: **NÍZKÁ**

LOKALIZACE

GPS: N: 49° 51' 31.347" E: 15° 26' 50.635"

Staničení: km 111,763

Lokalita: Extravilán

Odpovědný správce: Závod Praha

Nejvyšší dovolená rychlost: 90 km/h

I/38 - L | km 112 - 111 | ID 11977



Návrh opatření: Systematické opatření II.

Poznámka: -

Náročnost realizace: **Složité řešení**

BEZPEČNOSTNÍ DEFICIT

Autobusová zastávka

KATEGORIE

⊙ 1x - Absence nebo opotřebované VDZ

⊙ 1x - Nevhodné uspořádání zastávky - chybí fyzické oddělení

⊙ 1x - Neadekvátní podmínky pro pěší - krátká / neadekvátně provedená nástupní hrana a absence návaznosti na pěší infrastrukturu

Poznámka: Absence VDZ V 11a, V 12a. V daném úseku intenzita přesahuje RPD1 8 tis. voz/24h.

ZÁVAŽNOST RIZIKA: **VYSOKÁ**

LOKALIZACE

GPS: N: 49° 51' 31.365" E: 15° 26' 50.452"

Staničení: km 111,760

Lokalita: Extravilán

Odpovědný správce: Závod Praha

Nejvyšší dovolená rychlost: 90 km/h

I/38 - L | km 112 - 111 | ID 12905



Návrh opatření: Realizace zpevněné krajnice
Poznámka: -
Náročnost realizace: **Složitě řešení**

BEZPEČNOSTNÍ DEFICIT

Technický stav vozovky

KATEGORIE

↔ 870 m - Absence zpevněné krajnice

Poznámka: -

ZÁVAŽNOST RIZIKA: **STŘEDNÍ**

LOKALIZACE

GPS: N: 49° 51' 31.923" E: 15° 26' 49.793"

Staničení: km 111,738

Lokalita: Extravilán

Odpovědný správce: Závod Praha

Nejvyšší dovolená rychlost: 90 km/h

I/38 - L | km 112 - 111 | ID 11978



Návrh opatření: Odstranění
Poznámka: -
Náročnost realizace: **Administrativní řešení**

BEZPEČNOSTNÍ DEFICIT

Pevná překážka

KATEGORIE

⊙ 3x - Strom

Poznámka: -

ZÁVAŽNOST RIZIKA: **VYSOKÁ**

LOKALIZACE

GPS: N: 49° 51' 32.084" E: 15° 26' 49.950"

Staničení: km 111,736

Lokalita: Extravilán

Odpovědný správce: Závod Praha

Nejvyšší dovolená rychlost: 90 km/h

I/38 - L | km 112 - 111 | ID 11979



Návrh opatření: Odstranění, ochrana svodidly
Poznámka: -
Náročnost realizace: **Administrativní řešení**

BEZPEČNOSTNÍ DEFICIT

Pevná překážka

KATEGORIE

↔ 80 m - Stromořadí, vzrostlá zeleň

Poznámka: -

ZÁVAŽNOST RIZIKA: **VYSOKÁ**

LOKALIZACE

GPS: N: 49° 51' 33.858" E: 15° 26' 48.265"

Staničení: km 111,670

Lokalita: Extravilán

Odpovědný správce: Závod Praha

Nejvyšší dovolená rychlost: 90 km/h

I/38 - L | km 112 - 111 | ID 11982



Návrh opatření: Systematické opatření I. (instalace deformačních prvků, ochránění, zešíkmení, zrušení)
Poznámka: -
Náročnost realizace: **Složité řešení**

BEZPEČNOSTNÍ DEFICIT

Pevná překážka

KATEGORIE

⊙ 2x - Tuhé čelo trubního propustku pod - sjezdem / samostatným sjezdem

Poznámka: -

ZÁVAŽNOST RIZIKA: **VYSOKÁ**

LOKALIZACE

GPS: N: 49° 51' 35.95" E: 15° 26' 46.087"

Staničení: km 111,592

Lokalita: Extravilán

Odpovědný správce: Závod Praha

Nejvyšší dovolená rychlost: 90 km/h

I/38 - L | km 112 - 111 | ID 11983



Návrh opatření: Odstranění, ochrana svodidly
Poznámka: -
Náročnost realizace: **Administrativní řešení**

BEZPEČNOSTNÍ DEFICIT

Pevná překážka

KATEGORIE

↔ 55 m - Stromy, vzrostlá zeleň

Poznámka: -

ZÁVAŽNOST RIZIKA: **VYSOKÁ**

LOKALIZACE

GPS: N: 49° 51' 36.140" E: 15° 26' 46.029"

Staničení: km 111,587

Lokalita: Extravilán

Odpovědný správce: Závod Praha

Nejvyšší dovolená rychlost: 90 km/h

I/38 - L | km 112 - 111 | ID 11985



Návrh opatření: Odstranění, ochrana svodidly
Poznámka: V případě ochrany svodidly lze adekvátně prodloužit stávající svodidla.
Náročnost realizace: **Administrativní řešení**

BEZPEČNOSTNÍ DEFICIT

Pevná překážka

KATEGORIE

↔ 30 m - Stromy, vzrostlá zeleň

Poznámka: -

ZÁVAŽNOST RIZIKA: **VYSOKÁ**

LOKALIZACE

GPS: N: 49° 51' 38.676" E: 15° 26' 43.533"

Staničení: km 111,497

Lokalita: Extravilán

Odpovědný správce: Závod Praha

Nejvyšší dovolená rychlost: 90 km/h

I/38 - L | km 112 - 111 | ID 11986



Návrh opatření: Systematické opatření I. (instalace deformačních prvků, ochránění, zešíkmení, zrušení)

Poznámka: -

Náročnost realizace: **Složitě řešení**

BEZPEČNOSTNÍ DEFICIT

Pevná překážka

KATEGORIE

⊙ 2x - Tuhé čelo trubního propustku pod - sjezdem / samostatným sjezdem

Poznámka: Tuhá čela propustku jsou zakryta zelení.

ZÁVAŽNOST RIZIKA: **VYSOKÁ**

LOKALIZACE

GPS: N: 49° 51' 39.569" E: 15° 26' 42.582"

Staničení: km 111,467

Lokalita: Extravilán

Odpovědný správce: Závod Praha

Nejvyšší dovolená rychlost: 90 km/h

I/38 - L | km 112 - 111 | ID 11987



Návrh opatření: Odstranění, ochrana svodidly

Poznámka: -

Náročnost realizace: **Administrativní řešení**

BEZPEČNOSTNÍ DEFICIT

Pevná překážka

KATEGORIE

↔ 405 m - Stromy, vzrostlá zeleň

Poznámka: -

ZÁVAŽNOST RIZIKA: **VYSOKÁ**

LOKALIZACE

GPS: N: 49° 51' 39.759" E: 15° 26' 42.495"

Staničení: km 111,455

Lokalita: Extravilán

Odpovědný správce: Závod Praha

Nejvyšší dovolená rychlost: 90 km/h

I/38 - L | km 112 - 111 | ID 11988



Návrh opatření: Odstranění, ochrana svodidly
Poznámka: -
Náročnost realizace: **Administrativní řešení**

BEZPEČNOSTNÍ DEFICIT

Pevná překážka

KATEGORIE

↔ 95 m - Stromy, vzrostlá zeleň

Poznámka: -

ZÁVAŽNOST RIZIKA: **VYSOKÁ**

LOKALIZACE

GPS: N: 49° 51' 51.124" E: 15° 26' 31.645"

Staničení: km 111,043

Lokalita: Extravilán

Odpovědný správce: Závod Praha

Nejvyšší dovolená rychlost: 90 km/h

I/38 - L | km 111 - 110 | ID 11989



Návrh opatření: Odstranění
Poznámka: -
Náročnost realizace: **Administrativní řešení**

BEZPEČNOSTNÍ DEFICIT

Reklamní zařízení

KATEGORIE

⊙ 3x - Reklamní zařízení (rušivý efekt na účastníky silničního provozu)

Poznámka: -

ZÁVAŽNOST RIZIKA: **NÍZKÁ**

LOKALIZACE

GPS: N: 49° 51' 55.397" E: 15° 26' 27.725"

Staničení: km 110,888

Lokalita: Extravilán

Odpovědný správce: Závod Praha

Nejvyšší dovolená rychlost: 90 km/h

I/38 - L | km 111 - 110 | ID 11990



Návrh opatření: Vytvoření adekvátního přechodu extravilán - intravilán

Poznámka: -

Náročnost realizace: **Složitě řešení**

BEZPEČNOSTNÍ DEFICIT

Přechod z extravilánu do intravilánu

KATEGORIE

⊙ 1x - Žádná změna (úprava) charakteru komunikace (absence zklidňujícího opatření)

Poznámka: -

ZÁVAŽNOST RIZIKA: **STŘEDNÍ**

LOKALIZACE

GPS: N: 49° 51' 55.746" E: 15° 26' 26.798"

Staničení: km 110,871

Lokalita: Horky

Odpovědný správce: Závod Praha

Nejvyšší dovolená rychlost: 50 km/h

I/38 - L | km 111 - 110 | ID 11991



Návrh opatření: Odstranění

Poznámka: -

Náročnost realizace: **Administrativní řešení**

BEZPEČNOSTNÍ DEFICIT

Reklamní zařízení

KATEGORIE

⊙ 2x - Reklamní zařízení (rušivý efekt na účastníky silničního provozu)

Poznámka: -

ZÁVAŽNOST RIZIKA: **NÍZKÁ**

LOKALIZACE

GPS: N: 49° 51' 58.537" E: 15° 26' 24.770"

Staničení: km 110,777

Lokalita: Horky

Odpovědný správce: Závod Praha

Nejvyšší dovolená rychlost: 50 km/h

I/38 - L | km 111 - 110 | ID 11992



Návrh opatření: Vytvoření adekvátních podmínek pro pěší
Poznámka: -
Náročnost realizace: **Složitě řešení**

BEZPEČNOSTNÍ DEFICIT

Přístupové podmínky pro chodce

KATEGORIE

↔ 230 m - Chodník vůči vozovce v neadekvátní výškové poloze (nedostatečně vyvýšený)

Poznámka: -

ZÁVAŽNOST RIZIKA: **STŘEDNÍ**

LOKALIZACE

GPS: N: 49° 51' 59.468" E: 15° 26' 23.582"

Staničení: km 110,740

Lokalita: Horky

Odpovědný správce: Závod Praha

Nejvyšší dovolená rychlost: 50 km/h

I/38 - L | km 111 - 110 | ID 11994



Návrh opatření: Náprava provedení VDZ
Poznámka: Náprava VDZ na V 4.
Náročnost realizace: **Jednoduché řešení**

BEZPEČNOSTNÍ DEFICIT

Sjezd / samostatný sjezd / parkoviště

KATEGORIE

⊙ 1x - Neadekvátní provedení, resp. umístění VDZ

Poznámka: Chybné provedení VDZ v místě sjezdu.

ZÁVAŽNOST RIZIKA: **NÍZKÁ**

LOKALIZACE

GPS: N: 49° 52' 03.784" E: 15° 26' 19.305"

Staničení: km 110,582

Lokalita: Horky

Odpovědný správce: Závod Praha

Nejvyšší dovolená rychlost: 50 km/h

I/38 - L | km 111 - 110 | ID 11993



Návrh opatření: Vytvoření adekvátních podmínek pro pěší

Poznámka: -

Náročnost realizace: **Složitě řešení**

BEZPEČNOSTNÍ DEFICIT

Přístupové podmínky pro chodce

KATEGORIE

↔ 270 m - Chodník vůči vozovce v neadekvátní výškové poloze (nedostatečně vyvýšený)

Poznámka: -

ZÁVAŽNOST RIZIKA: **STŘEDNÍ**

LOKALIZACE

GPS: N: 49° 52' 06.130" E: 15° 26' 17.258"

Staničení: km 110,498

Lokalita: Horky

Odpovědný správce: Závod Praha

Nejvyšší dovolená rychlost: 50 km/h

I/38 - L | km 111 - 110 | ID 11995



Návrh opatření: Odstranění

Poznámka: -

Náročnost realizace: **Administrativní řešení**

BEZPEČNOSTNÍ DEFICIT

Reklamní zařízení

KATEGORIE

⊙ 1x - Reklamní zařízení (rušivý efekt na účastníky silničního provozu)

Poznámka: -

ZÁVAŽNOST RIZIKA: **NÍZKÁ**

LOKALIZACE

GPS: N: 49° 52' 07.942" E: 15° 26' 15.626"

Staničení: km 110,433

Lokalita: Horky

Odpovědný správce: Závod Praha

Nejvyšší dovolená rychlost: 50 km/h

I/38 - L | km 111 - 110 | ID 11996



Návrh opatření: Vytvoření adekvátních podmínek pro pěší

Poznámka: -

Náročnost realizace: **Složité řešení**

BEZPEČNOSTNÍ DEFICIT

Přístupové podmínky pro chodce

KATEGORIE

↔ 90 m - Chodník vůči vozovce v neadekvátní výškové poloze (nedostatečně vyvýšený)

↔ 85 m - Neadekvátně provedený chodník (úzký, nerovný apod.)

Poznámka: -

ZÁVAŽNOST RIZIKA: **STŘEDNÍ**

LOKALIZACE

GPS: N: 49° 52' 14. 520" E: 15° 26' 09. 292"

Staničení: km 110,191

Lokalita: Horky

Odpovědný správce: Závod Praha

Nejvyšší dovolená rychlost: 50 km/h

I/38 - L | km 111 - 110 | ID 11997



Návrh opatření: Vytvoření bezpečného stání pro VHD

Poznámka: -

Náročnost realizace: **Složité řešení**

BEZPEČNOSTNÍ DEFICIT

Autobusová zastávka

KATEGORIE

⊙ 1x - Absence nebo opotřebované VDZ

⊙ 1x - Nevhodné uspořádání zastávky - chybí fyzické oddělení

⊙ 1x - Neadekvátní podmínky pro pěší - krátká / neadekvátně provedená nástupní hrana

Poznámka: Absence VDZ V 11a, V 12a. V daném úseku intenzita přesahuje RPDI 8 tis. voz/24h.

ZÁVAŽNOST RIZIKA: **STŘEDNÍ**

LOKALIZACE

GPS: N: 49° 52' 18. 322" E: 15° 26' 05. 613"

Staničení: km 110,056

Lokalita: Horky

Odpovědný správce: Závod Praha

Nejvyšší dovolená rychlost: 50 km/h

I/38 - L | km 111 - 110 | ID 11998



Návrh opatření: Realizace zpevněné krajnice

Poznámka: -

Náročnost realizace: **Složitě řešení**

BEZPEČNOSTNÍ DEFICIT

Technický stav vozovky

KATEGORIE

↔ 520 m - Absence zpevněné krajnice

Poznámka: -

ZÁVAŽNOST RIZIKA: **STŘEDNÍ**

LOKALIZACE

GPS: N: 49° 52' 19.200" E: 15° 26' 04.666"

Staničení: km 110,023

Lokalita: Extravilán

Odpovědný správce: Závod Praha

Nejvyšší dovolená rychlost: 90 km/h

I/38 - L | km 110 - 109 | ID 11999



Návrh opatření: Odstranění, ochrana svodidly

Poznámka: -

Náročnost realizace: **Administrativní řešení**

BEZPEČNOSTNÍ DEFICIT

Pevná překážka

KATEGORIE

↔ 45 m - Stromořadí

Poznámka: -

ZÁVAŽNOST RIZIKA: **VYSOKÁ**

LOKALIZACE

GPS: N: 49° 52' 20.563" E: 15° 26' 03.633"

Staničení: km 109,975

Lokalita: Extravilán

Odpovědný správce: Závod Praha

Nejvyšší dovolená rychlost: 90 km/h

I/38 - L | km 110 - 109 | ID 12000



Návrh opatření: Odstranění

Poznámka: -

Náročnost realizace: **Administrativní řešení**

BEZPEČNOSTNÍ DEFICIT

Pevná překážka

KATEGORIE

⊙ 1x - Strom

Poznámka: -

ZÁVAŽNOST RIZIKA: **STŘEDNÍ**

LOKALIZACE

GPS: N: 49° 52' 22. 747" E: 15° 26' 01. 654"

Staničení: km 109,897

Lokalita: Extravilán

Odpovědný správce: Závod Praha

Nejvyšší dovolená rychlost: 90 km/h

I/38 - L | km 110 - 109 | ID 12001



Návrh opatření: Odstranění

Poznámka: -

Náročnost realizace: **Administrativní řešení**

BEZPEČNOSTNÍ DEFICIT

Pevná překážka

KATEGORIE

⊙ 1x - Strom

Poznámka: Strom se nachází nad úrovní nivelety PK.

ZÁVAŽNOST RIZIKA: **STŘEDNÍ**

LOKALIZACE

GPS: N: 49° 52' 23. 376" E: 15° 26' 00. 881"

Staničení: km 109,873

Lokalita: Extravilán

Odpovědný správce: Závod Praha

Nejvyšší dovolená rychlost: 90 km/h

I/38 - L | km 110 - 109 | ID 12217



Návrh opatření: Systematické opatření I. (instalace deformačních prvků, ochránění, zešíkmení, zrušení)

Poznámka: -

Náročnost realizace: **Složitě řešení**

BEZPEČNOSTNÍ DEFICIT

Pevná překážka

KATEGORIE

⊙ 2x - Polotuhé zemní těleso sjezdu / samostatného sjezdu

Poznámka: -

ZÁVAŽNOST RIZIKA: **STŘEDNÍ**

LOKALIZACE

GPS: N: 49° 52' 27. 159" E: 15° 25' 57. 142"

Staničení: km 109,735

Lokalita: Extravilán

Odpovědný správce: Závod Praha

Nejvyšší dovolená rychlost: 90 km/h

I/38 - L | km 110 - 109 | ID 12218



Návrh opatření: Systematické opatření I. (instalace deformačních prvků, ochránění, zešíkmení, zrušení)

Poznámka: -

Náročnost realizace: **Složitě řešení**

BEZPEČNOSTNÍ DEFICIT

Pevná překážka

KATEGORIE

⊙ 2x - Polotuhé zemní těleso sjezdu / samostatného sjezdu

Poznámka: -

ZÁVAŽNOST RIZIKA: **STŘEDNÍ**

LOKALIZACE

GPS: N: 49° 52' 28. 507" E: 15° 25' 55. 872"

Staničení: km 109,687

Lokalita: Extravilán

Odpovědný správce: Závod Praha

Nejvyšší dovolená rychlost: 90 km/h

I/38 - L | km 110 - 109 | ID 12219



Návrh opatření: Odstranění
Poznámka: -
Náročnost realizace: **Administrativní řešení**

BEZPEČNOSTNÍ DEFICIT

Pevná překážka

KATEGORIE

⊙ 2x - Strom

Poznámka: -

ZÁVAŽNOST RIZIKA: **STŘEDNÍ**

LOKALIZACE

GPS: N: 49° 52' 28.796" E: 15° 25' 55.727"

Staničení: km 109,677

Lokalita: Extravilán

Odpovědný správce: Závod Praha

Nejvyšší dovolená rychlost: 90 km/h

I/38 - L | km 110 - 109 | ID 12221



Návrh opatření: Náprava provedení zádržného zařízení
Poznámka: -
Náročnost realizace: **Jednoduché řešení**

BEZPEČNOSTNÍ DEFICIT

Zádržné zařízení

KATEGORIE

⊙ 1x - Neadekvátně provedené svodidlo (např. malý poloměr zaoblení, nevhodná poloha umístění)

Poznámka: -

ZÁVAŽNOST RIZIKA: **NÍZKÁ**

LOKALIZACE

GPS: N: 49° 52' 33.553" E: 15° 25' 51.044"

Staničení: km 109,503

Lokalita: Extravilán

Odpovědný správce: Závod Praha

Nejvyšší dovolená rychlost: 90 km/h

I/38 - L | km 110 - 109 | ID 12228



Návrh opatření: Realizace zpevněné krajnice

Poznámka: -

Náročnost realizace: **Složité řešení**

BEZPEČNOSTNÍ DEFICIT

Technický stav vozovky

KATEGORIE

↔ 1800 m - Absence zpevněné krajnice

Poznámka: -

ZÁVAŽNOST RIZIKA: **STŘEDNÍ**

LOKALIZACE

GPS: N: 49° 52' 34.001" E: 15° 25' 50.602"

Staničení: km 109,485

Lokalita: Extravilán

Odpovědný správce: Závod Praha

Nejvyšší dovolená rychlost: 90 km/h

I/38 - L | km 110 - 109 | ID 12223



Návrh opatření: Systematické opatření I. (instalace deformačních prvků, ochráníení, zešíkmení, zrušení)

Poznámka: -

Náročnost realizace: **Složité řešení**

BEZPEČNOSTNÍ DEFICIT

Pevná překážka

KATEGORIE

⊙ 2x - Polotuhé zemní těleso sjezdu / samostatného sjezdu

Poznámka: -

ZÁVAŽNOST RIZIKA: **STŘEDNÍ**

LOKALIZACE

GPS: N: 49° 52' 36.561" E: 15° 25' 48.256"

Staničení: km 109,392

Lokalita: Extravilán

Odpovědný správce: Závod Praha

Nejvyšší dovolená rychlost: 90 km/h

I/38 - L | km 110 - 109 | ID 12225



Návrh opatření: Systematické opatření I. (instalace deformačních prvků, ochránění, zešíkmení, zrušení)

Poznámka: -

Náročnost realizace: **Složitě řešení**

BEZPEČNOSTNÍ DEFICIT

Pevná překážka

KATEGORIE

⊙ 2x - Polotuhé zemní těleso sjezdu / samostatného sjezdu

Poznámka: -

ZÁVAŽNOST RIZIKA: **STŘEDNÍ**

LOKALIZACE

GPS: N: 49° 52' 39.271" E: 15° 25' 45.735"

Staničení: km 109,295

Lokalita: Extravilán

Odpovědný správce: Závod Praha

Nejvyšší dovolená rychlost: 90 km/h

I/38 - L | km 110 - 109 | ID 12226



Návrh opatření: Odstranění

Poznámka: -

Náročnost realizace: **Administrativní řešení**

BEZPEČNOSTNÍ DEFICIT

Reklamní zařízení

KATEGORIE

⊙ 1x - Reklamní zařízení na deformovatelné konstrukci

Poznámka: Základ RZ je pro protisměr tvořen nedeformovatelnou konstrukcí.

ZÁVAŽNOST RIZIKA: **STŘEDNÍ**

LOKALIZACE

GPS: N: 49° 52' 39.539" E: 15° 25' 45.465"

Staničení: km 109,285

Lokalita: Extravilán

Odpovědný správce: Závod Praha

Nejvyšší dovolená rychlost: 90 km/h

I/38 - L | km 110 - 109 | ID 12227



Návrh opatření: Odstranění

Poznámka: -

Náročnost realizace: **Administrativní řešení**

BEZPEČNOSTNÍ DEFICIT

Pevná překážka

KATEGORIE

⊙ 2x - Strom

Poznámka: Stromy se nachází na vnější straně příkopu.

ZÁVAŽNOST RIZIKA: **STŘEDNÍ**

LOKALIZACE

GPS: N: 49° 52' 39.788" E: 15° 25' 45.397"

Staničení: km 109,279

Lokalita: Extravilán

Odpovědný správce: Závod Praha

Nejvyšší dovolená rychlost: 90 km/h

I/38 - L | km 110 - 109 | ID 12229



Návrh opatření: Odstranění

Poznámka: -

Náročnost realizace: **Administrativní řešení**

BEZPEČNOSTNÍ DEFICIT

Pevná překážka

KATEGORIE

⊙ 2x - Strom

Poznámka: Stromy se nachází na vnější straně příkopu.

ZÁVAŽNOST RIZIKA: **STŘEDNÍ**

LOKALIZACE

GPS: N: 49° 52' 43.111" E: 15° 25' 42.288"

Staničení: km 109,159

Lokalita: Extravilán

Odpovědný správce: Závod Praha

Nejvyšší dovolená rychlost: 90 km/h

I/38 - L | km 110 - 109 | ID 12231



Návrh opatření: Systematické opatření I. (instalace deformačních prvků, ochráníení, zešíkmení, zrušení)

Poznámka: -

Náročnost realizace: **Složitě řešení**

BEZPEČNOSTNÍ DEFICIT

Pevná překážka

KATEGORIE

⊙ 2x - Polotuhé zemní těleso sjezdu / samostatného sjezdu

Poznámka: -

ZÁVAŽNOST RIZIKA: **STŘEDNÍ**

LOKALIZACE

GPS: N: 49° 52' 45. 758" E: 15° 25' 39. 565"

Staničení: km 109,060

Lokalita: Extravilán

Odpovědný správce: Závod Praha

Nejvyšší dovolená rychlost: 90 km/h

I/38 - L | km 110 - 109 | ID 12232



Návrh opatření: Odstranění

Poznámka: -

Náročnost realizace: **Administrativní řešení**

BEZPEČNOSTNÍ DEFICIT

Pevná překážka

KATEGORIE

↔ 5 m - Strom

Poznámka: Stromy se nachází na vnější straně příkopu.

ZÁVAŽNOST RIZIKA: **STŘEDNÍ**

LOKALIZACE

GPS: N: 49° 52' 46. 542" E: 15° 25' 38. 923"

Staničení: km 109,034

Lokalita: Extravilán

Odpovědný správce: Závod Praha

Nejvyšší dovolená rychlost: 90 km/h

I/38 - L | km 109 - 108 | ID 12233



Návrh opatření: Odstranění

Poznámka: -

Náročnost realizace: **Administrativní řešení**

BEZPEČNOSTNÍ DEFICIT

Pevná překážka

KATEGORIE

⊙ 3x - Strom

Poznámka: Stromy se nachází na vnější straně příkopu.

ZÁVAŽNOST RIZIKA: **STŘEDNÍ**

LOKALIZACE

GPS: N: 49° 52' 52.512" E: 15° 25' 33.308"

Staničení: km 108,819

Lokalita: Extravilán

Odpovědný správce: Závod Praha

Nejvyšší dovolená rychlost: 90 km/h

I/38 - L | km 109 - 108 | ID 12234



Návrh opatření: Systematické opatření I. (instalace deformačních prvků, ochránění, zešíkmení, zrušení)

Poznámka: -

Náročnost realizace: **Složité řešení**

BEZPEČNOSTNÍ DEFICIT

Pevná překážka

KATEGORIE

⊙ 2x - Polotuhé zemní těleso sjezdu / samostatného sjezdu

Poznámka: -

ZÁVAŽNOST RIZIKA: **STŘEDNÍ**

LOKALIZACE

GPS: N: 49° 52' 55.461" E: 15° 25' 30.353"

Staničení: km 108,709

Lokalita: Extravilán

Odpovědný správce: Závod Praha

Nejvyšší dovolená rychlost: 90 km/h

I/38 - L | km 109 - 108 | ID 12236



Návrh opatření: Odstranění

Poznámka: -

Náročnost realizace: **Administrativní řešení**

BEZPEČNOSTNÍ DEFICIT

Pevná překážka

KATEGORIE

⊙ 1x - Strom

Poznámka: Strom se nachází na vnější straně příkopu.

ZÁVAŽNOST RIZIKA: **STŘEDNÍ**

LOKALIZACE

GPS: N: 49° 52' 56.413" E: 15° 25' 29.475"

Staničení: km 108,676

Lokalita: Extravilán

Odpovědný správce: Závod Praha

Nejvyšší dovolená rychlost: 90 km/h

I/38 - L | km 109 - 108 | ID 12238



Návrh opatření: Odstranění, ochrana svodidly

Poznámka: -

Náročnost realizace: **Administrativní řešení**

BEZPEČNOSTNÍ DEFICIT

Pevná překážka

KATEGORIE

↔ 145 m - Stromořadí

Poznámka: Stromy se nachází na vnější straně příkopu.

ZÁVAŽNOST RIZIKA: **STŘEDNÍ**

LOKALIZACE

GPS: N: 49° 52' 57.695" E: 15° 25' 28.297"

Staničení: km 108,629

Lokalita: Extravilán

Odpovědný správce: Závod Praha

Nejvyšší dovolená rychlost: 90 km/h

I/38 - L | km 109 - 108 | ID 12239



Návrh opatření: Systematické opatření I. (instalace deformačních prvků, ochránění, zešíkmení, zrušení)

Poznámka: -

Náročnost realizace: **Složitě řešení**

BEZPEČNOSTNÍ DEFICIT

Pevná překážka

KATEGORIE

⊙ 2x - Polotuhé zemní těleso sjezdu / samostatného sjezdu

Poznámka: -

ZÁVAŽNOST RIZIKA: **STŘEDNÍ**

LOKALIZACE

GPS: N: 49° 53' 01. 870" E: 15° 25' 24. 396"

Staničení: km 108,477

Lokalita: Extravilán

Odpovědný správce: Závod Praha

Nejvyšší dovolená rychlost: 90 km/h

I/38 - L | km 109 - 108 | ID 12240



Návrh opatření: Odstranění, ochrana svodidly

Poznámka: -

Náročnost realizace: **Administrativní řešení**

BEZPEČNOSTNÍ DEFICIT

Pevná překážka

KATEGORIE

↔ 360 m - Stromořadí

Poznámka: Stromy se nachází na vnější straně příkopu.

ZÁVAŽNOST RIZIKA: **STŘEDNÍ**

LOKALIZACE

GPS: N: 49° 53' 02. 212" E: 15° 25' 24. 096"

Staničení: km 108,466

Lokalita: Extravilán

Odpovědný správce: Závod Praha

Nejvyšší dovolená rychlost: 90 km/h

I/38 - L | km 108 - 107 | ID 12242



Návrh opatření: Systematické opatření I. (instalace deformačních prvků, ochránění, zešíkmení, zrušení)

Poznámka: -

Náročnost realizace: **Složitě řešení**

BEZPEČNOSTNÍ DEFICIT

Pevná překážka

KATEGORIE

⊙ 2x - Polotuhé zemní těleso sjezdu / samostatného sjezdu

Poznámka: -

ZÁVAŽNOST RIZIKA: **STŘEDNÍ**

LOKALIZACE

GPS: N: 49° 53' 15. 259" E: 15° 25' 11. 640"

Staničení: km 107,992

Lokalita: Extravilán

Odpovědný správce: Závod Praha

Nejvyšší dovolená rychlost: 90 km/h

I/38 - L | km 108 - 107 | ID 12243



Návrh opatření: Odstranění

Poznámka: -

Náročnost realizace: **Administrativní řešení**

BEZPEČNOSTNÍ DEFICIT

Reklamní zařízení

KATEGORIE

⊙ 1x - Reklamní zařízení na deformovatelné konstrukci

⊙ 1x - Reklamní zařízení na nedeformovatelné konstrukci

Poznámka: -

ZÁVAŽNOST RIZIKA: **STŘEDNÍ**

LOKALIZACE

GPS: N: 49° 53' 15. 943" E: 15° 25' 09. 982"

Staničení: km 107,958

Lokalita: Extravilán

Odpovědný správce: Závod Praha

Nejvyšší dovolená rychlost: 90 km/h

I/38 - L | km 108 - 107 | ID 12246



Návrh opatření: Odstranění, ochrana svodidly
Poznámka: -
Náročnost realizace: **Administrativní řešení**

BEZPEČNOSTNÍ DEFICIT

Pevná překážka

KATEGORIE

↔ 215 m - Stromořadí

Poznámka: -

ZÁVAŽNOST RIZIKA: **VYSOKÁ**

LOKALIZACE

GPS: N: 49° 53' 17. 156" E: 15° 25' 09. 924"

Staničení: km 107,924

Lokalita: Extravilán

Odpovědný správce: Závod Praha

Nejvyšší dovolená rychlost: 90 km/h

I/38 - L | km 108 - 107 | ID 12245



Návrh opatření: Odstranění
Poznámka: -
Náročnost realizace: **Administrativní řešení**

BEZPEČNOSTNÍ DEFICIT

Reklamní zařízení

KATEGORIE

⊙ 1x - Reklamní zařízení na deformovatelné konstrukci

⊙ 1x - Reklamní zařízení na nedeformovatelné konstrukci

Poznámka: -

ZÁVAŽNOST RIZIKA: **NÍZKÁ**

LOKALIZACE

GPS: N: 49° 53' 18. 416" E: 15° 25' 7. 64"

Staničení: km 107,868

Lokalita: Extravilán

Odpovědný správce: Závod Praha

Nejvyšší dovolená rychlost: 90 km/h

I/38 - L | km 108 - 107 | ID 12919



Návrh opatření: Odstranění

Poznámka: -

Náročnost realizace: **Jednoduché řešení**

BEZPEČNOSTNÍ DEFICIT

Pevná překážka

KATEGORIE

⊙ 1x - Betonový sloupek

Poznámka: -

ZÁVAŽNOST RIZIKA: **NÍZKÁ**

LOKALIZACE

GPS: N: 49° 53' 22. 190" E: 15° 25' 05. 304"

Staničení: km 107,743

Lokalita: Extravilán

Odpovědný správce: Závod Praha

Nejvyšší dovolená rychlost: 90 km/h

I/38 - L | km 108 - 107 | ID 12248



Návrh opatření: Vytvoření adekvátního přechodu extravilán - intravilán

Poznámka: -

Náročnost realizace: **Složité řešení**

BEZPEČNOSTNÍ DEFICIT

Přechod z extravilánu do intravilánu

KATEGORIE

⊙ 1x - Žádná změna (úprava) charakteru komunikace (absence zklidňujícího opatření)

Poznámka: -

ZÁVAŽNOST RIZIKA: **STŘEDNÍ**

LOKALIZACE

GPS: N: 49° 53' 23. 489" E: 15° 25' 03. 604"

Staničení: km 107,692

Lokalita: Drobovice

Odpovědný správce: Závod Praha

Nejvyšší dovolená rychlost: 50 km/h

I/38 - L | km 108 - 107 | ID 12249



Návrh opatření: Odstranění

Poznámka: -

Náročnost realizace: **Administrativní řešení**

BEZPEČNOSTNÍ DEFICIT

Reklamní zařízení

KATEGORIE

⊙ 2x - Reklamní zařízení (rušivý efekt na účastníky silničního provozu)

Poznámka: -

ZÁVAŽNOST RIZIKA: **NÍZKA**

LOKALIZACE

GPS: N: 49° 53' 27. 878" E: 15° 24' 59. 843"

Staničení: km 107,541

Lokalita: Drobovice

Odpovědný správce: Závod Praha

Nejvyšší dovolená rychlost: 50 km/h

I/38 - L | km 108 - 107 | ID 12920



Návrh opatření: Vytvoření adekvátních podmínek pro pěší

Poznámka: -

Náročnost realizace: **Složité řešení**

BEZPEČNOSTNÍ DEFICIT

Přístupové podmínky pro chodce

KATEGORIE

↔ 25 m - Neexistující chodník

Poznámka: -

ZÁVAŽNOST RIZIKA: **STŘEDNÍ**

LOKALIZACE

GPS: N: 49° 53' 28. 081" E: 15° 24' 59. 283"

Staničení: km 107,529

Lokalita: Drobovice

Odpovědný správce: Závod Praha

Nejvyšší dovolená rychlost: 50 km/h

I/38 - L | km 108 - 107 | ID 12250



Návrh opatření: Odstranění

Poznámka: -

Náročnost realizace: **Administrativní řešení**

BEZPEČNOSTNÍ DEFICIT

Reklamní zařízení

KATEGORIE

⊙ 4x - Reklamní zařízení (rušivý efekt na účastníky silničního provozu)

Poznámka: -

ZÁVAŽNOST RIZIKA: **NÍZKA**

LOKALIZACE

GPS: N: 49° 53' 28. 783" E: 15° 24' 58. 008"

Staničení: km 107,494

Lokalita: Drobovice

Odpovědný správce: Závod Praha

Nejvyšší dovolená rychlost: 50 km/h

I/38 - L | km 108 - 107 | ID 12251



Návrh opatření: Vytvoření bezpečného stání pro VHD

Poznámka: -

Náročnost realizace: **Složité řešení**

BEZPEČNOSTNÍ DEFICIT

Autobusová zastávka

KATEGORIE

⊙ 1x - Absence SDZ nebo dopravního zařízení

⊙ 1x - Absence nebo opotřebované VDZ

⊙ 1x - Neadekvátní provedení VDZ

⊙ 1x - Nevhodné uspořádání zastávky - chybí fyzické oddělení

⊙ 1x - Nevhodné uspořádání zastávky - nedostatečná šířka nebo délka zálivu

Poznámka: Opotřebované VDZ V 11a, V 12a a absence SDZ IJ 4b. Neadekvátní provedení VDZ V 4. V daném úseku intenzita přesahuje RPD1 8 tis. voz/24h. Neadekvátní šířka zálivu.

ZÁVAŽNOST RIZIKA: **NÍZKA**

LOKALIZACE

GPS: N: 49° 53' 29. 436" E: 15° 24' 56. 685"

Staničení: km 107,461

Lokalita: Drobovice

Odpovědný správce: Závod Praha

Nejvyšší dovolená rychlost: 50 km/h

I/38 - L | km 108 - 107 | ID 12252



Návrh opatření: Vytvoření adekvátních podmínek pro pěší
Poznámka: -
Náročnost realizace: **Složitě řešení**

BEZPEČNOSTNÍ DEFICIT

Přístupové podmínky pro chodce

KATEGORIE

↔ 20 m - Neexistující chodník

Poznámka: -

ZÁVAŽNOST RIZIKA: **STŘEDNÍ**

LOKALIZACE

GPS: N: 49° 53' 29.645" E: 15° 24' 56.425"

Staničení: km 107,453

Lokalita: Drobovice

Odpovědný správce: Závod Praha

Nejvyšší dovolená rychlost: 50 km/h

I/38 - L | km 108 - 107 | ID 12253



Návrh opatření: Odstranění
Poznámka: -
Náročnost realizace: **Administrativní řešení**

BEZPEČNOSTNÍ DEFICIT

Reklamní zařízení

KATEGORIE

⊙ 2x - Reklamní zařízení (rušivý efekt na účastníky silničního provozu)

Poznámka: -

ZÁVAŽNOST RIZIKA: **NÍZKÁ**

LOKALIZACE

GPS: N: 49° 53' 31.200" E: 15° 24' 53.079"

Staničení: km 107,372

Lokalita: Drobovice

Odpovědný správce: Závod Praha

Nejvyšší dovolená rychlost: 50 km/h

I/38 - L | km 108 - 107 | ID 12256



Návrh opatření: Realizace zpevněné krajnice
Poznámka: -
Náročnost realizace: **Složitě řešení**

BEZPEČNOSTNÍ DEFICIT

Technický stav vozovky

KATEGORIE

↔ 610 m - Absence zpevněné krajnice

Poznámka: -

ZÁVAŽNOST RIZIKA: **STŘEDNÍ**

LOKALIZACE

GPS: N: 49° 53' 33. 617" E: 15° 24' 51. 061"

Staničení: km 107,289

Lokalita: Extravilán

Odpovědný správce: Závod Praha

Nejvyšší dovolená rychlost: 90 km/h

I/38 - L | km 108 - 107 | ID 12254



Návrh opatření: Odstranění
Poznámka: -
Náročnost realizace: **Administrativní řešení**

BEZPEČNOSTNÍ DEFICIT

Pevná překážka

KATEGORIE

⊙ 3x - Strom

Poznámka: Stromy se nachází na vnější straně příkopu. Skutečná rychlost vozidel může být v tomto úseku nižší než nejvyšší dovolená rychlost (výjezd / vjezd do obce).

ZÁVAŽNOST RIZIKA: **NÍZKÁ**

LOKALIZACE

GPS: N: 49° 53' 33. 791" E: 15° 24' 51. 133"

Staničení: km 107,284

Lokalita: Extravilán

Odpovědný správce: Závod Praha

Nejvyšší dovolená rychlost: 90 km/h

I/38 - L | km 108 - 107 | ID 12255



Návrh opatření: Odstranění, ochrana svodidly
Poznámka: -
Náročnost realizace: **Administrativní řešení**

BEZPEČNOSTNÍ DEFICIT

Pevná překážka

KATEGORIE

↔ 355 m - Stromořadí, vzrostlá zeleň

Poznámka: -

ZÁVAŽNOST RIZIKA: **VYSOKÁ**

LOKALIZACE

GPS: N: 49° 53' 34.867" E: 15° 24' 49.796"

Staničení: km 107,243

Lokalita: Extravilán

Odpovědný správce: Závod Praha

Nejvyšší dovolená rychlost: 90 km/h

I/38 - L | km 107 - 106 | ID 12257



Návrh opatření: Odstranění
Poznámka: -
Náročnost realizace: **Administrativní řešení**

BEZPEČNOSTNÍ DEFICIT

Pevná překážka

KATEGORIE

↔ 60 m - Stromy, vzrostlá zeleň

Poznámka: Stromy se nachází na vnější straně příkopu.

ZÁVAŽNOST RIZIKA: **STŘEDNÍ**

LOKALIZACE

GPS: N: 49° 53' 44.692" E: 15° 24' 37.958"

Staničení: km 106,856

Lokalita: Extravilán

Odpovědný správce: Závod Praha

Nejvyšší dovolená rychlost: 90 km/h

I/38 - L | km 107 - 106 | ID 12258



Návrh opatření: Náprava provedení VDZ
Poznámka: Náprava VDZ na V 4.
Náročnost realizace: **Jednoduché řešení**

BEZPEČNOSTNÍ DEFICIT

Sjezd / samostatný sjezd / parkoviště

KATEGORIE

⊙ 1x - Neadekvátní provedení, resp. umístění VDZ

Poznámka: Chybné provedení VDZ v místě sjezdu.

ZÁVAŽNOST RIZIKA: NÍZKÁ

LOKALIZACE

GPS: N: 49° 53' 46.350" E: 15° 24' 35.611"

Staničení: km 106,789

Lokalita: Extravilán

Odpovědný správce: Závod Praha

Nejvyšší dovolená rychlost: 90 km/h

I/38 - L | km 107 - 106 | ID 12259



Návrh opatření: Odstranění
Poznámka: -
Náročnost realizace: **Jednoduché řešení**

BEZPEČNOSTNÍ DEFICIT

Pevná překážka

KATEGORIE

⊙ 1x - Vzrostlá zeleň (průměr kmene do 0,1 m)

Poznámka: Vzrostlá zeleň nacházející se v blízkosti PK primárně představuje riziko do budoucna.

ZÁVAŽNOST RIZIKA: NÍZKÁ

LOKALIZACE

GPS: N: 49° 53' 47.398" E: 15° 24' 35.041"

Staničení: km 106,755

Lokalita: Extravilán

Odpovědný správce: Závod Praha

Nejvyšší dovolená rychlost: 90 km/h

I/38 - L | km 107 - 106 | ID 12261



Návrh opatření: Odstranění

Poznámka: -

Náročnost realizace: **Administrativní řešení**

BEZPEČNOSTNÍ DEFICIT

Pevná překážka

KATEGORIE

⊙ 1x - Strom

Poznámka: -

ZÁVAŽNOST RIZIKA: **STŘEDNÍ**

LOKALIZACE

GPS: N: 49° 53' 49.329" E: 15° 24' 32.574"

Staničení: km 106,680

Lokalita: Extravilán

Odpovědný správce: Závod Praha

Nejvyšší dovolená rychlost: 90 km/h

I/38 - L | km 107 - 106 | ID 12262



Návrh opatření: Odstranění

Poznámka: -

Náročnost realizace: **Jednoduché řešení**

BEZPEČNOSTNÍ DEFICIT

Pevná překážka

KATEGORIE

⊙ 1x - Vzrostlá zeleň (průměr kmene do 0,1 m)

Poznámka: Vzrostlá zeleň nacházející se v blízkosti PK primárně představuje riziko do budoucna.

ZÁVAŽNOST RIZIKA: **NÍZKÁ**

LOKALIZACE

GPS: N: 49° 53' 50.561" E: 15° 24' 31.111"

Staničení: km 106,631

Lokalita: Extravilán

Odpovědný správce: Závod Praha

Nejvyšší dovolená rychlost: 90 km/h

I/38 - L | km 107 - 106 | ID 12260



Návrh opatření: Odstranění

Poznámka: -

Náročnost realizace: **Administrativní řešení**

BEZPEČNOSTNÍ DEFICIT

Reklamní zařízení

KATEGORIE

⊙ 1x - Reklamní zařízení na nedeformovatelné konstrukci

Poznámka: -

ZÁVAŽNOST RIZIKA: **STŘEDNÍ**

LOKALIZACE

GPS: N: 49° 53' 50.999" E: 15° 24' 30.489"

Staničení: km 106,612

Lokalita: Extravilán

Odpovědný správce: Závod Praha

Nejvyšší dovolená rychlost: 90 km/h

I/38 - L | km 107 - 106 | ID 12263



Návrh opatření: Odstranění, ochrana svodidly

Poznámka: -

Náročnost realizace: **Administrativní řešení**

BEZPEČNOSTNÍ DEFICIT

Pevná překážka

KATEGORIE

↔ 110 m - Stromy, vzrostlá zeleň

Poznámka: -

ZÁVAŽNOST RIZIKA: **STŘEDNÍ**

LOKALIZACE

GPS: N: 49° 53' 51.447" E: 15° 24' 29.880"

Staničení: km 106,593

Lokalita: Extravilán

Odpovědný správce: Závod Praha

Nejvyšší dovolená rychlost: 90 km/h

I/38 - L | km 107 - 106 | ID 12265



Návrh opatření: Odstranění

Poznámka: -

Náročnost realizace: **Jednoduché řešení**

BEZPEČNOSTNÍ DEFICIT

Pevná překážka

KATEGORIE

⊙ 1x - Vzrostlá zeleň (průměr kmene do 0,1 m)

Poznámka: Vzrostlá zeleň nacházející se v blízkosti PK primárně představuje riziko do budoucna.

ZÁVAŽNOST RIZIKA: **NÍZKÁ**

LOKALIZACE

GPS: N: 49° 53' 58.261" E: 15° 24' 24.217"

Staničení: km 106,350

Lokalita: Extravilán

Odpovědný správce: Závod Praha

Nejvyšší dovolená rychlost: 90 km/h

I/38 - L | km 107 - 106 | ID 12266



Návrh opatření: Odstranění, ochrana svodidly

Poznámka: -

Náročnost realizace: **Administrativní řešení**

BEZPEČNOSTNÍ DEFICIT

Pevná překážka

KATEGORIE

↔ 75 m - Stromy, vzrostlá zeleň

Poznámka: -

ZÁVAŽNOST RIZIKA: **VYSOKÁ**

LOKALIZACE

GPS: N: 49° 54' 06.527" E: 15° 24' 21.736"

Staničení: km 106,086

Lokalita: Extravilán

Odpovědný správce: Závod Praha

Nejvyšší dovolená rychlost: 90 km/h

I/38 - L | km 106 - 105 | ID 12268



Návrh opatření: Odstranění

Poznámka: -

Náročnost realizace: **Jednoduché řešení**

BEZPEČNOSTNÍ DEFICIT

Pevná překážka

KATEGORIE

⊙ 3x - Vzrostlá zeleň (průměr kmene do 0,1 m)

Poznámka: Vzrostlá zeleň nacházející se v blízkosti PK primárně představuje riziko do budoucna.

ZÁVAŽNOST RIZIKA: **NÍZKA**

LOKALIZACE

GPS: N: 49° 54' 28.138" E: 15° 24' 24.294"

Staničení: km 105,412

Lokalita: Extravilán

Odpovědný správce: Závod Praha

Nejvyšší dovolená rychlost: 90 km/h

I/38 - L | km 106 - 105 | ID 12269



Návrh opatření: Odstranění, ochrana svodidly

Poznámka: V případě ochrany svodidly lze adekvátně prodloužit stávající svodidla. Řešit současně s deficitem ID 12270.

Náročnost realizace: **Administrativní řešení**

BEZPEČNOSTNÍ DEFICIT

Pevná překážka

KATEGORIE

↔ 45 m - Stromy, vzrostlá zeleň

Poznámka: -

ZÁVAŽNOST RIZIKA: **VYSOKÁ**

LOKALIZACE

GPS: N: 49° 54' 30.383" E: 15° 24' 24.545"

Staničení: km 105,348

Lokalita: Extravilán

Odpovědný správce: Závod Praha

Nejvyšší dovolená rychlost: 90 km/h

I/38 - L | km 105 - 104 | ID 12272



Návrh opatření: Odstranění, ochrana svodidly
Poznámka: V případě ochrany svodidly lze adekvátně prodloužit stávající svodidla.
Náročnost realizace: **Administrativní řešení**

BEZPEČNOSTNÍ DEFICIT

Pevná překážka

KATEGORIE

↔ 115 m - Stromy, vzrostlá zeleň

Poznámka: Stromy se nachází pod úrovní nivelety PK.

ZÁVAŽNOST RIZIKA: **VYSOKÁ**

LOKALIZACE

GPS: N: 49° 55' 01.696" E: 15° 24' 13.711"


Staničení: km 104,342

Lokalita: Extravilán

Odpovědný správce: Závod Praha

Nejvyšší dovolená rychlost: 90 km/h

I/38 - L | km 105 - 104 | ID 12273



Návrh opatření: Odstranění
Poznámka: -
Náročnost realizace: **Jednoduché řešení**

BEZPEČNOSTNÍ DEFICIT

Pevná překážka

KATEGORIE

⊙ 4x - Vzrostlá zeleň (průměr kmene do 0,1 m)

Poznámka: Vzrostlá zeleň nacházející se v blízkosti PK primárně představuje riziko do budoucna.

ZÁVAŽNOST RIZIKA: **NÍZKÁ**

LOKALIZACE

GPS: N: 49° 55' 07.115" E: 15° 24' 07.353"

Staničení: km 104,136

Lokalita: Extravilán

Odpovědný správce: Závod Praha

Nejvyšší dovolená rychlost: 90 km/h

I/38 - L | km 105 - 104 | ID 12274



Návrh opatření: Odstranění

Poznámka: -

Náročnost realizace: **Jednoduché řešení**

BEZPEČNOSTNÍ DEFICIT

Pevná překážka

KATEGORIE

⊙ 2x - Vzrostlá zeleň (průměr kmene do 0,1 m)

Poznámka: Vzrostlá zeleň nacházející se v blízkosti PK primárně představuje riziko do budoucna.

ZÁVAŽNOST RIZIKA: **NÍZKA**

LOKALIZACE

GPS: N: 49° 55' 09.900" E: 15° 24' 03.249"

Staničení: km 104,017

Lokalita: Extravilán

Odpovědný správce: Závod Praha

Nejvyšší dovolená rychlost: 90 km/h

I/38 - L | km 104 - 103 | ID 12275



Návrh opatření: Odstranění

Poznámka: -

Náročnost realizace: **Administrativní řešení**

BEZPEČNOSTNÍ DEFICIT

Reklamní zařízení

KATEGORIE

⊙ 1x - Reklamní zařízení (rušivý efekt na účastníky silničního provozu)

Poznámka: -

ZÁVAŽNOST RIZIKA: **NÍZKA**

LOKALIZACE

GPS: N: 49° 55' 10.208" E: 15° 23' 59.971"

Staničení: km 103,963

Lokalita: Extravilán

Odpovědný správce: Závod Praha

Nejvyšší dovolená rychlost: 90 km/h

I/38 - L | km 104 - 103 | ID 12277



Návrh opatření: Odstranění, ochrana svodidly
Poznámka: V případě ochrany svodidly lze adekvátně prodloužit stávající svodidla.
Náročnost realizace: **Administrativní řešení**

BEZPEČNOSTNÍ DEFICIT

Pevná překážka

KATEGORIE

↔ 15 m - Stromy, vzrostlá zeleň

Poznámka: -

ZÁVAŽNOST RIZIKA: **VYSOKÁ**

LOKALIZACE

GPS: N: 49° 55' 23. 872" E: 15° 23' 36. 898"

Staničení: km 103,341

Lokalita: Extravilán

Odpovědný správce: Závod Praha

Nejvyšší dovolená rychlost: 90 km/h

I/38 - L | km 104 - 103 | ID 13010



Návrh opatření: Prodloužení stávajících svodidel
Poznámka: -
Náročnost realizace: **Administrativní řešení**

BEZPEČNOSTNÍ DEFICIT

Zádržné zařízení

KATEGORIE

⊙ 1x - Krátké svodidlo před - mostem (MÚK, křížením PK, vodoteč)

Poznámka: Délka svodidla před mostem je 40 m.

ZÁVAŽNOST RIZIKA: **NÍZKÁ**

LOKALIZACE

GPS: N: 49° 55' 24. 102" E: 15° 23' 36. 159"

Staničení: km 103,327

Lokalita: Extravilán

Odpovědný správce: Závod Praha

Nejvyšší dovolená rychlost: 90 km/h

I/38 - L | km 104 - 103 | ID 12279



Návrh opatření: Odstranění, ochrana svodidly
Poznámka: V případě ochrany svodidly lze adekvátně prodloužit stávající svodidla. Řešit současně s deficitem ID 12278.
Náročnost realizace: **Administrativní řešení**

BEZPEČNOSTNÍ DEFICIT

Pevná překážka

KATEGORIE

↔ 40 m - Stromy, vzrostlá zeleň

Poznámka: -

ZÁVAŽNOST RIZIKA: **VYSOKÁ**

LOKALIZACE

GPS: N: 49° 55' 29.464" E: 15° 23' 26.248"

Staničení: km 103,071

Lokalita: Extravilán

Odpovědný správce: Závod Praha

Nejvyšší dovolená rychlost: 90 km/h

I/38 - L | km 104 - 103 | ID 12280



Návrh opatření: Odstranění
Poznámka: -
Náročnost realizace: **Jednoduché řešení**

BEZPEČNOSTNÍ DEFICIT

Pevná překážka

KATEGORIE

⊙ 1x - Vzrostlá zeleň (průměr kmene do 0,1 m)

Poznámka: Vzrostlá zeleň nacházející se v blízkosti PK primárně představuje riziko do budoucna.

ZÁVAŽNOST RIZIKA: **NÍZKÁ**

LOKALIZACE

GPS: N: 49° 55' 30.670" E: 15° 23' 24.065"

Staničení: km 103,009

Lokalita: Extravilán

Odpovědný správce: Závod Praha

Nejvyšší dovolená rychlost: 90 km/h

I/38 - L | km 103 - 102 | ID 12281



Návrh opatření: Odstranění

Poznámka: -

Náročnost realizace: **Jednoduché řešení**

BEZPEČNOSTNÍ DEFICIT

Pevná překážka

KATEGORIE

⊙ 1x - Vzrostlá zeleň (průměr kmene do 0,1 m)

Poznámka: Vzrostlá zeleň nacházející se v blízkosti PK primárně představuje riziko do budoucna.

ZÁVAŽNOST RIZIKA: **NÍZKA**

LOKALIZACE

GPS: N: 49° 55' 31.537" E: 15° 23' 22.274"

Staničení: km 102,966

Lokalita: Extravilán

Odpovědný správce: Závod Praha

Nejvyšší dovolená rychlost: 90 km/h

I/38 - L | km 103 - 102 | ID 12282



Návrh opatření: Odstranění

Poznámka: -

Náročnost realizace: **Jednoduché řešení**

BEZPEČNOSTNÍ DEFICIT

Pevná překážka

KATEGORIE

↔ 340 m - Vzrostlá zeleň (průměr kmene do 0,1 m)

Poznámka: Vzrostlá zeleň nacházející se v blízkosti PK primárně představuje riziko do budoucna.

ZÁVAŽNOST RIZIKA: **NÍZKA**

LOKALIZACE

GPS: N: 49° 55' 49.351" E: 15° 22' 46.728"

Staničení: km 102,073

Lokalita: Extravilán

Odpovědný správce: Závod Praha

Nejvyšší dovolená rychlost: 90 km/h

I/38 - L | km 102 - 101 | ID 12284



Návrh opatření: Odstranění

Poznámka: -

Náročnost realizace: **Jednoduché řešení**

BEZPEČNOSTNÍ DEFICIT

Pevná překážka

KATEGORIE

⊙ 3x - Vzrostlá zeleň (průměr kmene do 0,1 m)

Poznámka: Vzrostlá zeleň nacházející se v blízkosti PK primárně představuje riziko do budoucna.

ZÁVAŽNOST RIZIKA: **NÍZKÁ**

LOKALIZACE

GPS: N: 49° 55' 52.729" E: 15° 22' 24.540"

Staničení: km 101,622

Lokalita: Extravilán

Odpovědný správce: Závod Praha

Nejvyšší dovolená rychlost: 90 km/h

I/38 - L | km 102 - 101 | ID 12285



Návrh opatření: Odstranění

Poznámka: -

Náročnost realizace: **Administrativní řešení**

BEZPEČNOSTNÍ DEFICIT

Pevná překážka

KATEGORIE

↔ 75 m - Stromy, vzrostlá zeleň

Poznámka: Strom se nachází na vnější straně příkopu.

ZÁVAŽNOST RIZIKA: **NÍZKÁ**

LOKALIZACE

GPS: N: 49° 55' 52.567" E: 15° 22' 19.539"

Staničení: km 101,524

Lokalita: Extravilán

Odpovědný správce: Závod Praha

Nejvyšší dovolená rychlost: 90 km/h

I/38 - L | km 102 - 101 | ID 12286



Návrh opatření: Odstranění

Poznámka: -

Náročnost realizace: **Administrativní řešení**

BEZPEČNOSTNÍ DEFICIT

Pevná překážka

KATEGORIE

⊙ 1x - Strom

Poznámka: Strom se nachází na vnější straně příkopu.

ZÁVAŽNOST RIZIKA: NIZKÁ

LOKALIZACE

GPS: N: 49° 55' 51.722" E: 15° 22' 12.461"

Staničení: km 101,383

Lokalita: Extravilán

Odpovědný správce: Závod Praha

Nejvyšší dovolená rychlost: 90 km/h

I/38 - L | km 102 - 101 | ID 12288



Návrh opatření: Odstranění, ochrana svodidly

Poznámka: -

Náročnost realizace: **Administrativní řešení**

BEZPEČNOSTNÍ DEFICIT

Pevná překážka

KATEGORIE

↔ 235 m - Stromy, vzrostlá zeleň

Poznámka: Stromy se nachází na vnější straně příkopu.

ZÁVAŽNOST RIZIKA: NIZKÁ

LOKALIZACE

GPS: N: 49° 55' 50.796" E: 15° 22' 6.392"

Staničení: km 101,258

Lokalita: Extravilán

Odpovědný správce: Závod Praha

Nejvyšší dovolená rychlost: 90 km/h

I/38 - L | km 101 - 100 | ID 12289



Návrh opatření: Náprava provedení VDZ
Poznámka: Náprava VDZ na V 4.
Náročnost realizace: **Jednoduché řešení**

BEZPEČNOSTNÍ DEFICIT

Sjezd / samostatný sjezd / parkoviště

KATEGORIE

⊙ 1x - Neadekvátní provedení, resp. umístění VDZ
Poznámka: Chybné provedení VDZ v místě sjezdu.

ZÁVAŽNOST RIZIKA: **NÍZKÁ**

LOKALIZACE

GPS: N: 49° 55' 48.962" E: 15° 21' 41.171"

Staničení: km 100,745

Lokalita: Extravilán

Odpovědný správce: Závod Praha

Nejvyšší dovolená rychlost: 70 km/h

I/38 - L | km 101 - 100 | ID 12291



Návrh opatření: Realizace zpevněné krajnice
Poznámka: -
Náročnost realizace: **Složité řešení**

BEZPEČNOSTNÍ DEFICIT

Technický stav vozovky

KATEGORIE

↔ 1200 m - Absence zpevněné krajnice

Poznámka: -

ZÁVAŽNOST RIZIKA: **STŘEDNÍ**

LOKALIZACE

GPS: N: 49° 55' 52.744" E: 15° 21' 29.361"

Staničení: km 100,478

Lokalita: Extravilán

Odpovědný správce: Závod Praha

Nejvyšší dovolená rychlost: 90 km/h

I/38 - L | km 101 - 100 | ID 12290



Návrh opatření: Odstranění

Poznámka: -

Náročnost realizace: **Administrativní řešení**

BEZPEČNOSTNÍ DEFICIT

Pevná překážka

KATEGORIE

⊙ 2x - Strom

Poznámka: -

ZÁVAŽNOST RIZIKA: **VYSOKÁ**

LOKALIZACE

GPS: N: 49° 55' 53.105" E: 15° 21' 28.937"

Staničení: km 100,463

Lokalita: Extravilán

Odpovědný správce: Závod Praha

Nejvyšší dovolená rychlost: 90 km/h

I/38 - L | km 101 - 100 | ID 12293



Návrh opatření: Odstranění

Poznámka: -

Náročnost realizace: **Administrativní řešení**

BEZPEČNOSTNÍ DEFICIT

Pevná překážka

KATEGORIE

⊙ 2x - Strom

Poznámka: -

ZÁVAŽNOST RIZIKA: **VYSOKÁ**

LOKALIZACE

GPS: N: 49° 55' 55.753" E: 15° 21' 23.075"

Staničení: km 100,322

Lokalita: Extravilán

Odpovědný správce: Závod Praha

Nejvyšší dovolená rychlost: 90 km/h

I/38 - L | km 101 - 100 | ID 13015



Návrh opatření: Realizace SDZ, resp. VDZ umožňující předjíždění
Poznámka: V daném směru jízdy nahradit VDZ V 1a za V 3, které bude umožňovat předjíždění vozidlům jedoucím ve směru proti staničení.
Náročnost realizace: **Administrativní řešení**

BEZPEČNOSTNÍ DEFICIT

Opatření pro zvýšení plynulosti provozu

KATEGORIE

↔ 140 m - NENÍ DEFICIT - Charakter komunikace a okolí umožňuje předjíždění vozidel, při zachování adekvátní úrovně bezpečnosti silničního provozu

Poznámka: -

ZÁVAŽNOST RIZIKA: NIZKÁ

LOKALIZACE

GPS: N: 49° 55' 57.182" E: 15° 21' 19.181"

Staničení: km 100,239

Lokalita: Extravilán

Odpovědný správce: Závod Praha

Nejvyšší dovolená rychlost: 90 km/h

I/38 - L | km 101 - 100 | ID 12294



Návrh opatření: Odstranění, ochrana svodidly
Poznámka: -
Náročnost realizace: **Administrativní řešení**

BEZPEČNOSTNÍ DEFICIT

Pevná překážka

KATEGORIE

↔ 300 m - Stromořadí

Poznámka: -

ZÁVAŽNOST RIZIKA: VYSOKÁ

LOKALIZACE

GPS: N: 49° 55' 57.294" E: 15° 21' 19.657"

Staničení: km 100,237

Lokalita: Extravilán

Odpovědný správce: Závod Praha

Nejvyšší dovolená rychlost: 90 km/h

I/38 - L | km 101 - 100 | ID 12300



Návrh opatření: Náprava provedení SDZ
Poznámka: -
Náročnost realizace: **Administrativní řešení**

BEZPEČNOSTNÍ DEFICIT

Mezikřižovatkový úsek

KATEGORIE

⊙ 1x - Neadekvátní provedení SDZ

Poznámka: Nedodržení minimální výšky umístění SDZ B 24a, E 5, E 9, E 13.

ZÁVAŽNOST RIZIKA: NÍZKA

LOKALIZACE

GPS: N: 49° 56' 18.472" E: 15° 20' 32.792"

Staničení: km 100,091

Lokalita: Církvice

Odpovědný správce: Závod Praha

Nejvyšší dovolená rychlost: 50 km/h

I/38 - L | km 101 - 100 | ID 12301



Návrh opatření: Realizace usměrnění dopravních proudů
Poznámka: Současně obnova VDZ.
Náročnost realizace: **Složité řešení**

BEZPEČNOSTNÍ DEFICIT

Křižovatka

KATEGORIE

⊙ 1x - Absence nebo opotřebované VDZ

⊙ 1x - Rozlehlá křižovatka, neadekvátní usměrnění dopravy

Poznámka: Opotřebované VDZ V 2b, V 4 v prostoru křižovatky.

ZÁVAŽNOST RIZIKA: NÍZKA

LOKALIZACE

GPS: N: 49° 56' 18.885" E: 15° 20' 31.677"

Staničení: km 100,068

Lokalita: Církvice

Odpovědný správce: Závod Praha

Nejvyšší dovolená rychlost: 50 km/h

I/38 - L | km 100 - 99 | ID 12295



Návrh opatření: Odstranění, ochrana svodidly
Poznámka: -
Náročnost realizace: **Administrativní řešení**

BEZPEČNOSTNÍ DEFICIT

Pevná překážka

KATEGORIE

↔ 145 m - Stromořadí

Poznámka: -

ZÁVAŽNOST RIZIKA: **VYSOKÁ**

LOKALIZACE

GPS: N: 49° 56' 03.254" E: 15° 21' 06.602"

Staničení: km 99,916

Lokalita: Extravilán

Odpovědný správce: Závod Praha

Nejvyšší dovolená rychlost: 90 km/h

I/38 - L | km 100 - 99 | ID 12296



Návrh opatření: Odstranění, ochrana svodidly
Poznámka: -
Náročnost realizace: **Administrativní řešení**

BEZPEČNOSTNÍ DEFICIT

Pevná překážka

KATEGORIE

↔ 335 m - Stromořadí

Poznámka: -

ZÁVAŽNOST RIZIKA: **VYSOKÁ**

LOKALIZACE

GPS: N: 49° 56' 07.574" E: 15° 20' 56.956"

Staničení: km 99,681

Lokalita: Extravilán

Odpovědný správce: Závod Praha

Nejvyšší dovolená rychlost: 90 km/h

I/38 - L | km 100 - 99 | ID 12298



Návrh opatření: Vytvoření adekvátního přechodu extravilán - intravilán

Poznámka: -

Náročnost realizace: **Složitě řešení**

BEZPEČNOSTNÍ DEFICIT

Přechod z extravilánu do intravilánu

KATEGORIE

⊙ 1x - Žádná změna (úprava) charakteru komunikace (absence zklidňujícího opatření)

Poznámka: -

ZÁVAŽNOST RIZIKA: **STŘEDNÍ**

LOKALIZACE

GPS: N: 49° 56' 14.821" E: 15° 20' 40.242"

Staničení: km 99,278

Lokalita: Čírkvice

Odpovědný správce: Závod Praha

Nejvyšší dovolená rychlost: 50 km/h

I/38 - L | km 100 - 99 | ID 12299



Návrh opatření: Vytvoření adekvátních podmínek pro pěší

Poznámka: -

Náročnost realizace: **Složitě řešení**

BEZPEČNOSTNÍ DEFICIT

Přístupové podmínky pro chodce

KATEGORIE

↔ 90 m - Chodník vůči vozovce v neadekvátní výškové poloze (nedostatečně vyvýšený)

Poznámka: -

ZÁVAŽNOST RIZIKA: **STŘEDNÍ**

LOKALIZACE

GPS: N: 49° 56' 17.251" E: 15° 20' 35.346"

Staničení: km 99,156

Lokalita: Čírkvice

Odpovědný správce: Závod Praha

Nejvyšší dovolená rychlost: 50 km/h

I/38 - L | km 100 - 99 | ID 12302



Návrh opatření: Odstranění

Poznámka: -

Náročnost realizace: **Administrativní řešení**

BEZPEČNOSTNÍ DEFICIT

Reklamní zařízení

KATEGORIE

⊙ 1x - Reklamní zařízení (rušivý efekt na účastníky silničního provozu)

Poznámka: -

ZÁVAŽNOST RIZIKA: **NÍZKA**

LOKALIZACE

GPS: N: 49° 56' 19.177" E: 15° 20' 31.358"

Staničení: km 99,057

Lokalita: Církvice

Odpovědný správce: Závod Praha

Nejvyšší dovolená rychlost: 50 km/h

I/38 - L | km 100 - 99 | ID 12303



Návrh opatření: Vytvoření adekvátních podmínek pro pěší

Poznámka: -

Náročnost realizace: **Složité řešení**

BEZPEČNOSTNÍ DEFICIT

Přístupové podmínky pro chodce

KATEGORIE

↔ 300 m - Chodník vůči vozovce v neadekvátní výškové poloze (nedostatečně vyvýšený)

Poznámka: -

ZÁVAŽNOST RIZIKA: **STŘEDNÍ**

LOKALIZACE

GPS: N: 49° 56' 19.121" E: 15° 20' 31.300"

Staničení: km 99,055

Lokalita: Církvice

Odpovědný správce: Závod Praha

Nejvyšší dovolená rychlost: 50 km/h

I/38 - L | km 99 - 98 | ID 12304



Návrh opatření: Zlepšení rozhledových poměrů v křižovatce

Poznámka: -

Náročnost realizace: **Administrativní řešení**

BEZPEČNOSTNÍ DEFICIT

Křižovatka

KATEGORIE

⊙ 1x - Neadekvátní rozhledové poměry - parkování v blízkosti křižovatky

Poznámka: -

ZÁVAŽNOST RIZIKA: **STŘEDNÍ**

LOKALIZACE

GPS: N: 49° 56' 25.062" E: 15° 20' 18.245"

Staničení: km 98,734

Lokalita: Církvice

Odpovědný správce: Závod Praha

Nejvyšší dovolená rychlost: 50 km/h

I/38 - L | km 99 - 98 | ID 12325



Návrh opatření: Vytvoření adekvátních podmínek pro pěší

Poznámka: -

Náročnost realizace: **Složité řešení**

BEZPEČNOSTNÍ DEFICIT

Přístupové podmínky pro chodce

KATEGORIE

↔ 45 m - Neexistující chodník

Poznámka: -

ZÁVAŽNOST RIZIKA: **STŘEDNÍ**

LOKALIZACE

GPS: N: 49° 56' 25.336" E: 15° 20' 17.946"

Staničení: km 98,728

Lokalita: Církvice

Odpovědný správce: Závod Praha

Nejvyšší dovolená rychlost: 50 km/h

I/38 - L | km 99 - 98 | ID 12328



Návrh opatření: Vytvoření adekvátních podmínek pro pěší
Poznámka: -
Náročnost realizace: **Složité řešení**

BEZPEČNOSTNÍ DEFICIT

Přístupové podmínky pro chodce

KATEGORIE

↔ 225 m - Chodník vůči vozovce v neadekvátní výškové poloze (nedostatečně vyvýšený)

Poznámka: -

ZÁVAŽNOST RIZIKA: **STŘEDNÍ**

LOKALIZACE

GPS: N: 49° 56' 27.582" E: 15° 20' 13.828"

Staničení: km 98,625

Lokalita: Církvice

Odpovědný správce: Závod Praha

Nejvyšší dovolená rychlost: 50 km/h

I/38 - L | km 99 - 98 | ID 12329



Návrh opatření: Vytvoření adekvátních podmínek pro pěší
Poznámka: -
Náročnost realizace: **Složité řešení**

BEZPEČNOSTNÍ DEFICIT

Přístupové podmínky pro chodce

KATEGORIE

↔ 30 m - Chodník vůči vozovce v neadekvátní výškové poloze (nedostatečně vyvýšený)

Poznámka: -

ZÁVAŽNOST RIZIKA: **NÍZKÁ**

LOKALIZACE

GPS: N: 49° 56' 33.231" E: 15° 20' 04.370"

Staničení: km 98,361

Lokalita: Církvice

Odpovědný správce: Závod Praha

Nejvyšší dovolená rychlost: 50 km/h

I/38 - L | km 99 - 98 | ID 12330



Návrh opatření: Odstranění

Poznámka: -

Náročnost realizace: **Administrativní řešení**

BEZPEČNOSTNÍ DEFICIT

Reklamní zařízení

KATEGORIE

⊙ 1x - Reklamní zařízení (rušivý efekt na účastníky silničního provozu)

Poznámka: -

ZÁVAŽNOST RIZIKA: **NÍZKÁ**

LOKALIZACE

GPS: N: 49° 56' 34.968" E: 15° 20' 01.965"

Staničení: km 98,290

Lokalita: Církvice

Odpovědný správce: Závod Praha

Nejvyšší dovolená rychlost: 50 km/h

I/38 - L | km 99 - 98 | ID 12335



Návrh opatření: Vytvoření bezpečného stání pro VHD

Poznámka: -

Náročnost realizace: **Složité řešení**

BEZPEČNOSTNÍ DEFICIT

Autobusová zastávka

KATEGORIE

⊙ 1x - Absence nebo opotřebované VDZ

⊙ 1x - Nevhodné uspořádání zastávky - chybí fyzické oddělení

Poznámka: Absence VDZ V 12a. V daném úseku intenzita přesahuje RPDI 8 tis. voz/24h.

ZÁVAŽNOST RIZIKA: **NÍZKÁ**

LOKALIZACE

GPS: N: 49° 56' 34.915" E: 15° 20' 1.753"

Staničení: km 98,288

Lokalita: Církvice

Odpovědný správce: Závod Praha

Nejvyšší dovolená rychlost: 50 km/h

I/38 - L | km 99 - 98 | ID 12340



Návrh opatření: Vytvoření adekvátních podmínek pro pěší
Poznámka: -
Náročnost realizace: **Složité řešení**

BEZPEČNOSTNÍ DEFICIT

Přístupové podmínky pro chodce

KATEGORIE

↔ 130 m - Neexistující chodník

Poznámka: -

ZÁVAŽNOST RIZIKA: **STŘEDNÍ**

LOKALIZACE

GPS: N: 49° 56' 36.813" E: 15° 19' 58.402"

Staničení: km 98,200

Lokalita: Církvice

Odpovědný správce: Závod Praha

Nejvyšší dovolená rychlost: 50 km/h

I/38 - L | km 99 - 98 | ID 12342



Návrh opatření: Vytvoření adekvátních podmínek pro pěší
Poznámka: -
Náročnost realizace: **Složité řešení**

BEZPEČNOSTNÍ DEFICIT

Přístupové podmínky pro chodce

KATEGORIE

↔ 95 m - Neexistující chodník

Poznámka: -

ZÁVAŽNOST RIZIKA: **STŘEDNÍ**

LOKALIZACE

GPS: N: 49° 56' 39.858" E: 15° 19' 53.381"

Staničení: km 98,062

Lokalita: Církvice

Odpovědný správce: Závod Praha

Nejvyšší dovolená rychlost: 50 km/h

I/38 - L | km 98 - 97 | ID 12343



Návrh opatření: Vytvoření adekvátních podmínek pro pěší
Poznámka: -
Náročnost realizace: **Složitě řešení**

BEZPEČNOSTNÍ DEFICIT

Přístupové podmínky pro chodce

KATEGORIE

↔ 55 m - Neexistující chodník

Poznámka: -

ZÁVAŽNOST RIZIKA: **STŘEDNÍ**

LOKALIZACE

GPS: N: 49° 56' 42. 281" E: 15° 19' 49. 364"

Staničení: km 97,953

Lokalita: Církvice

Odpovědný správce: Závod Praha

Nejvyšší dovolená rychlost: 50 km/h

I/38 - L | km 98 - 97 | ID 12345



Návrh opatření: Odstranění
Poznámka: -
Náročnost realizace: **Administrativní řešení**

BEZPEČNOSTNÍ DEFICIT

Reklamní zařízení

KATEGORIE

⊙ 1x - Reklamní zařízení (rušivý efekt na účastníky silničního provozu)

Poznámka: -

ZÁVAŽNOST RIZIKA: **NÍZKÁ**

LOKALIZACE

GPS: N: 49° 56' 45. 090" E: 15° 19' 46. 081"

Staničení: km 97,845

Lokalita: Církvice

Odpovědný správce: Závod Praha

Nejvyšší dovolená rychlost: 50 km/h

I/38 - L | km 98 - 97 | ID 12347



Návrh opatření: Odstranění

Poznámka: -

Náročnost realizace: **Administrativní řešení**

BEZPEČNOSTNÍ DEFICIT

Reklamní zařízení

KATEGORIE

⊙ 4x - Reklamní zařízení (rušivý efekt na účastníky silničního provozu)

Poznámka: -

ZÁVAŽNOST RIZIKA: NÍZKÁ

LOKALIZACE

GPS: N: 49° 56' 46.982" E: 15° 19' 43.769"

Staničení: km 97,771

Lokalita: Církvice

Odpovědný správce: Závod Praha

Nejvyšší dovolená rychlost: 50 km/h

I/38 - L | km 98 - 97 | ID 13894



Návrh opatření: Ochrana svodidly

Poznámka: -

Náročnost realizace: **Administrativní řešení**

BEZPEČNOSTNÍ DEFICIT

Pevná překážka

KATEGORIE

⊙ 1x - Rozvaděč IS

⊙ 1x - Vzrostlá zeleň (průměr kmene do 0,1 m)

Poznámka: Vzrostlá zeleň nacházející se v blízkosti PK primárně představuje riziko do budoucna.

ZÁVAŽNOST RIZIKA: NÍZKÁ

LOKALIZACE

GPS: N: 49° 56' 48.439" E: 15° 19' 42.042"

Staničení: km 97,708

Lokalita: Církvice

Odpovědný správce: Závod Praha

Nejvyšší dovolená rychlost: 70 km/h

I/38 - L | km 98 - 97 | ID 12349



Návrh opatření: Ochrana svodidly
Poznámka: -
Náročnost realizace: **Administrativní řešení**

BEZPEČNOSTNÍ DEFICIT

Pevná překážka

KATEGORIE

⊙ 1x - Sloupy el. vedení, VO apod.

Poznámka: -

ZÁVAŽNOST RIZIKA: **STŘEDNÍ**

LOKALIZACE

GPS: N: 49° 56' 49.971" E: 15° 19' 40.167"

Staničení: km 97,652

Lokalita: Církvice

Odpovědný správce: Závod Praha

Nejvyšší dovolená rychlost: 70 km/h

I/38 - L | km 98 - 97 | ID 12353



Návrh opatření: Odstranění
Poznámka: -
Náročnost realizace: **Jednoduché řešení**

BEZPEČNOSTNÍ DEFICIT

Pevná překážka

KATEGORIE

⊙ 1x - Vzrostlá zeleň (průměr kmene do 0,1 m)

Poznámka: Vzrostlá zeleň nacházející se v blízkosti PK primárně představuje riziko do budoucna.

ZÁVAŽNOST RIZIKA: **NÍZKÁ**

LOKALIZACE

GPS: N: 49° 56' 51.307" E: 15° 19' 38.555"

Staničení: km 97,600

Lokalita: Církvice

Odpovědný správce: Závod Praha

Nejvyšší dovolená rychlost: 70 km/h

I/38 - L | km 98 - 97 | ID 12362



Návrh opatření: Odstranění

Poznámka: -

Náročnost realizace: **Administrativní řešení**

BEZPEČNOSTNÍ DEFICIT

Reklamní zařízení

KATEGORIE

⊙ 3x - Reklamní zařízení (rušivý efekt na účastníky silničního provozu)

Poznámka: -

ZÁVAŽNOST RIZIKA: **NÍZKÁ**

LOKALIZACE

GPS: N: 49° 56' 52.838" E: 15° 19' 36.701"

Staničení: km 97,539

Lokalita: Církvice

Odpovědný správce: Závod Praha

Nejvyšší dovolená rychlost: 70 km/h

I/38 - L | km 98 - 97 | ID 12374



Návrh opatření: Odstranění, ochrana svodidly

Poznámka: -

Náročnost realizace: **Administrativní řešení**

BEZPEČNOSTNÍ DEFICIT

Pevná překážka

KATEGORIE

↔ 50 m - Vzrostlá zeleň (průměr kmene do 0,1 m)

⊙ 2x - Sloupy el. vedení, VO apod.

Poznámka: Vzrostlá zeleň nacházející se v blízkosti PK primárně představuje riziko do budoucna.

ZÁVAŽNOST RIZIKA: **STŘEDNÍ**

LOKALIZACE

GPS: N: 49° 56' 52.891" E: 15° 19' 36.619"

Staničení: km 97,536

Lokalita: Církvice

Odpovědný správce: Závod Praha

Nejvyšší dovolená rychlost: 70 km/h

I/38 - L | km 98 - 97 | ID 12375



Návrh opatření: Realizace, oprava VDZ
Poznámka: -
Náročnost realizace: **Jednoduché řešení**

BEZPEČNOSTNÍ DEFICIT

Sjezd / samostatný sjezd / parkoviště

KATEGORIE

⊙ 1x - Absence nebo opotřebované VDZ

Poznámka: Opotřebované VDZ V 4.

ZÁVAŽNOST RIZIKA: **NÍZKÁ**

LOKALIZACE

GPS: N: 49° 56' 53.892" E: 15° 19' 35.281"

Staničení: km 97,499

Lokalita: Církvice

Odpovědný správce: Závod Praha

Nejvyšší dovolená rychlost: 70 km/h

I/38 - L | km 98 - 97 | ID 12379



Návrh opatření: Systematické opatření I. (instalace deformačních prvků, ochránění, zešíkmení, zrušení)
Poznámka: -
Náročnost realizace: **Složité řešení**

BEZPEČNOSTNÍ DEFICIT

Pevná překážka

KATEGORIE

⊙ 2x - Tuhé čelo trubního propustku pod - sjezdem / samostatným sjezdem

Poznámka: -

ZÁVAŽNOST RIZIKA: **NÍZKÁ**

LOKALIZACE

GPS: N: 49° 56' 54.358" E: 15° 19' 34.909"

Staničení: km 97,480

Lokalita: Církvice

Odpovědný správce: Závod Praha

Nejvyšší dovolená rychlost: 70 km/h

I/38 - L | km 98 - 97 | ID 12380



Návrh opatření: Příčné odsunutí do větší vzdálenosti od PK / ochrana zádržným zařízením

Poznámka: -

Náročnost realizace: **Administrativní řešení**

BEZPEČNOSTNÍ DEFICIT

Reklamní zařízení

KATEGORIE

⊙ 1x - Totem čerpací stanice pohonných hmot

Poznámka: -

ZÁVAŽNOST RIZIKA: **STŘEDNÍ**

LOKALIZACE

GPS: N: 49° 56' 54.848" E: 15° 19' 34.209"

Staničení: km 97,459

Lokalita: Církvice

Odpovědný správce: Závod Praha

Nejvyšší dovolená rychlost: 70 km/h

I/38 - L | km 98 - 97 | ID 12382



Návrh opatření: Systematické opatření I. (instalace deformačních prvků, ochránění, zešíkmení, zrušení)

Poznámka: -

Náročnost realizace: **Složité řešení**

BEZPEČNOSTNÍ DEFICIT

Pevná překážka

KATEGORIE

⊙ 2x - Tuhé čelo trubního propustku pod - sjezdem / samostatným sjezdem

Poznámka: -

ZÁVAŽNOST RIZIKA: **STŘEDNÍ**

LOKALIZACE

GPS: N: 49° 56' 56.172" E: 15° 19' 32.563"

Staničení: km 97,406

Lokalita: Církvice

Odpovědný správce: Závod Praha

Nejvyšší dovolená rychlost: 70 km/h

I/38 - L | km 98 - 97 | ID 12386



Návrh opatření: Realizace zpevněné krajnice
Poznámka: -
Náročnost realizace: **Složitě řešení**

BEZPEČNOSTNÍ DEFICIT

Technický stav vozovky

KATEGORIE

↔ 1100 m - Absence zpevněné krajnice

Poznámka: -

ZÁVAŽNOST RIZIKA: **STŘEDNÍ**

LOKALIZACE

GPS: N: 49° 56' 57.169" E: 15° 19' 31.177"

Staničení: km 97,367

Lokalita: Extravilán

Odpovědný správce: Závod Praha

Nejvyšší dovolená rychlost: 90 km/h

I/38 - L | km 97 - 96 | ID 12391



Návrh opatření: Odstranění
Poznámka: -
Náročnost realizace: **Administrativní řešení**

BEZPEČNOSTNÍ DEFICIT

Reklamní zařízení

KATEGORIE

⊙ 1x - Reklamní zařízení (rušivý efekt na účastníky silničního provozu)

Poznámka: -

ZÁVAŽNOST RIZIKA: **NÍZKÁ**

LOKALIZACE

GPS: N: 49° 57' 25.960" E: 15° 18' 57.038"

Staničení: km 96,241

Lokalita: Extravilán

Odpovědný správce: Závod Praha

Nejvyšší dovolená rychlost: 70 km/h

I/38 - L | km 97 - 96 | ID 12400



Návrh opatření: Realizace zpevněné krajnice
Poznámka: -
Náročnost realizace: **Složitě řešení**

BEZPEČNOSTNÍ DEFICIT

Technický stav vozovky

KATEGORIE

↔ 630 m - Absence zpevněné krajnice

Poznámka: -

ZÁVAŽNOST RIZIKA: **STŘEDNÍ**

LOKALIZACE

GPS: N: 49° 57' 25.907" E: 15° 18' 55.271"

Staničení: km 96,228

Lokalita: Extravilán

Odpovědný správce: Závod Praha

Nejvyšší dovolená rychlost: 70 km/h

I/38 - L | km 97 - 96 | ID 12397



Návrh opatření: Náprava provedení zádržného zařízení
Poznámka: -
Náročnost realizace: **Jednoduché řešení**

BEZPEČNOSTNÍ DEFICIT

Zádržné zařízení

KATEGORIE

⊙ 1x - Krátký výškový náběh svodidla

Poznámka: Krátký výškový náběh svodidla rizikový pro protisměr.

ZÁVAŽNOST RIZIKA: **NÍZKÁ**

LOKALIZACE

GPS: N: 49° 57' 27.386" E: 15° 18' 53.74"

Staničení: km 96,169

Lokalita: Extravilán

Odpovědný správce: Závod Praha

Nejvyšší dovolená rychlost: 70 km/h

I/38 - L | km 97 - 96 | ID 12404



Návrh opatření: Odstranění, ochrana svodidly
Poznámka: -
Náročnost realizace: **Administrativní řešení**

BEZPEČNOSTNÍ DEFICIT

Pevná překážka

KATEGORIE

↔ 105 m - Stromy, vzrostlá zeleň

Poznámka: -

ZÁVAŽNOST RIZIKA: **STŘEDNÍ**

LOKALIZACE

GPS: N: 49° 57' 30.796" E: 15° 18' 52.489"

Staničení: km 96,060

Lokalita: Extravilán

Odpovědný správce: Závod Praha

Nejvyšší dovolená rychlost: 70 km/h

I/38 - L | km 96 - 95 | ID 12405



Návrh opatření: Odstranění
Poznámka: -
Náročnost realizace: **Jednoduché řešení**

BEZPEČNOSTNÍ DEFICIT

Pevná překážka

KATEGORIE

⊙ 1x - Vzrostlá zeleň (průměr kmene do 0,1 m)

Poznámka: Vzrostlá zeleň nacházející se v blízkosti PK primárně představuje riziko do budoucna.

ZÁVAŽNOST RIZIKA: **NÍZKÁ**

LOKALIZACE

GPS: N: 49° 57' 39.780" E: 15° 18' 53.279"

Staničení: km 95,764

Lokalita: Extravilán

Odpovědný správce: Závod Praha

Nejvyšší dovolená rychlost: 70 km/h

I/38 - L | km 96 - 95 | ID 12422



Návrh opatření: Realizace, oprava SDZ

Poznámka: -

Náročnost realizace: **Administrativní řešení**

BEZPEČNOSTNÍ DEFICIT

Mezikřižovatkový úsek

KATEGORIE

⊙ 1x - Absence SDZ nebo dopravního zařízení

Poznámka: Absence SDZ B 26.

ZÁVAŽNOST RIZIKA: **NÍZKÁ**

LOKALIZACE

GPS: N: 49° 57' 44. 38" E: 15° 18' 53. 969"

Staničení: km 95,620

Lokalita: Extravilán

Odpovědný správce: Závod Praha

Nejvyšší dovolená rychlost: 70 km/h

I/38 - L | km 96 - 95 | ID 12406



Návrh opatření: Odstranění

Poznámka: -

Náročnost realizace: **Administrativní řešení**

BEZPEČNOSTNÍ DEFICIT

Reklamní zařízení

KATEGORIE

⊙ 1x - Reklamní zařízení (rušivý efekt na účastníky silničního provozu)

Poznámka: -

ZÁVAŽNOST RIZIKA: **NÍZKÁ**

LOKALIZACE

GPS: N: 49° 57' 52. 122" E: 15° 18' 52. 965"

Staničení: km 95,384

Lokalita: Extravilán

Odpovědný správce: Závod Praha

Nejvyšší dovolená rychlost: 90 km/h

I/38 - L | km 96 - 95 | ID 12410



Návrh opatření: Odstranění
Poznámka: -
Náročnost realizace: **Administrativní řešení**

BEZPEČNOSTNÍ DEFICIT

Pevná překážka

KATEGORIE

⊙ 1x - Strom

Poznámka: -

ZÁVAŽNOST RIZIKA: **STŘEDNÍ**

LOKALIZACE

GPS: N: 49° 57' 57.095" E: 15° 18' 49.054"

Staničení: km 95,216

Lokalita: Extravilán

Odpovědný správce: Závod Praha

Nejvyšší dovolená rychlost: 90 km/h

I/38 - L | km 96 - 95 | ID 13895



Návrh opatření: Ochrana svodidly
Poznámka: V případě ochrany svodidlem řešit současně s deficitem ID 12411.
Náročnost realizace: **Administrativní řešení**

BEZPEČNOSTNÍ DEFICIT

Pevná překážka

KATEGORIE

⊙ 1x - Stromy, vzrostlá zeleň

Poznámka: -

ZÁVAŽNOST RIZIKA: **STŘEDNÍ**

LOKALIZACE

GPS: N: 49° 57' 59.142" E: 15° 18' 47.877"

Staničení: km 95,157

Lokalita: Extravilán

Odpovědný správce: Závod Praha

Nejvyšší dovolená rychlost: 90 km/h

I/38 - L | km 96 - 95 | ID 12412



Návrh opatření: Odstranění, ochrana svodidly
Poznámka: V případě ochrany svodidly lze adekvátně prodloužit stávající svodidla.
Náročnost realizace: **Administrativní řešení**

BEZPEČNOSTNÍ DEFICIT

Pevná překážka

KATEGORIE

↔ 110 m - Stromy, vzrostlá zeleň

Poznámka: -

ZÁVAŽNOST RIZIKA: **VYSOKÁ**

LOKALIZACE

GPS: N: 49° 58' 0.346" E: 15° 18' 46.906"

Staničení: km 95,113

Lokalita: Extravilán

Odpovědný správce: Závod Praha

Nejvyšší dovolená rychlost: 90 km/h

I/38 - L | km 95 - 94 | ID 12424



Návrh opatření: Odstranění
Poznámka: -
Náročnost realizace: **Administrativní řešení**

BEZPEČNOSTNÍ DEFICIT

Reklamní zařízení

KATEGORIE

⊙ 1x - Reklamní zařízení (rušivý efekt na účastníky silničního provozu)

Poznámka: -

ZÁVAŽNOST RIZIKA: **NÍZKÁ**

LOKALIZACE

GPS: N: 49° 58' 4.104" E: 15° 18' 43.806"

Staničení: km 94,976

Lokalita: Extravilán

Odpovědný správce: Závod Praha

Nejvyšší dovolená rychlost: 90 km/h

I/38 - L | km 95 - 94 | ID 13896



Návrh opatření: Realizace, oprava dopravního zařízení

Poznámka: -

Náročnost realizace: **Administrativní řešení**

BEZPEČNOSTNÍ DEFICIT

Křižovatka

KATEGORIE

⊙ 1x - Neadekvátní dopravní zařízení

Poznámka: Neadekvátní umístění DZ Z 4c.

ZÁVAŽNOST RIZIKA: **NÍZKÁ**

LOKALIZACE

GPS: N: 49° 58' 7. 287" E: 15° 18' 41. 74"

Staničení: km 94,871

Lokalita: Extravilán

Odpovědný správce: Závod Praha

Nejvyšší dovolená rychlost: 90 km/h

I/38 - L | km 95 - 94 | ID 12429



Návrh opatření: Odstranění, ochrana svodidly

Poznámka: V případě ochrany svodidly lze adekvátně prodloužit stávající svodidla.

Náročnost realizace: **Administrativní řešení**

BEZPEČNOSTNÍ DEFICIT

Pevná překážka

KATEGORIE

↔ 75 m - Stromy, vzrostlá zeleň

Poznámka: -

ZÁVAŽNOST RIZIKA: **VYSOKÁ**

LOKALIZACE

GPS: N: 49° 58' 9. 507" E: 15° 18' 39. 485"

Staničení: km 94,791

Lokalita: Extravilán

Odpovědný správce: Závod Praha

Nejvyšší dovolená rychlost: 90 km/h

I/38 - L | km 95 - 94 | ID 12430



Návrh opatření: Odstranění, ochrana svodidly
Poznámka: -
Náročnost realizace: **Administrativní řešení**

BEZPEČNOSTNÍ DEFICIT

Pevná překážka

KATEGORIE

↔ 90 m - Stromy, vzrostlá zeleň

Poznámka: -

ZÁVAŽNOST RIZIKA: **STŘEDNÍ**

LOKALIZACE

GPS: N: 49° 58' 11.755" E: 15° 18' 36.810"

Staničení: km 94,705

Lokalita: Extravilán

Odpovědný správce: Závod Praha

Nejvyšší dovolená rychlost: 90 km/h

I/38 - L | km 95 - 94 | ID 12434



Návrh opatření: Odstranění, ochrana svodidly
Poznámka: V případě ochrany svodidly lze adekvátně prodloužit stávající svodidla.
Náročnost realizace: **Administrativní řešení**

BEZPEČNOSTNÍ DEFICIT

Pevná překážka

KATEGORIE

↔ 180 m - Stromy, vzrostlá zeleň

Poznámka: -

ZÁVAŽNOST RIZIKA: **VYSOKÁ**

LOKALIZACE

GPS: N: 49° 58' 14.842" E: 15° 18' 32.740"

Staničení: km 94,579

Lokalita: Extravilán

Odpovědný správce: Závod Praha

Nejvyšší dovolená rychlost: 90 km/h

I/38 - L | km 95 - 94 | ID 12435



Návrh opatření: Odstranění

Poznámka: -

Náročnost realizace: **Administrativní řešení**

BEZPEČNOSTNÍ DEFICIT

Reklamní zařízení

KATEGORIE

⊙ 1x - Reklamní zařízení (rušivý efekt na účastníky silničního provozu)

Poznámka: -

ZÁVAŽNOST RIZIKA: **NÍZKÁ**

LOKALIZACE

GPS: N: 49° 58' 19.872" E: 15° 18' 24.601"

Staničení: km 94,356

Lokalita: Extravilán

Odpovědný správce: Závod Praha

Nejvyšší dovolená rychlost: 90 km/h

I/38 - L | km 94 - 93 | ID 12443



Návrh opatření: Rekonstrukce krytu vozovky

Poznámka: Řešit současně s deficitem ID 12445.

Náročnost realizace: **Složité řešení**

BEZPEČNOSTNÍ DEFICIT

Technický stav vozovky

KATEGORIE

↔ 790 m - Podélné vlny (vyjeté koleje)

Poznámka: -

ZÁVAŽNOST RIZIKA: **NÍZKÁ**

LOKALIZACE

GPS: N: 49° 58' 29.361" E: 15° 18' 03.280"

Staničení: km 93,839

Lokalita: Extravilán

Odpovědný správce: Závod Praha

Nejvyšší dovolená rychlost: 90 km/h

I/38 - L | km 94 - 93 | ID 12438



Návrh opatření: Odstranění
Poznámka: Činná plocha reklamního zařízení omezuje pracovní šířku ocelového svodidla.
Náročnost realizace: **Administrativní řešení**

BEZPEČNOSTNÍ DEFICIT

Reklamní zařízení

KATEGORIE

⊙ 1x - Reklamní zařízení (rušivý efekt na účastníky silničního provozu)

Poznámka: -

ZÁVAŽNOST RIZIKA: NÍZKÁ

LOKALIZACE

GPS: N: 49° 58' 33.190" E: 15° 17' 55.116"

Staničení: km 93,638

Lokalita: Extravilán

Odpovědný správce: Závod Praha

Nejvyšší dovolená rychlost: 90 km/h

I/38 - L | km 94 - 93 | ID 12452



Návrh opatření: Realizace, oprava VDZ
Poznámka: -
Náročnost realizace: **Jednoduché řešení**

BEZPEČNOSTNÍ DEFICIT

Mezikřížovatkový úsek

KATEGORIE

↔ 210 m - Absence nebo opotřebované VDZ

Poznámka: Opotřebované VDZ V 4.

ZÁVAŽNOST RIZIKA: NÍZKÁ

LOKALIZACE

GPS: N: 49° 58' 34.990" E: 15° 17' 50.718"

Staničení: km 93,530

Lokalita: Extravilán

Odpovědný správce: Závod Praha

Nejvyšší dovolená rychlost: 90 km/h

I/38 - L | km 94 - 93 | ID 12453



Návrh opatření: Realizace zpevněné krajnice

Poznámka: -

Náročnost realizace: **Složitě řešení**

BEZPEČNOSTNÍ DEFICIT

Technický stav vozovky

KATEGORIE

↔ 430 m - Absence zpevněné krajnice

Poznámka: -

ZÁVAŽNOST RIZIKA: **STŘEDNÍ**

LOKALIZACE

GPS: N: 49° 58' 37. 819" E: 15° 17' 44. 408"

Staničení: km 93,400

Lokalita: Extravilán

Odpovědný správce: Závod Praha

Nejvyšší dovolená rychlost: 70 km/h

I/38 - L | km 94 - 93 | ID 12446



Návrh opatření: Odstranění, ochrana svodidly

Poznámka: V případě ochrany svodidly lze adekvátně prodloužit stávající svodidla.

Náročnost realizace: **Administrativní řešení**

BEZPEČNOSTNÍ DEFICIT

Pevná překážka

KATEGORIE

↔ 60 m - Stromy, vzrostlá zeleň

Poznámka: -

ZÁVAŽNOST RIZIKA: **STŘEDNÍ**

LOKALIZACE

GPS: N: 49° 58' 37. 978" E: 15° 17' 44. 326"

Staničení: km 93,379

Lokalita: Extravilán

Odpovědný správce: Závod Praha

Nejvyšší dovolená rychlost: 70 km/h

I/38 - L | km 94 - 93 | ID 12457



Návrh opatření: Odstranění

Poznámka: -

Náročnost realizace: **Administrativní řešení**

BEZPEČNOSTNÍ DEFICIT

Pevná překážka

KATEGORIE

⊙ 1x - Strom

Poznámka: -

ZÁVAŽNOST RIZIKA: **STŘEDNÍ**

LOKALIZACE

GPS: N: 49° 58' 42.290" E: 15° 17' 32.372"

Staničení: km 93,105

Lokalita: Extravilán

Odpovědný správce: Závod Praha

Nejvyšší dovolená rychlost: 70 km/h

I/38 - L | km 94 - 93 | ID 12461



Návrh opatření: Odstranění

Poznámka: -

Náročnost realizace: **Jednoduché řešení**

BEZPEČNOSTNÍ DEFICIT

Pevná překážka

KATEGORIE

↔ 35 m - Vzrostlá zeleň (průměr kmene do 0,1 m)

Poznámka: Vzrostlá zeleň nacházející se v blízkosti PK primárně představuje riziko do budoucna.

ZÁVAŽNOST RIZIKA: **NÍZKÁ**

LOKALIZACE

GPS: N: 49° 58' 42.544" E: 15° 17' 31.517"

Staničení: km 93,087

Lokalita: Extravilán

Odpovědný správce: Závod Praha

Nejvyšší dovolená rychlost: 70 km/h

I/38 - L | km 93 - 92 | ID 12466



Návrh opatření: Náprava provedení VDZ
Poznámka: Náprava VDZ na V 4.
Náročnost realizace: **Administrativní řešení**

BEZPEČNOSTNÍ DEFICIT

Mezikřižovatkový úsek

KATEGORIE

↔ 90 m - Neadekvátní provedení VDZ

Poznámka: Chybné provedení VDZ.

ZÁVAŽNOST RIZIKA: NÍZKÁ

LOKALIZACE

GPS: N: 49° 58' 44. 485" E: 15° 17' 26. 733"

Staničení: km 92,970

Lokalita: Extravilán

Odpovědný správce: Závod Praha

Nejvyšší dovolená rychlost: 50 km/h

I/38 - L | km 93 - 92 | ID 12469



Návrh opatření: Realizace usměrnění dopravních proudů
Poznámka: Současně realizace VDZ a SDZ.
Náročnost realizace: **Administrativní řešení**

BEZPEČNOSTNÍ DEFICIT

Křižovatka

KATEGORIE

⊙ 1x - Absence SDZ nebo dopravního zařízení

⊙ 1x - Absence nebo opotřebované VDZ

⊙ 1x - Neadekvátní provedení VDZ

⊙ 1x - Rozlehlá křižovatka, neadekvátní usměrnění dopravy

Poznámka: Absence SDZ IP 19 a VDZ V 9a. Absence VDZ V 4 na vedlejším ramenu křižovatky a odbočovací pruhu. Chybné provedení VDZ v odbočovací pruhu.

ZÁVAŽNOST RIZIKA: STŘEDNÍ

LOKALIZACE

GPS: N: 49° 58' 46. 248" E: 15° 17' 23. 46"

Staničení: km 92,887

Lokalita: Extravilán

Odpovědný správce: Závod Praha

Nejvyšší dovolená rychlost: 50 km/h

I/38 - L | km 93 - 92 | ID 12472



Návrh opatření: Realizace zpevněné krajnice

Poznámka: -

Náročnost realizace: **Složitě řešení**

BEZPEČNOSTNÍ DEFICIT

Technický stav vozovky

KATEGORIE

↔ 1800 m - Absence zpevněné krajnice

Poznámka: -

ZÁVAŽNOST RIZIKA: **STŘEDNÍ**

LOKALIZACE

GPS: N: 49° 58' 46.590" E: 15° 17' 22.615"

Staničení: km 92,869

Lokalita: Extravilán

Odpovědný správce: Závod Praha

Nejvyšší dovolená rychlost: 90 km/h

I/38 - L | km 93 - 92 | ID 12474



Návrh opatření: Odstranění

Poznámka: -

Náročnost realizace: **Jednoduché řešení**

BEZPEČNOSTNÍ DEFICIT

Pevná překážka

KATEGORIE

↔ 25 m - Vzrostlá zeleň (průměr kmene do 0,1 m)

Poznámka: Vzrostlá zeleň nacházející se v blízkosti PK primárně představuje riziko do budoucna.

ZÁVAŽNOST RIZIKA: **NÍZKÁ**

LOKALIZACE

GPS: N: 49° 58' 46.909" E: 15° 17' 22.228"

Staničení: km 92,865

Lokalita: Extravilán

Odpovědný správce: Závod Praha

Nejvyšší dovolená rychlost: 90 km/h

I/38 - L | km 93 - 92 | ID 12478



Návrh opatření: Odstranění, ochrana svodidly
Poznámka: -
Náročnost realizace: **Administrativní řešení**

BEZPEČNOSTNÍ DEFICIT

Pevná překážka

KATEGORIE

↔ 75 m - Stromy, vzrostlá zeleň

Poznámka: -

ZÁVAŽNOST RIZIKA: **VYSOKÁ**

LOKALIZACE

GPS: N: 49° 58' 48.471" E: 15° 17' 18.366"

Staničení: km 92,763

Lokalita: Extravilán

Odpovědný správce: Závod Praha

Nejvyšší dovolená rychlost: 90 km/h

I/38 - L | km 93 - 92 | ID 12481



Návrh opatření: Odstranění, ochrana svodidly
Poznámka: -
Náročnost realizace: **Administrativní řešení**

BEZPEČNOSTNÍ DEFICIT

Pevná překážka

KATEGORIE

↔ 55 m - Stromy, vzrostlá zeleň

Poznámka: -

ZÁVAŽNOST RIZIKA: **VYSOKÁ**

LOKALIZACE

GPS: N: 49° 58' 50.585" E: 15° 17' 13.630"

Staničení: km 92,651

Lokalita: Extravilán

Odpovědný správce: Závod Praha

Nejvyšší dovolená rychlost: 90 km/h

I/38 - L | km 93 - 92 | ID 12486



Návrh opatření: Odstranění, ochrana svodidly
Poznámka: V případě ochrany svodidly lze adekvátně prodloužit stávající svodidla.
Náročnost realizace: **Administrativní řešení**

BEZPEČNOSTNÍ DEFICIT

Pevná překážka

KATEGORIE

↔ 45 m - Stromy, vzrostlá zeleň

Poznámka: -

ZÁVAŽNOST RIZIKA: **VYSOKÁ**

LOKALIZACE

GPS: N: 49° 58' 52.327" E: 15° 17' 10.337"

Staničení: km 92,561

Lokalita: Extravilán

Odpovědný správce: Závod Praha

Nejvyšší dovolená rychlost: 90 km/h

I/38 - L | km 93 - 92 | ID 12491



Návrh opatření: Odstranění, ochrana svodidly
Poznámka: -
Náročnost realizace: **Administrativní řešení**

BEZPEČNOSTNÍ DEFICIT

Pevná překážka

KATEGORIE

↔ 325 m - Stromy, vzrostlá zeleň

Poznámka: -

ZÁVAŽNOST RIZIKA: **VYSOKÁ**

LOKALIZACE

GPS: N: 49° 58' 54.013" E: 15° 17' 07.605"

Staničení: km 92,485

Lokalita: Extravilán

Odpovědný správce: Závod Praha

Nejvyšší dovolená rychlost: 90 km/h

I/38 - L | km 93 - 92 | ID 13120



Návrh opatření: Odstranění

Poznámka: -

Náročnost realizace: **Administrativní řešení**

BEZPEČNOSTNÍ DEFICIT

Reklamní zařízení

KATEGORIE

⊙ 1x - Reklamní zařízení (rušivý efekt na účastníky silničního provozu)

Poznámka: -

ZÁVAŽNOST RIZIKA: **STŘEDNÍ**

LOKALIZACE

GPS: N: 49° 58' 55.234" E: 15° 17' 05.331"

Staničení: km 92,429

Lokalita: Extravilán

Odpovědný správce: Závod Praha

Nejvyšší dovolená rychlost: 90 km/h

I/38 - L | km 93 - 92 | ID 12494



Návrh opatření: Příčné odsunutí do větší vzdálenosti od komunikace

Poznámka: -

Náročnost realizace: **Administrativní řešení**

BEZPEČNOSTNÍ DEFICIT

Pevná překážka

KATEGORIE

⊙ 1x - Stojina závory (např. v místě vjezdu na odpočívku)

Poznámka: -

ZÁVAŽNOST RIZIKA: **STŘEDNÍ**

LOKALIZACE

GPS: N: 49° 59' 00.433" E: 15° 16' 53.932"

Staničení: km 92,151

Lokalita: Extravilán

Odpovědný správce: Závod Praha

Nejvyšší dovolená rychlost: 90 km/h

I/38 - L | km 93 - 92 | ID 12495



Návrh opatření: Odstranění, ochrana svodidly
Poznámka: -
Náročnost realizace: **Administrativní řešení**

BEZPEČNOSTNÍ DEFICIT

Pevná překážka

KATEGORIE

↔ 305 m - Stromy, vzrostlá zeleň

Poznámka: -

ZÁVAŽNOST RIZIKA: **VYSOKÁ**

LOKALIZACE

GPS: N: 49° 59' 00.535" E: 15° 16' 53.401"

Staničení: km 92,141

Lokalita: Extravilán

Odpovědný správce: Závod Praha

Nejvyšší dovolená rychlost: 90 km/h

I/38 - L | km 92 - 91 | ID 12502



Návrh opatření: Rekonstrukce zpevněné krajnice
Poznámka: -
Náročnost realizace: **Složité řešení**

BEZPEČNOSTNÍ DEFICIT

Technický stav vozovky

KATEGORIE

⦿ 1x - Neadekvátní technický stav zpevněné krajnice

Poznámka: -

ZÁVAŽNOST RIZIKA: **NÍZKÁ**

LOKALIZACE

GPS: N: 49° 59' 08.337" E: 15° 16' 34.678"

Staničení: km 91,699

Lokalita: Extravilán

Odpovědný správce: Závod Praha

Nejvyšší dovolená rychlost: 50 km/h

I/38 - L | km 92 - 91 | ID 12503



Návrh opatření: Náprava provedení VDZ
Poznámka: Náprava VDZ na V 4.
Náročnost realizace: **Jednoduché řešení**

BEZPEČNOSTNÍ DEFICIT

Sjezd / samostatný sjezd / parkoviště

KATEGORIE

⊙ 1x - Neadekvátní provedení, resp. umístění VDZ
Poznámka: Chybné provedení VDZ v místě sjezdu.

ZÁVAŽNOST RIZIKA: **NÍZKÁ**

LOKALIZACE

GPS: N: 49° 59' 08.486" E: 15° 16' 34.267"
Staničení: km 91,688
Lokalita: Extravilán
Odpovědný správce: Závod Praha
Nejvyšší dovolená rychlost: 50 km/h

I/38 - L | km 92 - 91 | ID 12507



Návrh opatření: Odstranění, ochrana svodidly
Poznámka: -
Náročnost realizace: **Administrativní řešení**

BEZPEČNOSTNÍ DEFICIT

Pevná překážka

KATEGORIE

↔ 25 m - Stromy, vzrostlá zeleň
Poznámka: -

ZÁVAŽNOST RIZIKA: **VYSOKÁ**

LOKALIZACE

GPS: N: 49° 59' 09.200" E: 15° 16' 32.983"
Staničení: km 91,653
Lokalita: Extravilán
Odpovědný správce: Závod Praha
Nejvyšší dovolená rychlost: 90 km/h

I/38 - L | km 92 - 91 | ID 12509



Návrh opatření: Ochrana svodidly
Poznámka: -
Náročnost realizace: **Administrativní řešení**

BEZPEČNOSTNÍ DEFICIT

Pevná překážka

KATEGORIE

⊙ 1x - Sloupy el. vedení, VO apod.

Poznámka: -

ZÁVAŽNOST RIZIKA: **STŘEDNÍ**

LOKALIZACE

GPS: N: 49° 59' 09.867" E: 15° 16' 31.438"

Staničení: km 91,617

Lokalita: Extravilán

Odpovědný správce: Závod Praha

Nejvyšší dovolená rychlost: 90 km/h

I/38 - L | km 92 - 91 | ID 12510



Návrh opatření: Systematické opatření II.
Poznámka: -
Náročnost realizace: **Složitě řešení**

BEZPEČNOSTNÍ DEFICIT

Autobusová zastávka

KATEGORIE

⊙ 1x - Absence nebo opotřebované VDZ

⊙ 1x - Nevhodné uspořádání zastávky - chybí fyzické oddělení

⊙ 1x - Neadekvátní podmínky pro pěší - krátká / neadekvátně provedená nástupní hrana a absence návaznosti na pěší infrastrukturu

Poznámka: Absence VDZ V 11a, V 12a. V daném úseku intenzita přesahuje RPDI 8 tis. voz/24h.

ZÁVAŽNOST RIZIKA: **VYSOKÁ**

LOKALIZACE

GPS: N: 49° 59' 9.938" E: 15° 16' 30.791"

Staničení: km 91,607

Lokalita: Extravilán

Odpovědný správce: Závod Praha

Nejvyšší dovolená rychlost: 90 km/h

I/38 - L | km 92 - 91 | ID 12512



Návrh opatření: Náprava provedení VDZ
Poznámka: Náprava VDZ na V 4.
Náročnost realizace: **Jednoduché řešení**

BEZPEČNOSTNÍ DEFICIT

Sjezd / samostatný sjezd / parkoviště

KATEGORIE

⊙ 1x - Neadekvátní provedení, resp. umístění VDZ

Poznámka: Chybné provedení VDZ v místě sjezdu.

ZÁVAŽNOST RIZIKA: **NÍZKÁ**

LOKALIZACE

GPS: N: 49° 59' 10. 901" E: 15° 16' 28. 112"

Staničení: km 91,545

Lokalita: Extravilán

Odpovědný správce: Závod Praha

Nejvyšší dovolená rychlost: 90 km/h

I/38 - L | km 92 - 91 | ID 12514



Návrh opatření: Odstranění, ochrana svodidly
Poznámka: -
Náročnost realizace: **Administrativní řešení**

BEZPEČNOSTNÍ DEFICIT

Pevná překážka

KATEGORIE

↔ 50 m - Stromy, vzrostlá zeleň

Poznámka: -

ZÁVAŽNOST RIZIKA: **VYSOKÁ**

LOKALIZACE

GPS: N: 49° 59' 11. 751" E: 15° 16' 26. 547"

Staničení: km 91,505

Lokalita: Extravilán

Odpovědný správce: Závod Praha

Nejvyšší dovolená rychlost: 90 km/h

I/38 - L | km 92 - 91 | ID 12515



Návrh opatření: Odstranění, ochrana svodidly
Poznámka: -
Náročnost realizace: **Administrativní řešení**

BEZPEČNOSTNÍ DEFICIT

Pevná překážka

KATEGORIE

↔ 70 m - Stromy, vzrostlá zeleň

Poznámka: -

ZÁVAŽNOST RIZIKA: **VYSOKÁ**

LOKALIZACE

GPS: N: 49° 59' 12.397" E: 15° 16' 24.042"

Staničení: km 91,452

Lokalita: Extravilán

Odpovědný správce: Závod Praha

Nejvyšší dovolená rychlost: 90 km/h

I/38 - L | km 92 - 91 | ID 12516



Návrh opatření: Odstranění
Poznámka: -
Náročnost realizace: **Jednoduché řešení**

BEZPEČNOSTNÍ DEFICIT

Pevná překážka

KATEGORIE

↔ 65 m - Vzrostlá zeleň (průměr kmene do 0,1 m)

Poznámka: Vzrostlá zeleň nacházející se v blízkosti PK primárně představuje riziko do budoucna.

ZÁVAŽNOST RIZIKA: **NÍZKÁ**

LOKALIZACE

GPS: N: 49° 59' 13.732" E: 15° 16' 19.107"

Staničení: km 91,343

Lokalita: Extravilán

Odpovědný správce: Závod Praha

Nejvyšší dovolená rychlost: 90 km/h

I/38 - L | km 92 - 91 | ID 12746



Návrh opatření: Odstranění

Poznámka: -

Náročnost realizace: **Administrativní řešení**

BEZPEČNOSTNÍ DEFICIT

Reklamní zařízení

KATEGORIE

⊙ 1x - Reklamní zařízení (rušivý efekt na účastníky silničního provozu)

Poznámka: -

ZÁVAŽNOST RIZIKA: NÍZKÁ

LOKALIZACE

GPS: N: 49° 59' 14.363" E: 15° 16' 14.715"

Staničení: km 91,258

Lokalita: Extravilán

Odpovědný správce: Závod Praha

Nejvyšší dovolená rychlost: 90 km/h

I/38 - L | km 92 - 91 | ID 12520



Návrh opatření: Náprava provedení VDZ

Poznámka: V daném směru jízdy nahradit VDZ V 2a za V 3, která bude umožňovat předjíždění protijedoucím vozidlům.

Náročnost realizace: **Administrativní řešení**

BEZPEČNOSTNÍ DEFICIT

Mezikřižovatkový úsek

KATEGORIE

⊙ 1x - Není shoda SDZ a VDZ - neodpovídající VDZ

Poznámka: VDZ V 2a neodpovídá SDZ B 21a.

ZÁVAŽNOST RIZIKA: NÍZKÁ

LOKALIZACE

GPS: N: 49° 59' 16.970" E: 15° 16' 07.923"

Staničení: km 91,097

Lokalita: Extravilán

Odpovědný správce: Závod Praha

Nejvyšší dovolená rychlost: 90 km/h

I/38 - L | km 92 - 91 | ID 12517



Návrh opatření: Odstranění

Poznámka: -

Náročnost realizace: **Jednoduché řešení**

BEZPEČNOSTNÍ DEFICIT

Pevná překážka

KATEGORIE

⊙ 1x - Vzrostlá zeleň (průměr kmene do 0,1 m)

Poznámka: Vzrostlá zeleň nacházející se v blízkosti PK primárně představuje riziko do budoucna.

ZÁVAŽNOST RIZIKA: **NÍZKÁ**

LOKALIZACE

GPS: N: 49° 59' 18.149" E: 15° 16' 04.831"

Staničení: km 91,029

Lokalita: Extravilán

Odpovědný správce: Závod Praha

Nejvyšší dovolená rychlost: 90 km/h

I/38 - L | km 91 - 90 | ID 16175



Návrh opatření: Realizace, oprava VDZ

Poznámka: -

Náročnost realizace: **Jednoduché řešení**

BEZPEČNOSTNÍ DEFICIT

Křižovatka

KATEGORIE

⊙ 1x - Absence nebo opotřebované VDZ

Poznámka: Opotřebované VDZ V 2b, V 4.

ZÁVAŽNOST RIZIKA: **NÍZKÁ**

LOKALIZACE

GPS: N: 49° 59' 20.333" E: 15° 15' 57.555"

Staničení: km 90,869

Lokalita: Extravilán

Odpovědný správce: Závod Praha

Nejvyšší dovolená rychlost: 90 km/h

I/38 - L | km 91 - 90 | ID 12522



Návrh opatření: Odstranění

Poznámka: -

Náročnost realizace: **Jednoduché řešení**

BEZPEČNOSTNÍ DEFICIT

Pevná překážka

KATEGORIE

⊙ 1x - Vzrostlá zeleň (průměr kmene do 0,1 m)

Poznámka: Vzrostlá zeleň nacházející se v blízkosti PK primárně představuje riziko do budoucna.

ZÁVAŽNOST RIZIKA: **NÍZKA**

LOKALIZACE

GPS: N: 49° 59' 21.207" E: 15° 15' 55.810"

Staničení: km 90,825

Lokalita: Extravilán

Odpovědný správce: Závod Praha

Nejvyšší dovolená rychlost: 90 km/h

I/38 - L | km 91 - 90 | ID 12525



Návrh opatření: Realizace zpevněné krajnice

Poznámka: -

Náročnost realizace: **Složité řešení**

BEZPEČNOSTNÍ DEFICIT

Technický stav vozovky

KATEGORIE

↔ 1500 m - Absence zpevněné krajnice

Poznámka: -

ZÁVAŽNOST RIZIKA: **STŘEDNÍ**

LOKALIZACE

GPS: N: 49° 59' 26.795" E: 15° 15' 39.824"

Staničení: km 90,465

Lokalita: Extravilán

Odpovědný správce: Závod Praha

Nejvyšší dovolená rychlost: 90 km/h

I/38 - L | km 91 - 90 | ID 12524



Návrh opatření: Realizace SDZ, resp. VDZ umožňující předjíždění
Poznámka: V daném směru jízdy nahradit VDZ V 1a za V 3, které bude umožňovat předjíždění vozidlům jedoucím ve směru proti staničení.
Náročnost realizace: **Administrativní řešení**

BEZPEČNOSTNÍ DEFICIT

Opatření pro zvýšení plynulosti provozu

KATEGORIE

↔ 95 m - NENÍ DEFICIT - Charakter komunikace a okolí umožňuje předjíždění vozidel, při zachování adekvátní úrovně bezpečnosti silničního provozu

Poznámka: -

ZÁVAŽNOST RIZIKA: NIZKÁ

LOKALIZACE

GPS: N: 49° 59' 26. 813" E: 15° 15' 39. 365"

Staničení: km 90,454

Lokalita: Extravilán

Odpovědný správce: Závod Praha

Nejvyšší dovolená rychlost: 90 km/h

I/38 - L | km 91 - 90 | ID 12527



Návrh opatření: Systematické opatření I. (instalace deformačních prvků, ochrání, zešíkmení, zrušení)
Poznámka: -
Náročnost realizace: **Složité řešení**

BEZPEČNOSTNÍ DEFICIT

Pevná překážka

KATEGORIE

⊙ 2x - Tuhé čelo trubního propustku pod - sjezdem / samostatným sjezdem

Poznámka: -

ZÁVAŽNOST RIZIKA: VYSOKÁ

LOKALIZACE

GPS: N: 49° 59' 34. 713" E: 15° 15' 20. 859"

Staničení: km 90,008

Lokalita: Extravilán

Odpovědný správce: Závod Praha

Nejvyšší dovolená rychlost: 90 km/h

I/38 - L | km 90 - 89 | ID 12529



Návrh opatření: Odstranění

Poznámka: -

Náročnost realizace: **Administrativní řešení**

BEZPEČNOSTNÍ DEFICIT

Reklamní zařízení

KATEGORIE

⊙ 1x - Reklamní zařízení (rušivý efekt na účastníky silničního provozu)

Poznámka: -

ZÁVAŽNOST RIZIKA: **NÍZKÁ**

LOKALIZACE

GPS: N: 49° 59' 40.434" E: 15° 15' 06.977"

Staničení: km 89,683

Lokalita: Extravilán

Odpovědný správce: Závod Praha

Nejvyšší dovolená rychlost: 90 km/h

I/38 - L | km 90 - 89 | ID 12530



Návrh opatření: Odstranění

Poznámka: -

Náročnost realizace: **Jednoduché řešení**

BEZPEČNOSTNÍ DEFICIT

Pevná překážka

KATEGORIE

⊙ 1x - Vzrostlá zeleň (průměr kmene do 0,1 m)

Poznámka: Vzrostlá zeleň nacházející se v blízkosti PK primárně představuje riziko do budoucna.

ZÁVAŽNOST RIZIKA: **NÍZKÁ**

LOKALIZACE

GPS: N: 49° 59' 40.459" E: 15° 15' 05.963"

Staničení: km 89,667

Lokalita: Extravilán

Odpovědný správce: Závod Praha

Nejvyšší dovolená rychlost: 90 km/h

I/38 - L | km 90 - 89 | ID 12531



Návrh opatření: Odstranění

Poznámka: -

Náročnost realizace: **Administrativní řešení**

BEZPEČNOSTNÍ DEFICIT

Reklamní zařízení

KATEGORIE

⊙ 1x - Reklamní zařízení na nedeformovatelné konstrukci

Poznámka: -

ZÁVAŽNOST RIZIKA: **VYSOKÁ**

LOKALIZACE

GPS: N: 49° 59' 41.610" E: 15° 15' 02.777"

Staničení: km 89,594

Lokalita: Extravilán

Odpovědný správce: Závod Praha

Nejvyšší dovolená rychlost: 90 km/h

I/38 - L | km 90 - 89 | ID 12532



Návrh opatření: Odstranění, ochrana svodidly

Poznámka: V případě ochrany svodidly lze adekvátně prodloužit stávající svodidla.

Náročnost realizace: **Administrativní řešení**

BEZPEČNOSTNÍ DEFICIT

Pevná překážka

KATEGORIE

↔ 30 m - Stromy, vzrostlá zeleň

Poznámka: -

ZÁVAŽNOST RIZIKA: **VYSOKÁ**

LOKALIZACE

GPS: N: 49° 59' 43.249" E: 15° 14' 58.659"


Staničení: km 89,494

Lokalita: Extravilán

Odpovědný správce: Závod Praha

Nejvyšší dovolená rychlost: 90 km/h

I/38 - L | km 90 - 89 | ID 12533



Návrh opatření: Odstranění, ochrana svodidly
Poznámka: V případě ochrany svodidly lze adekvátně prodloužit stávající svodidla.
Náročnost realizace: **Administrativní řešení**

BEZPEČNOSTNÍ DEFICIT

Pevná překážka

KATEGORIE

↔ 100 m - Stromy, vzrostlá zeleň

Poznámka: -

ZÁVAŽNOST RIZIKA: **VYSOKÁ**

LOKALIZACE

GPS: N: 49° 59' 44. 602" E: 15° 14' 55. 207"

Staničení: km 89,414

Lokalita: Extravilán

Odpovědný správce: Závod Praha

Nejvyšší dovolená rychlost: 90 km/h

I/38 - L | km 90 - 89 | ID 12534



Návrh opatření: Odstranění
Poznámka: -
Náročnost realizace: **Administrativní řešení**

BEZPEČNOSTNÍ DEFICIT

Reklamní zařízení

KATEGORIE

⊙ 1x - Reklamní zařízení na deformovatelné konstrukci

Poznámka: -

ZÁVAŽNOST RIZIKA: **STŘEDNÍ**

LOKALIZACE

GPS: N: 49° 59' 44. 903" E: 15° 14' 53. 966"

Staničení: km 89,391

Lokalita: Extravilán

Odpovědný správce: Závod Praha

Nejvyšší dovolená rychlost: 90 km/h

I/38 - L | km 89 - 88 | ID 12538



Návrh opatření: Odstranění
Poznámka: -
Náročnost realizace: **Administrativní řešení**

BEZPEČNOSTNÍ DEFICIT

Reklamní zařízení

KATEGORIE

⊙ 1x - Reklamní zařízení (rušivý efekt na účastníky silničního provozu)

Poznámka: -

ZÁVAŽNOST RIZIKA: NÍZKA

LOKALIZACE

GPS: N: 50° 00' 13.959" E: 15° 14' 12.725"

Staničení: km 88,167

Lokalita: Extravilán

Odpovědný správce: Závod Praha

Nejvyšší dovolená rychlost: 90 km/h

I/38 - L | km 88 - 87 | ID 12539



Návrh opatření: Náprava provedení zádržného zařízení
Poznámka: Směrové vychýlení svodidla a jeho pevné zavázání do svahu.
Náročnost realizace: **Jednoduché řešení**

BEZPEČNOSTNÍ DEFICIT

Zádržné zařízení

KATEGORIE

⊙ 1x - Neadekvátně realizovaný začátek / konec svodidel

Poznámka: Současné provedení není z pohledu nové koncepce začátku svodidel metodicky správně, avšak zároveň nepředstavuje deficit. Lze tedy níže uvedené sanační opatření chápat jako doporučení zhotovitelského týmu.

ZÁVAŽNOST RIZIKA: NÍZKA

LOKALIZACE

GPS: N: 50° 00' 27.500" E: 15° 13' 26.773"

Staničení: km 87,162

Lokalita: Extravilán

Odpovědný správce: Závod Praha

Nejvyšší dovolená rychlost: 90 km/h

I/38 - L | km 87 - 86 | ID 13174



Návrh opatření: Realizace SDZ, resp. VDZ umožňující předjíždění
Poznámka: V předmětném úseku nahradit VDZ V 3 za V 2a, které bude umožňovat předjíždění vozidlům jedoucím v obou směrech. Řešit současně s deficitem ID 11060.
Náročnost realizace: **Administrativní řešení**

BEZPEČNOSTNÍ DEFICIT

Opatření pro zvýšení plynulosti provozu

KATEGORIE

↔ 585 m - NENÍ DEFICIT - Charakter komunikace a okolí umožňuje předjíždění vozidel, při zachování adekvátní úrovně bezpečnosti silničního provozu

Poznámka: -

ZÁVAŽNOST RIZIKA: NÍZKÁ

LOKALIZACE

GPS: N: 50° 00' 33.477" E: 15° 13' 07.081"

Staničení: km 86,729

Lokalita: Extravilán

Odpovědný správce: Závod Praha

Nejvyšší dovolená rychlost: 90 km/h

I/38 - L | km 87 - 86 | ID 12542



Návrh opatření: Náprava provedení zádržného zařízení
Poznámka: Směrové vychýlení svodidla a jeho pevné zavázání do svahu.
Náročnost realizace: **Jednoduché řešení**

BEZPEČNOSTNÍ DEFICIT

Zádržné zařízení

KATEGORIE

⊙ 1x - Neadekvátně realizovaný začátek / konec svodidel

Poznámka: Současné provedení není z pohledu nové koncepce začátku svodidel metodicky správně, avšak zároveň nepředstavuje deficit. Lze tedy níže uvedené sanační opatření chápat jako doporučení zhotovitelského týmu.

ZÁVAŽNOST RIZIKA: NÍZKÁ

LOKALIZACE

GPS: N: 50° 00' 39.005" E: 15° 12' 50.249"

Staničení: km 86,350

Lokalita: Extravilán

Odpovědný správce: Závod Praha

Nejvyšší dovolená rychlost: 90 km/h

I/38 - L | km 86 - 85 | ID 12544



Návrh opatření: Náprava provedení zádržného zařízení
Poznámka: Směrové vychýlení svodidla a jeho pevné zavázání do svahu.
Náročnost realizace: **Jednoduché řešení**

BEZPEČNOSTNÍ DEFICIT

Zádržné zařízení

KATEGORIE

⊙ 1x - Neadekvátně realizovaný začátek / konec svodidel
Poznámka: Současné provedení není z pohledu nové koncepce začátku svodidel metodicky správně, avšak zároveň nepředstavuje deficit. Lze tedy níže uvedené sanační opatření chápat jako doporučení zhotovitelského týmu.

ZÁVAŽNOST RIZIKA: NÍZKÁ

LOKALIZACE

GPS: N: 50° 00' 45. 078" E: 15° 12' 18. 891"
Staničení: km 85,698
Lokalita: Extravilán
Odpovědný správce: Závod Praha
Nejvyšší dovolená rychlost: 90 km/h

I/38 - L | km 86 - 85 | ID 13898



Návrh opatření: Realizace, oprava SDZ
Poznámka: -
Náročnost realizace: **Jednoduché řešení**

BEZPEČNOSTNÍ DEFICIT

Mezikřížovatkový úsek

KATEGORIE

⊙ 1x - Neadekvátní stav SDZ
Poznámka: Poškozené SDZ IS 3a.

ZÁVAŽNOST RIZIKA: NÍZKÁ

LOKALIZACE

GPS: N: 50° 0' 43. 867" E: 15° 12' 0. 236"
Staničení: km 85,325
Lokalita: Extravilán
Odpovědný správce: Závod Praha
Nejvyšší dovolená rychlost: 90 km/h

I/38 - L | km 86 - 85 | ID 12546



Návrh opatření: Realizace úpravy stavebního provedení objektu
Poznámka: -
Náročnost realizace: **Administrativní řešení**

BEZPEČNOSTNÍ DEFICIT

Pevná překážka

KATEGORIE

⊙ 1x - Betonová skruž

Poznámka: Riziko zejména pro vozidla jedoucí v protisměru.

ZÁVAŽNOST RIZIKA: **STŘEDNÍ**

LOKALIZACE

GPS: N: 50° 0' 42. 86" E: 15° 11' 49. 849"

Staničení: km 85,115

Lokalita: Extravilán

Odpovědný správce: Závod Praha

Nejvyšší dovolená rychlost: 90 km/h

I/38 - L | km 84 - 83 | ID 12580



Návrh opatření: Odstranění
Poznámka: -
Náročnost realizace: **Jednoduché řešení**

BEZPEČNOSTNÍ DEFICIT

Pevná překážka

KATEGORIE

↔ 50 m - Stromy, vzrostlá zeleň

Poznámka: Vzrostlá zeleň nacházející se v blízkosti PK primárně představuje riziko do budoucna.

ZÁVAŽNOST RIZIKA: **NÍZKÁ**

LOKALIZACE

GPS: N: 50° 00' 57. 749" E: 15° 10' 54. 390"

Staničení: km 83,862

Lokalita: Extravilán

Odpovědný správce: Závod Praha

Nejvyšší dovolená rychlost: 90 km/h

I/38 - L | km 84 - 83 | ID 12581



Návrh opatření: Náprava provedení zádržného zařízení
Poznámka: Směrové vychýlení svodidla a jeho pevné zavázání do svahu.
Náročnost realizace: **Jednoduché řešení**

BEZPEČNOSTNÍ DEFICIT

Zadržné zařízení

KATEGORIE

⊙ 1x - Neadekvátně realizovaný začátek / konec svodidel

Poznámka: Současné provedení není z pohledu nové koncepce začátku svodidel metodicky správně, avšak zároveň nepředstavuje deficit. Lze tedy níže uvedené sanační opatření chápat jako doporučení zhotovitelského týmu.

ZÁVAŽNOST RIZIKA: NÍZKÁ

LOKALIZACE

GPS: N: 50° 01' 00.445" E: 15° 10' 49.702"

Staničení: km 83,733

Lokalita: Extravilán

Odpovědný správce: Závod Praha

Nejvyšší dovolená rychlost: 90 km/h

I/38 - L | km 82 - 81 | ID 12584



Návrh opatření: Realizace zpevněné krajnice
Poznámka: -
Náročnost realizace: **Složité řešení**

BEZPEČNOSTNÍ DEFICIT

Technický stav vozovky

KATEGORIE

↔ 245 m - Absence zpevněné krajnice

Poznámka: -

ZÁVAŽNOST RIZIKA: STŘEDNÍ

LOKALIZACE

GPS: N: 50° 02' 11.733" E: 15° 09' 59.265"

Staničení: km 81,168

Lokalita: Extravilán

Odpovědný správce: Závod Praha

Nejvyšší dovolená rychlost: 90 km/h

I/38 - L | km 82 - 81 | ID 12582



Návrh opatření: Obsypání zeminou minimálně ve sklonu 1:2,5.

Poznámka: -

Náročnost realizace: **Jednoduché řešení**

BEZPEČNOSTNÍ DEFICIT

Pevná překážka

KATEGORIE

⊙ 1x - Pevný objekt (např. kámen, budova, komerční areál)

Poznámka: -

ZÁVAŽNOST RIZIKA: **NÍZKA**

LOKALIZACE

GPS: N: 50° 2' 12.794" E: 15° 9' 58.072"

Staničení: km 81,122

Lokalita: Extravilán

Odpovědný správce: Závod Praha

Nejvyšší dovolená rychlost: 90 km/h

I/38 - L | km 82 - 81 | ID 12583



Návrh opatření: Odstranění

Poznámka: -

Náročnost realizace: **Jednoduché řešení**

BEZPEČNOSTNÍ DEFICIT

Pevná překážka

KATEGORIE

⊙ 1x - Vzrostlá zeleň (průměr kmene do 0,1 m)

Poznámka: Vzrostlá zeleň nacházející se v blízkosti PK primárně představuje riziko do budoucna.

ZÁVAŽNOST RIZIKA: **NÍZKA**

LOKALIZACE

GPS: N: 50° 02' 14.099" E: 15° 09' 56.295"

Staničení: km 81,070

Lokalita: Extravilán

Odpovědný správce: Závod Praha

Nejvyšší dovolená rychlost: 90 km/h

I/38 - L | km 81 - 80 | ID 12593



Návrh opatření: Obsypání zeminou minimálně ve sklonu 1:2,5.
Poznámka: -
Náročnost realizace: **Jednoduché řešení**

BEZPEČNOSTNÍ DEFICIT

Pevná překážka

KATEGORIE

⊙ 1x - Pevný objekt (např. kámen, budova, komerční areál)

Poznámka: -

ZÁVAŽNOST RIZIKA: **NÍZKA**

LOKALIZACE

GPS: N: 50° 2' 16. 602" E: 15° 9' 52. 747"

Staničení: km 80,965

Lokalita: Extravilán

Odpovědný správce: Závod Praha

Nejvyšší dovolená rychlost: 90 km/h

I/38 - L | km 81 - 80 | ID 12595



Návrh opatření: Odstranění
Poznámka: -
Náročnost realizace: **Jednoduché řešení**

BEZPEČNOSTNÍ DEFICIT

Pevná překážka

KATEGORIE

⊙ 1x - Vzrostlá zeleň (průměr kmene do 0,1 m)

Poznámka: Vzrostlá zeleň nacházející se v blízkosti PK primárně představuje riziko do budoucna.

ZÁVAŽNOST RIZIKA: **NÍZKA**

LOKALIZACE

GPS: N: 50° 02' 16. 918" E: 15° 09' 52. 341"

Staničení: km 80,953

Lokalita: Extravilán

Odpovědný správce: Závod Praha

Nejvyšší dovolená rychlost: 90 km/h

I/38 - L | km 81 - 80 | ID 12600



Návrh opatření: Realizace zpevněné krajnice

Poznámka: -

Náročnost realizace: **Složitě řešení**

BEZPEČNOSTNÍ DEFICIT

Technický stav vozovky

KATEGORIE

↔ 670 m - Absence zpevněné krajnice

Poznámka: -

ZÁVAŽNOST RIZIKA: **STŘEDNÍ**

LOKALIZACE

GPS: N: 50° 02' 18.025" E: 15° 09' 50.420"

Staničení: km 80,902

Lokalita: Extravilán

Odpovědný správce: Závod Praha

Nejvyšší dovolená rychlost: 90 km/h

I/38 - L | km 81 - 80 | ID 12597



Návrh opatření: Odstranění

Poznámka: -

Náročnost realizace: **Administrativní řešení**

BEZPEČNOSTNÍ DEFICIT

Reklamní zařízení

KATEGORIE

⊙ 1x - Reklamní zařízení (rušivý efekt na účastníky silničního provozu)

Poznámka: -

ZÁVAŽNOST RIZIKA: **NÍZKÁ**

LOKALIZACE

GPS: N: 50° 02' 18.456" E: 15° 09' 51.434"

Staničení: km 80,899

Lokalita: Extravilán

Odpovědný správce: Závod Praha

Nejvyšší dovolená rychlost: 90 km/h

I/38 - L | km 81 - 80 | ID 12601



Návrh opatření: Systematické opatření I. (instalace deformačních prvků, ochránění, zešíkmení, zrušení)

Poznámka: -

Náročnost realizace: **Složitě řešení**

BEZPEČNOSTNÍ DEFICIT

Pevná překážka

KATEGORIE

⊙ 2x - Polotuhé zemní těleso sjezdu / samostatného sjezdu

Poznámka: -

ZÁVAŽNOST RIZIKA: **STŘEDNÍ**

LOKALIZACE

GPS: N: 50° 2' 23. 439" E: 15° 9' 43. 047"

Staničení: km 80,679

Lokalita: Extravilán

Odpovědný správce: Závod Praha

Nejvyšší dovolená rychlost: 90 km/h

I/38 - L | km 81 - 80 | ID 12603



Návrh opatření: Odstranění

Poznámka: -

Náročnost realizace: **Jednoduché řešení**

BEZPEČNOSTNÍ DEFICIT

Pevná překážka

KATEGORIE

↔ 25 m - Vzrostlá zeleň (průměr kmene do 0,1 m)

Poznámka: Vzrostlá zeleň nacházející se v blízkosti PK primárně představuje riziko do budoucna.

ZÁVAŽNOST RIZIKA: **NÍZKÁ**

LOKALIZACE

GPS: N: 50° 2' 29. 324" E: 15° 9' 35. 154"

Staničení: km 80,437

Lokalita: Extravilán

Odpovědný správce: Závod Praha

Nejvyšší dovolená rychlost: 90 km/h

I/38 - L | km 81 - 80 | ID 12607



Návrh opatření: Vytvoření adekvátního přechodu extravilán - intravilán

Poznámka: -

Náročnost realizace: **Složitě řešení**

BEZPEČNOSTNÍ DEFICIT

Přechod z extravilánu do intravilánu

KATEGORIE

⊙ 1x - Žádná změna (úprava) charakteru komunikace (absence zklidňujícího opatření)

Poznámka: -

ZÁVAŽNOST RIZIKA: **STŘEDNÍ**

LOKALIZACE

GPS: N: 50° 02' 34.186" E: 15° 09' 27.825"

Staničení: km 80,229

Lokalita: Nová Ves I. - Ohrada

Odpovědný správce: Závod Praha

Nejvyšší dovolená rychlost: 50 km/h

I/38 - L | km 81 - 80 | ID 12606



Návrh opatření: Odstranění

Poznámka: -

Náročnost realizace: **Administrativní řešení**

BEZPEČNOSTNÍ DEFICIT

Reklamní zařízení

KATEGORIE

⊙ 2x - Reklamní zařízení (rušivý efekt na účastníky silničního provozu)

Poznámka: -

ZÁVAŽNOST RIZIKA: **NÍZKÁ**

LOKALIZACE

GPS: N: 50° 02' 34.884" E: 15° 09' 27.482"

Staničení: km 80,209

Lokalita: Nová Ves I. - Ohrada

Odpovědný správce: Závod Praha

Nejvyšší dovolená rychlost: 50 km/h

I/38 - L | km 80 - 79 | ID 12609



Návrh opatření: Vytvoření bezpečného stání pro VHD
Poznámka: -
Náročnost realizace: **Složité řešení**

BEZPEČNOSTNÍ DEFICIT

Autobusová zastávka

KATEGORIE

- ⊙ 1x - Absence nebo opotřebované VDZ
- ⊙ 1x - Neadekvátní provedení VDZ
- ⊙ 1x - Nevhodné uspořádání zastávky - chybí fyzické oddělení
- ⊙ 1x - Neadekvátní podmínky pro pěší - krátká / neadekvátně provedená nástupní hrana

Poznámka: Opotřebované VDZ V 11a, absence VDZ V 12a ve zbývající části zálivu. Neadekvátní provedení VDZ V 4. v daném úseku intenzita přesahuje RPD1 8 tis. voz/24h.

ZÁVAŽNOST RIZIKA: **STŘEDNÍ**

LOKALIZACE

GPS: N: 50° 2' 41.572" E: 15° 9' 17.981"
Staničení: km 79,935
Lokalita: Nová Ves I. - Ohrada
Odpovědný správce: Závod Praha
Nejvyšší dovolená rychlost: 50 km/h

I/38 - L | km 80 - 79 | ID 12611



Návrh opatření: Odstranění
Poznámka: -
Náročnost realizace: **Administrativní řešení**

BEZPEČNOSTNÍ DEFICIT

Reklamní zařízení

KATEGORIE

- ⊙ 3x - Reklamní zařízení (rušivý efekt na účastníky silničního provozu)
- Poznámka:** -

ZÁVAŽNOST RIZIKA: **NÍZKÁ**

LOKALIZACE

GPS: N: 50° 2' 46.557" E: 15° 9' 11.284"
Staničení: km 79,725
Lokalita: Nová Ves I. - Ohrada
Odpovědný správce: Závod Praha
Nejvyšší dovolená rychlost: 50 km/h

I/38 - L | km 80 - 79 | ID 12615



Návrh opatření: Ochrana svodidly

Poznámka: Alternativní řešení lze spatřovat v podobě odstranění stromů a výměně sloupů VO za deformovatelné.

Náročnost realizace: **Administrativní řešení**

BEZPEČNOSTNÍ DEFICIT

Pevná překážka

KATEGORIE

↔ 185 m - Strom

⊙ 4x - Sloupy el. vedení, VO apod.

Poznámka: Skutečná rychlost vozidel může být v tomto úseku nižší než nejvyšší dovolená rychlost (výjezd / vjezd do obce).

ZÁVAŽNOST RIZIKA: **STŘEDNÍ**

LOKALIZACE

GPS: N: 50° 2' 48. 107" E: 15° 9' 9. 092"

Staničení: km 79,660

Lokalita: Extravilán

Odpovědný správce: Závod Praha

Nejvyšší dovolená rychlost: 90 km/h

I/38 - L | km 80 - 79 | ID 12618



Návrh opatření: Odstranění

Poznámka: -

Náročnost realizace: **Administrativní řešení**

BEZPEČNOSTNÍ DEFICIT

Reklamní zařízení

KATEGORIE

⊙ 3x - Reklamní zařízení (rušivý efekt na účastníky silničního provozu)

Poznámka: -

ZÁVAŽNOST RIZIKA: **NÍZKÁ**

LOKALIZACE

GPS: N: 50° 02' 53. 461" E: 15° 09' 01. 768"

Staničení: km 79,437

Lokalita: Extravilán

Odpovědný správce: Závod Praha

Nejvyšší dovolená rychlost: 90 km/h

I/38 - L | km 80 - 79 | ID 12619



Návrh opatření: Vytvoření adekvátního přechodu extravilán - intravilán

Poznámka: -

Náročnost realizace: **Složitě řešení**

BEZPEČNOSTNÍ DEFICIT

Přechod z extravilánu do intravilánu

KATEGORIE

⊙ 1x - Žádná změna (úprava) charakteru komunikace (absence zklidňujícího opatření)

Poznámka: -

ZÁVAŽNOST RIZIKA: **STŘEDNÍ**

LOKALIZACE

GPS: N: 50° 2' 53.545" E: 15° 9' 1.063"

Staničení: km 79,429

Lokalita: Nová Ves

Odpovědný správce: Závod Praha

Nejvyšší dovolená rychlost: 50 km/h

I/38 - L | km 80 - 79 | ID 12623



Návrh opatření: Náprava provedení VDZ

Poznámka: Náprava VDZ na V 10d.

Náročnost realizace: **Administrativní řešení**

BEZPEČNOSTNÍ DEFICIT

Sjezd / samostatný sjezd / parkoviště

KATEGORIE

↔ 12 m - Neadekvátně vyznačené parkoviště nebo ČSPH (např. absence, resp. chybné provedení SDZ nebo VDZ)

Poznámka: Chybné provedení VDZ parkovacího pruhu.

ZÁVAŽNOST RIZIKA: **NÍZKÁ**

LOKALIZACE

GPS: N: 50° 02' 58.062" E: 15° 08' 55.028"


Staničení: km 79,245

Lokalita: Nová Ves

Odpovědný správce: Závod Praha

Nejvyšší dovolená rychlost: 50 km/h

I/38 - L | km 80 - 79 | ID 12624



Návrh opatření: Náprava provedení VDZ
Poznámka: Náprava VDZ na V 10d.
Náročnost realizace: **Administrativní řešení**

BEZPEČNOSTNÍ DEFICIT

Sjezd / samostatný sjezd / parkoviště

KATEGORIE

↔ 25 m - Neadekvátně vyznačené parkoviště nebo ČSPH (např. absence, resp. chybné provedení SDZ nebo VDZ)
Poznámka: Chybné provedení VDZ parkovacího pruhu.

ZÁVAŽNOST RIZIKA: **NÍZKA**

LOKALIZACE

GPS: N: 50° 02' 58.530" E: 15° 08' 54.396"

Staničení: km 79,225

Lokalita: Nová Ves

Odpovědný správce: Závod Praha

Nejvyšší dovolená rychlost: 50 km/h

I/38 - L | km 79 - 78 | ID 12625



Návrh opatření: Vytvoření adekvátních podmínek pro pěší
Poznámka: -
Náročnost realizace: **Složité řešení**

BEZPEČNOSTNÍ DEFICIT

Přístupové podmínky pro chodce

KATEGORIE

↔ 10 m - Neexistující chodník

Poznámka: -

ZÁVAŽNOST RIZIKA: **STŘEDNÍ**

LOKALIZACE

GPS: N: 50° 03' 04.476" E: 15° 08' 45.165"

Staničení: km 78,967

Lokalita: Nová Ves

Odpovědný správce: Závod Praha

Nejvyšší dovolená rychlost: 50 km/h

I/38 - L | km 79 - 78 | ID 12627



Návrh opatření: Vytvoření adekvátních podmínek pro pěší

Poznámka: -

Náročnost realizace: **Složitě řešení**

BEZPEČNOSTNÍ DEFICIT

Přístupové podmínky pro chodce

KATEGORIE

↔ 30 m - Neexistující chodník

Poznámka: -

ZÁVAŽNOST RIZIKA: **STŘEDNÍ**

LOKALIZACE

GPS: N: 50° 03' 04.814" E: 15° 08' 43.996"

Staničení: km 78,944

Lokalita: Nová Ves

Odpovědný správce: Závod Praha

Nejvyšší dovolená rychlost: 50 km/h

I/38 - L | km 79 - 78 | ID 12630



Návrh opatření: Vytvoření bezpečného stání pro VHD

Poznámka: -

Náročnost realizace: **Složitě řešení**

BEZPEČNOSTNÍ DEFICIT

Autobusová zastávka

KATEGORIE

- ⊙ 1x - Absence nebo opotřebované VDZ
 - ⊙ 1x - Neadekvátní provedení VDZ
 - ⊙ 1x - Nevhodné uspořádání zastávky - chybí fyzické oddělení
 - ⊙ 1x - Nevhodné uspořádání zastávky - nedostatečná šířka nebo délka zálivu
 - ⊙ 1x - Neadekvátní podmínky pro pěší - krátká / neadekvátně provedená nástupní hrana
- Poznámka:** Absence VDZ V 11a, V 12a. Neadekvátní provedení VDZ V 4. V daném úseku intenzita přesahuje RPD1 8 tis. voz/24h. Délka zálivu 20 m. Záliv autobusové zastávky zasahuje do prostoru křižovatky.

ZÁVAŽNOST RIZIKA: **STŘEDNÍ**

LOKALIZACE

GPS: N: 50° 03' 07.731" E: 15° 08' 39.033"

Staničení: km 78,816

Lokalita: Nová Ves

Odpovědný správce: Závod Praha

Nejvyšší dovolená rychlost: 50 km/h

I/38 - L | km 79 - 78 | ID 12631



Návrh opatření: Vytvoření adekvátních podmínek pro pěší
Poznámka: -
Náročnost realizace: **Složitě řešení**

BEZPEČNOSTNÍ DEFICIT

Přístupové podmínky pro chodce

KATEGORIE

↔ 10 m - Neexistující chodník

Poznámka: -

ZÁVAŽNOST RIZIKA: **STŘEDNÍ**

LOKALIZACE

GPS: N: 50° 03' 08.196" E: 15° 08' 38.319"

Staničení: km 78,783

Lokalita: Nová Ves

Odpovědný správce: Závod Praha

Nejvyšší dovolená rychlost: 50 km/h

I/38 - L | km 79 - 78 | ID 12634



Návrh opatření: Odstranění
Poznámka: -
Náročnost realizace: **Administrativní řešení**

BEZPEČNOSTNÍ DEFICIT

Zádržné zařízení

KATEGORIE

⊙ 1x - Neopodstatněně umístěné svodidlo - neplní svoji ochrannou funkci

Poznámka: Svodidlo svým provedením primárně představuje riziko pro pěší, kteří se budou v době nárazu vozidla do těchto svodidel vyskytovat v jejich blízkosti. Zároveň je identifikováno riziko v podobě vniknutí jednotlivých částí do interiéru vozidla při nárazu.

ZÁVAŽNOST RIZIKA: **NÍZKÁ**

LOKALIZACE

GPS: N: 50° 3' 8.376" E: 15° 8' 37.894"

Staničení: km 78,773

Lokalita: Nová Ves

Odpovědný správce: Závod Praha

Nejvyšší dovolená rychlost: 50 km/h

I/38 - L | km 79 - 78 | ID 13142



Návrh opatření: Náprava provedení SDZ
Poznámka: Separace SDZ.
Náročnost realizace: **Administrativní řešení**

BEZPEČNOSTNÍ DEFICIT

Mezikřižovatkový úsek

KATEGORIE

⊙ 1x - Riziková kombinace SDZ (nevhodné uspořádání, resp. společné umístění)

Poznámka: Chybně umístěné SDZ A 11 a IJ 9 - nesmí být na jednom sloupku.

ZÁVAŽNOST RIZIKA: NIZKÁ

LOKALIZACE

GPS: N: 50° 03' 10.644" E: 15° 08' 34.096"

Staničení: km 78,666

Lokalita: Nová Ves

Odpovědný správce: Závod Praha

Nejvyšší dovolená rychlost: 50 km/h

I/38 - L | km 79 - 78 | ID 12637



Návrh opatření: Vytvoření adekvátních podmínek pro pěší
Poznámka: -
Náročnost realizace: **Složité řešení**

BEZPEČNOSTNÍ DEFICIT

Přístupové podmínky pro chodce

KATEGORIE

↔ 135 m - Neexistující chodník

Poznámka: -

ZÁVAŽNOST RIZIKA: STŘEDNÍ

LOKALIZACE

GPS: N: 50° 03' 12.589" E: 15° 08' 32.622"

Staničení: km 78,599

Lokalita: Nová Ves

Odpovědný správce: Závod Praha

Nejvyšší dovolená rychlost: 50 km/h

I/38 - L | km 79 - 78 | ID 12641



Návrh opatření: Vytvoření adekvátních podmínek pro pěší

Poznámka: -

Náročnost realizace: **Složitě řešení**

BEZPEČNOSTNÍ DEFICIT

Přístupové podmínky pro chodce

KATEGORIE

↔ 80 m - Neexistující chodník

Poznámka: -

ZÁVAŽNOST RIZIKA: **STŘEDNÍ**

LOKALIZACE

GPS: N: 50° 03' 17.347" E: 15° 08' 31.791"

Staničení: km 78,449

Lokalita: Nová Ves

Odpovědný správce: Závod Praha

Nejvyšší dovolená rychlost: 50 km/h

I/38 - L | km 79 - 78 | ID 12640



Návrh opatření: Odstranění

Poznámka: -

Náročnost realizace: **Administrativní řešení**

BEZPEČNOSTNÍ DEFICIT

Reklamní zařízení

KATEGORIE

⊙ 1x - Reklamní zařízení (rušivý efekt na účastníky silničního provozu)

Poznámka: -

ZÁVAŽNOST RIZIKA: **NÍZKÁ**

LOKALIZACE

GPS: N: 50° 03' 17.688" E: 15° 08' 32.086"

Staničení: km 78,440

Lokalita: Nová Ves

Odpovědný správce: Závod Praha

Nejvyšší dovolená rychlost: 50 km/h

I/38 - L | km 79 - 78 | ID 12642



Návrh opatření: Odstranění

Poznámka: -

Náročnost realizace: **Administrativní řešení**

BEZPEČNOSTNÍ DEFICIT

Reklamní zařízení

KATEGORIE

⊙ 1x - Reklamní zařízení (rušivý efekt na účastníky silničního provozu)

Poznámka: -

ZÁVAŽNOST RIZIKA: **NÍZKA**

LOKALIZACE

GPS: N: 50° 03' 20.317" E: 15° 08' 31.704"

Staničení: km 78,359

Lokalita: Nová Ves

Odpovědný správce: Závod Praha

Nejvyšší dovolená rychlost: 50 km/h

I/38 - L | km 79 - 78 | ID 12644



Návrh opatření: Realizace změny

Poznámka: Odstranění směrových sloupků Z 11c / Z 11d.

Náročnost realizace: **Administrativní řešení**

BEZPEČNOSTNÍ DEFICIT

Sjezd / samostatný sjezd / parkoviště

KATEGORIE

⊙ 1x - Neadekvátní dopravní zařízení

Poznámka: Nevhodné umístění směrových sloupků Z 11c / Z 11d u nevýznamného sjezdu.

ZÁVAŽNOST RIZIKA: **NÍZKA**

LOKALIZACE

GPS: N: 50° 03' 20.373" E: 15° 08' 31.275"

Staničení: km 78,355

Lokalita: Extravilán

Odpovědný správce: Závod Praha

Nejvyšší dovolená rychlost: 90 km/h

I/38 - L | km 79 - 78 | ID 12653



Návrh opatření: Realizace zpevněné krajnice

Poznámka: -

Náročnost realizace: **Složitě řešení**

BEZPEČNOSTNÍ DEFICIT

Technický stav vozovky

KATEGORIE

↔ 315 m - Absence zpevněné krajnice

Poznámka: -

ZÁVAŽNOST RIZIKA: **STŘEDNÍ**

LOKALIZACE

GPS: N: 50° 03' 20.463" E: 15° 08' 31.226"

Staničení: km 78,354

Lokalita: Extravilán

Odpovědný správce: Závod Praha

Nejvyšší dovolená rychlost: 90 km/h

I/38 - L | km 79 - 78 | ID 12648



Návrh opatření: Realizace změny

Poznámka: Odstranění směrových sloupků Z 11c / Z 11d.

Náročnost realizace: **Administrativní řešení**

BEZPEČNOSTNÍ DEFICIT

Sjezd / samostatný sjezd / parkoviště

KATEGORIE

⊙ 1x - Neadekvátní dopravní zařízení

Poznámka: Nevhodné umístění směrových sloupků Z 11c / Z 11d u nevýznamného sjezdu.

ZÁVAŽNOST RIZIKA: **NÍZKÁ**

LOKALIZACE

GPS: N: 50° 03' 23.444" E: 15° 08' 30.855"

Staničení: km 78,259

Lokalita: Extravilán

Odpovědný správce: Závod Praha

Nejvyšší dovolená rychlost: 90 km/h

I/38 - L | km 79 - 78 | ID 12646



Návrh opatření: Odstranění

Poznámka: -

Náročnost realizace: **Jednoduché řešení**

BEZPEČNOSTNÍ DEFICIT

Pevná překážka

KATEGORIE

⊙ 1x - Vzrostlá zeleň (průměr kmene do 0,1 m)

Poznámka: Vzrostlá zeleň nacházející se v blízkosti PK primárně představuje riziko do budoucna.

ZÁVAŽNOST RIZIKA: **NÍZKA**

LOKALIZACE

GPS: N: 50° 03' 23.534" E: 15° 08' 31.111"

Staničení: km 78,257

Lokalita: Extravilán

Odpovědný správce: Závod Praha

Nejvyšší dovolená rychlost: 90 km/h

I/38 - L | km 79 - 78 | ID 12649



Návrh opatření: Realizace změny

Poznámka: Odstranění směrových sloupků Z 11c / Z 11d.

Náročnost realizace: **Administrativní řešení**

BEZPEČNOSTNÍ DEFICIT

Sjezd / samostatný sjezd / parkoviště

KATEGORIE

⊙ 1x - Neadekvátní dopravní zařízení

Poznámka: Nevhodné umístění směrových sloupků Z 11c / Z 11d u nevýznamného sjezdu.

ZÁVAŽNOST RIZIKA: **NÍZKA**

LOKALIZACE

GPS: N: 50° 03' 26.491" E: 15° 08' 30.478"

Staničení: km 78,164

Lokalita: Extravilán

Odpovědný správce: Závod Praha

Nejvyšší dovolená rychlost: 90 km/h

I/38 - L | km 79 - 78 | ID 12650



Návrh opatření: Realizace změny
Poznámka: Odstranění směrových sloupků Z 11c / Z 11d.
Náročnost realizace: **Administrativní řešení**

BEZPEČNOSTNÍ DEFICIT

Sjezd / samostatný sjezd / parkoviště

KATEGORIE

⊙ 1x - Neadekvátní dopravní zařízení

Poznámka: Nevhodné umístění směrových sloupků Z 11c / Z 11d u nevýznamného sjezdu.

ZÁVAŽNOST RIZIKA: **NÍZKÁ**

LOKALIZACE

GPS: N: 50° 03' 30. 955" E: 15° 08' 29. 879"

Staničení: km 78,027

Lokalita: Extravilán

Odpovědný správce: Závod Praha

Nejvyšší dovolená rychlost: 90 km/h

I/38 - L | km 79 - 78 | ID 12651



Návrh opatření: Náprava provedení SDZ
Poznámka: SDZ A 24 musí být dočasně odstraněno nebo otočeno o 90° mimo období, kdy hrozí výskyt náledí.
Náročnost realizace: **Jednoduché řešení**

BEZPEČNOSTNÍ DEFICIT

Mezikřížovatkový úsek

KATEGORIE

⊙ 1x - Neadekvátní umístění SDZ

Poznámka: Nevhodné umístění SDZ A 24.

ZÁVAŽNOST RIZIKA: **NÍZKÁ**

LOKALIZACE

GPS: N: 50° 03' 31. 383" E: 15° 08' 29. 783"

Staničení: km 78,018

Lokalita: Extravilán

Odpovědný správce: Závod Praha

Nejvyšší dovolená rychlost: 90 km/h

I/38 - L | km 78 - 77 | ID 12652



Návrh opatření: Odstranění

Poznámka: -

Náročnost realizace: **Jednoduché řešení**

BEZPEČNOSTNÍ DEFICIT

Pevná překážka

KATEGORIE

⊙ 1x - Vzrostlá zeleň (průměr kmene do 0,1 m)

Poznámka: Vzrostlá zeleň nacházející se v blízkosti PK primárně představuje riziko do budoucna.

ZÁVAŽNOST RIZIKA: **NÍZKA**

LOKALIZACE

GPS: N: 50° 03' 32.926" E: 15° 08' 29.773"

Staničení: km 77,962

Lokalita: Extravilán

Odpovědný správce: Závod Praha

Nejvyšší dovolená rychlost: 90 km/h

I/38 - L | km 78 - 77 | ID 12655



Návrh opatření: Odstranění

Poznámka: -

Náročnost realizace: **Jednoduché řešení**

BEZPEČNOSTNÍ DEFICIT

Pevná překážka

KATEGORIE

⊙ 1x - Vzrostlá zeleň (průměr kmene do 0,1 m)

Poznámka: Riziko zejména pro vozidla jedoucí v protisměru. Vzrostlá zeleň nacházející se v blízkosti PK primárně představuje riziko do budoucna.

ZÁVAŽNOST RIZIKA: **NÍZKA**

LOKALIZACE

GPS: N: 50° 03' 46.678" E: 15° 08' 27.605"

Staničení: km 77,546

Lokalita: Extravilán

Odpovědný správce: Závod Praha

Nejvyšší dovolená rychlost: 90 km/h

I/38 - L | km 78 - 77 | ID 12656



Návrh opatření: Odstranění

Poznámka: -

Náročnost realizace: **Jednoduché řešení**

BEZPEČNOSTNÍ DEFICIT

Pevná překážka

KATEGORIE

⊙ 1x - Vzrostlá zeleň (průměr kmene do 0,1 m)

Poznámka: Vzrostlá zeleň nacházející se v blízkosti PK primárně představuje riziko do budoucna.

ZÁVAŽNOST RIZIKA: **NÍZKA**

LOKALIZACE

GPS: N: 50° 03' 50.292" E: 15° 08' 26.987"

Staničení: km 77,427

Lokalita: Extravilán

Odpovědný správce: Závod Praha

Nejvyšší dovolená rychlost: 90 km/h

I/38 - L | km 78 - 77 | ID 13899



Návrh opatření: Realizace změny

Poznámka: Odstranění směrových sloupků Z 11c / Z 11d.

Náročnost realizace: **Administrativní řešení**

BEZPEČNOSTNÍ DEFICIT

Sjezd / samostatný sjezd / parkoviště

KATEGORIE

⊙ 1x - Neadekvátní dopravní zařízení

Poznámka: Nevhodné umístění směrových sloupků Z 11c / Z 11d u nevýznamného sjezdu.

ZÁVAŽNOST RIZIKA: **NÍZKA**

LOKALIZACE

GPS: N: 50° 3' 50.421" E: 15° 8' 26.897"

Staničení: km 77,421

Lokalita: Extravilán

Odpovědný správce: Závod Praha

Nejvyšší dovolená rychlost: 90 km/h

I/38 - L | km 78 - 77 | ID 12657



Návrh opatření: Náprava provedení VDZ
Poznámka: Náprava VDZ na V 4.
Náročnost realizace: **Jednoduché řešení**

BEZPEČNOSTNÍ DEFICIT

Sjezd / samostatný sjezd / parkoviště

KATEGORIE

⊙ 1x - Neadekvátní provedení, resp. umístění VDZ

Poznámka: Chybné provedení VDZ v místě sjezdu.

ZÁVAŽNOST RIZIKA: **NÍZKÁ**

LOKALIZACE

GPS: N: 50° 03' 50.605" E: 15° 08' 26.751"

Staničení: km 77,415

Lokalita: Extravilán

Odpovědný správce: Závod Praha

Nejvyšší dovolená rychlost: 90 km/h

I/38 - L | km 78 - 77 | ID 12658



Návrh opatření: Odstranění, ochrana svodidly
Poznámka: V případě ochrany svodidly lze adekvátně prodloužit stávající svodidla.
Náročnost realizace: **Administrativní řešení**

BEZPEČNOSTNÍ DEFICIT

Pevná překážka

KATEGORIE

↔ 30 m - Stromy, vzrostlá zeleň

Poznámka: -

ZÁVAŽNOST RIZIKA: **VYSOKÁ**

LOKALIZACE

GPS: N: 50° 03' 51.116" E: 15° 08' 26.963"

Staničení: km 77,404

Lokalita: Extravilán

Odpovědný správce: Závod Praha

Nejvyšší dovolená rychlost: 90 km/h

I/38 - L | km 78 - 77 | ID 12659



Návrh opatření: Odstranění, ochrana svodidly
Poznámka: V případě ochrany svodidly lze adekvátně prodloužit stávající svodidla.
Náročnost realizace: **Administrativní řešení**

BEZPEČNOSTNÍ DEFICIT

Pevná překážka

KATEGORIE

↔ 45 m - Stromy, vzrostlá zeleň

Poznámka: -

ZÁVAŽNOST RIZIKA: **VYSOKÁ**

LOKALIZACE

GPS: N: 50° 03' 52.954" E: 15° 08' 26.548"

Staničení: km 77,343

Lokalita: Extravilán

Odpovědný správce: Závod Praha

Nejvyšší dovolená rychlost: 90 km/h

I/38 - L | km 78 - 77 | ID 12667



Návrh opatření: Realizace zpevněné krajnice
Poznámka: -
Náročnost realizace: **Složité řešení**

BEZPEČNOSTNÍ DEFICIT

Technický stav vozovky

KATEGORIE

↔ 1900 m - Absence zpevněné krajnice

Poznámka: -

ZÁVAŽNOST RIZIKA: **STŘEDNÍ**

LOKALIZACE

GPS: N: 50° 03' 54.333" E: 15° 08' 26.215"

Staničení: km 77,302

Lokalita: Extravilán

Odpovědný správce: Závod Praha

Nejvyšší dovolená rychlost: 90 km/h

I/38 - L | km 78 - 77 | ID 12661



Návrh opatření: Odstranění

Poznámka: -

Náročnost realizace: **Administrativní řešení**

BEZPEČNOSTNÍ DEFICIT

Pevná překážka

KATEGORIE

↔ 35 m - Stromy, vzrostlá zeleň

Poznámka: -

ZÁVAŽNOST RIZIKA: **VYSOKÁ**

LOKALIZACE

GPS: N: 50° 04' 01.991" E: 15° 08' 25.264"

Staničení: km 77,064

Lokalita: Extravilán

Odpovědný správce: Závod Praha

Nejvyšší dovolená rychlost: 90 km/h

I/38 - L | km 78 - 77 | ID 12662



Návrh opatření: Systematické opatření I. (instalace deformačních prvků, ochránění, zešíkmení, zrušení)

Poznámka: -

Náročnost realizace: **Složité řešení**

BEZPEČNOSTNÍ DEFICIT

Pevná překážka

KATEGORIE

⊙ 1x - Tuhé čelo trubního propustku pod - sjezdem / samostatným sjezdem

Poznámka: Rizikové pouze čelo A.

ZÁVAŽNOST RIZIKA: **VYSOKÁ**

LOKALIZACE

GPS: N: 50° 04' 03.113" E: 15° 08' 24.984"

Staničení: km 77,030

Lokalita: Extravilán

Odpovědný správce: Závod Praha

Nejvyšší dovolená rychlost: 90 km/h

I/38 - L | km 77 - 76 | ID 12664



Návrh opatření: Odstranění

Poznámka: -

Náročnost realizace: **Jednoduché řešení**

BEZPEČNOSTNÍ DEFICIT

Pevná překážka

KATEGORIE

⊙ 1x - Vzrostlá zeleň (průměr kmene do 0,1 m)

Poznámka: Vzrostlá zeleň nacházející se v blízkosti PK primárně představuje riziko do budoucna.

ZÁVAŽNOST RIZIKA: **NÍZKA**

LOKALIZACE

GPS: N: 50° 04' 06.277" E: 15° 08' 24.680"

Staničení: km 76,932

Lokalita: Extravilán

Odpovědný správce: Závod Praha

Nejvyšší dovolená rychlost: 90 km/h

I/38 - L | km 77 - 76 | ID 12665



Návrh opatření: Odstranění

Poznámka: -

Náročnost realizace: **Jednoduché řešení**

BEZPEČNOSTNÍ DEFICIT

Pevná překážka

KATEGORIE

⊙ 1x - Vzrostlá zeleň (průměr kmene do 0,1 m)

Poznámka: Vzrostlá zeleň nacházející se v blízkosti PK primárně představuje riziko do budoucna.

ZÁVAŽNOST RIZIKA: **NÍZKA**

LOKALIZACE

GPS: N: 50° 04' 08.118" E: 15° 08' 24.380"

Staničení: km 76,875

Lokalita: Extravilán

Odpovědný správce: Závod Praha

Nejvyšší dovolená rychlost: 90 km/h

I/38 - L | km 77 - 76 | ID 12666



Návrh opatření: Odstranění

Poznámka: -

Náročnost realizace: **Jednoduché řešení**

BEZPEČNOSTNÍ DEFICIT

Pevná překážka

KATEGORIE

⊙ 1x - Vzrostlá zeleň (průměr kmene do 0,1 m)

Poznámka: Vzrostlá zeleň nacházející se v blízkosti PK primárně představuje riziko do budoucna.

ZÁVAŽNOST RIZIKA: **NÍZKA**

LOKALIZACE

GPS: N: 50° 04' 09.580" E: 15° 08' 24.293"

Staničení: km 76,829

Lokalita: Extravilán

Odpovědný správce: Závod Praha

Nejvyšší dovolená rychlost: 90 km/h

I/38 - L | km 77 - 76 | ID 12669



Návrh opatření: Odstranění

Poznámka: -

Náročnost realizace: **Jednoduché řešení**

BEZPEČNOSTNÍ DEFICIT

Pevná překážka

KATEGORIE

↔ 30 m - Vzrostlá zeleň (průměr kmene do 0,1 m)

Poznámka: Vzrostlá zeleň nacházející se v blízkosti PK primárně představuje riziko do budoucna.

ZÁVAŽNOST RIZIKA: **NÍZKA**

LOKALIZACE

GPS: N: 50° 04' 15.481" E: 15° 08' 25.689"

Staničení: km 76,621

Lokalita: Extravilán

Odpovědný správce: Závod Praha

Nejvyšší dovolená rychlost: 90 km/h

I/38 - L | km 77 - 76 | ID 12670



Návrh opatření: Odstranění

Poznámka: -

Náročnost realizace: **Jednoduché řešení**

BEZPEČNOSTNÍ DEFICIT

Pevná překážka

KATEGORIE

⊙ 1x - Vzrostlá zeleň (průměr kmene do 0,1 m)

Poznámka: Vzrostlá zeleň nacházející se v blízkosti PK primárně představuje riziko do budoucna.

ZÁVAŽNOST RIZIKA: **NÍZKÁ**

LOKALIZACE

GPS: N: 50° 04' 20. 907" E: 15° 08' 28. 735"

Staničení: km 76,458

Lokalita: Extravilán

Odpovědný správce: Závod Praha

Nejvyšší dovolená rychlost: 90 km/h

I/38 - L | km 77 - 76 | ID 12671



Návrh opatření: Odstranění

Poznámka: -

Náročnost realizace: **Administrativní řešení**

BEZPEČNOSTNÍ DEFICIT

Pevná překážka

KATEGORIE

⊙ 3x - Strom

Poznámka: -

ZÁVAŽNOST RIZIKA: **VYSOKÁ**

LOKALIZACE

GPS: N: 50° 04' 26. 695" E: 15° 08' 32. 100"

Staničení: km 76,268

Lokalita: Extravilán

Odpovědný správce: Závod Praha

Nejvyšší dovolená rychlost: 90 km/h

I/38 - L | km 77 - 76 | ID 12672



Návrh opatření: Systematické opatření I. (instalace deformačních prvků, ochránění, zešíkmení, zrušení)

Poznámka: -

Náročnost realizace: **Složitě řešení**

BEZPEČNOSTNÍ DEFICIT

Pevná překážka

KATEGORIE

⊙ 1x - Tuhé čelo trubního propustku pod - sjezdem / samostatným sjezdem

Poznámka: Tuhá čela propustku jsou zakryta zelení.

ZÁVAŽNOST RIZIKA: **VYSOKÁ**

LOKALIZACE

GPS: N: 50° 4' 27.339" E: 15° 8' 32.335"

Staničení: km 76,255

Lokalita: Extravilán

Odpovědný správce: Závod Praha

Nejvyšší dovolená rychlost: 90 km/h

I/38 - L | km 77 - 76 | ID 12673



Návrh opatření: Odstranění

Poznámka: -

Náročnost realizace: **Administrativní řešení**

BEZPEČNOSTNÍ DEFICIT

Pevná překážka

KATEGORIE

↔ 25 m - Stromy, vzrostlá zeleň

⊙ 1x - Neadekvátně seříznutý pařez

Poznámka: -

ZÁVAŽNOST RIZIKA: **VYSOKÁ**

LOKALIZACE

GPS: N: 50° 04' 27.597" E: 15° 08' 32.687"

Staničení: km 76,233

Lokalita: Extravilán

Odpovědný správce: Závod Praha

Nejvyšší dovolená rychlost: 90 km/h

I/38 - L | km 77 - 76 | ID 12674



Návrh opatření: Realizace, oprava SDZ
Poznámka: -
Náročnost realizace: **Jednoduché řešení**

BEZPEČNOSTNÍ DEFICIT

Mezikřižovatkový úsek

KATEGORIE

⊙ 1x - Neadekvátní stav SDZ

Poznámka: SDZ IJ 9, E 3a, E 9 povolené v příkopu.

ZÁVAŽNOST RIZIKA: **NÍZKÁ**

LOKALIZACE

GPS: N: 50° 04' 28.025" E: 15° 08' 32.619"

Staničení: km 76,230

Lokalita: Extravilán

Odpovědný správce: Závod Praha

Nejvyšší dovolená rychlost: 90 km/h

I/38 - L | km 77 - 76 | ID 12675



Návrh opatření: Odstranění
Poznámka: -
Náročnost realizace: **Jednoduché řešení**

BEZPEČNOSTNÍ DEFICIT

Pevná překážka

KATEGORIE

⊙ 2x - Vzrostlá zeleň (průměr kmene do 0,1 m)

Poznámka: Vzrostlá zeleň nacházející se v blízkosti PK primárně představuje riziko do budoucna.

ZÁVAŽNOST RIZIKA: **NÍZKÁ**

LOKALIZACE

GPS: N: 50° 4' 33.705" E: 15° 8' 35.945"

Staničení: km 76,038

Lokalita: Extravilán

Odpovědný správce: Závod Praha

Nejvyšší dovolená rychlost: 90 km/h

I/38 - L | km 76 - 75 | ID 12676



Návrh opatření: Odstranění

Poznámka: -

Náročnost realizace: **Jednoduché řešení**

BEZPEČNOSTNÍ DEFICIT

Pevná překážka

KATEGORIE

⊙ 1x - Vzrostlá zeleň (průměr kmene do 0,1 m)

Poznámka: Vzrostlá zeleň nacházející se v blízkosti PK primárně představuje riziko do budoucna.

ZÁVAŽNOST RIZIKA: **NÍZKÁ**

LOKALIZACE

GPS: N: 50° 04' 35.474" E: 15° 08' 37.012"

Staničení: km 75,980

Lokalita: Extravilán

Odpovědný správce: Závod Praha

Nejvyšší dovolená rychlost: 90 km/h

I/38 - L | km 76 - 75 | ID 12677



Návrh opatření: Odstranění

Poznámka: -

Náročnost realizace: **Administrativní řešení**

BEZPEČNOSTNÍ DEFICIT

Pevná překážka

KATEGORIE

⊙ 4x - Strom

Poznámka: -

ZÁVAŽNOST RIZIKA: **VYSOKÁ**

LOKALIZACE

GPS: N: 50° 04' 38.833" E: 15° 08' 38.847"

Staničení: km 75,869

Lokalita: Extravilán

Odpovědný správce: Závod Praha

Nejvyšší dovolená rychlost: 90 km/h

I/38 - L | km 76 - 75 | ID 12680



Návrh opatření: Vytvoření adekvátního přechodu extravilán - intravilán

Poznámka: -

Náročnost realizace: **Složitě řešení**

BEZPEČNOSTNÍ DEFICIT

Přechod z extravilánu do intravilánu

KATEGORIE

⊙ 1x - Žádná změna (úprava) charakteru komunikace (absence zklidňujícího opatření)

Poznámka: -

ZÁVAŽNOST RIZIKA: **STŘEDNÍ**

LOKALIZACE

GPS: N: 50° 04' 52.068" E: 15° 08' 45.934"

Staničení: km 75,436

Lokalita: Pňov - Předhradí

Odpovědný správce: Závod Praha

Nejvyšší dovolená rychlost: 50 km/h

I/38 - L | km 76 - 75 | ID 12679



Návrh opatření: Odstranění

Poznámka: -

Náročnost realizace: **Administrativní řešení**

BEZPEČNOSTNÍ DEFICIT

Pevná překážka

KATEGORIE

⊙ 1x - Strom

Poznámka: Skutečná rychlost vozidel může být v tomto úseku vyšší než nejvyšší dovolená rychlost (výjezd / vjezd do obce).

ZÁVAŽNOST RIZIKA: **STŘEDNÍ**

LOKALIZACE

GPS: N: 50° 04' 52.081" E: 15° 08' 46.383"

Staničení: km 75,433

Lokalita: Pňov - Předhradí

Odpovědný správce: Závod Praha

Nejvyšší dovolená rychlost: 50 km/h

I/38 - L | km 76 - 75 | ID 12685



Návrh opatření: Odstranění

Poznámka: -

Náročnost realizace: **Administrativní řešení**

BEZPEČNOSTNÍ DEFICIT

Reklamní zařízení

KATEGORIE

⊙ 1x - Reklamní zařízení (rušivý efekt na účastníky silničního provozu)

Poznámka: -

ZÁVAŽNOST RIZIKA: **NÍZKA**

LOKALIZACE

GPS: N: 50° 04' 55. 123" E: 15° 08' 47. 161"

Staničení: km 75,340

Lokalita: Pňov - Předhradí

Odpovědný správce: Závod Praha

Nejvyšší dovolená rychlost: 50 km/h

I/38 - L | km 76 - 75 | ID 12681



Návrh opatření: Odstranění

Poznámka: -

Náročnost realizace: **Administrativní řešení**

BEZPEČNOSTNÍ DEFICIT

Reklamní zařízení

KATEGORIE

⊙ 3x - Reklamní zařízení (rušivý efekt na účastníky silničního provozu)

Poznámka: -

ZÁVAŽNOST RIZIKA: **NÍZKA**

LOKALIZACE

GPS: N: 50° 04' 57. 564" E: 15° 08' 49. 551"

Staničení: km 75,253

Lokalita: Pňov - Předhradí

Odpovědný správce: Závod Praha

Nejvyšší dovolená rychlost: 50 km/h

I/38 - L | km 76 - 75 | ID 12683



Návrh opatření: Vytvoření adekvátních podmínek pro pěší
Poznámka: -
Náročnost realizace: **Složitě řešení**

BEZPEČNOSTNÍ DEFICIT

Přístupové podmínky pro chodce

KATEGORIE

↔ 80 m - Neexistující chodník

Poznámka: -

ZÁVAŽNOST RIZIKA: **STŘEDNÍ**

LOKALIZACE

GPS: N: 50° 04' 57. 629" E: 15° 08' 49. 420"

Staničení: km 75,249

Lokalita: Pňov - Předhradí

Odpovědný správce: Závod Praha

Nejvyšší dovolená rychlost: 50 km/h

I/38 - L | km 76 - 75 | ID 12682



Návrh opatření: Odstranění
Poznámka: -
Náročnost realizace: **Administrativní řešení**

BEZPEČNOSTNÍ DEFICIT

Reklamní zařízení

KATEGORIE

⊙ 3x - Reklamní zařízení (rušivý efekt na účastníky silničního provozu)

Poznámka: -

ZÁVAŽNOST RIZIKA: **NÍZKÁ**

LOKALIZACE

GPS: N: 50° 04' 57. 769" E: 15° 08' 49. 657"

Staničení: km 75,247

Lokalita: Pňov - Předhradí

Odpovědný správce: Závod Praha

Nejvyšší dovolená rychlost: 50 km/h

I/38 - L | km 76 - 75 | ID 12686



Návrh opatření: Realizace, oprava SDZ
Poznámka: -
Náročnost realizace: **Administrativní řešení**

BEZPEČNOSTNÍ DEFICIT

Křižovatka

KATEGORIE

⊙ 1x - Absence SDZ nebo dopravního zařízení

Poznámka: Absence SDZ P 2.

ZÁVAŽNOST RIZIKA: **NÍZKÁ**

LOKALIZACE

GPS: N: 50° 05' 02.964" E: 15° 08' 52.192"

Staničení: km 75,080

Lokalita: Pňov - Předhradí

Odpovědný správce: Závod Praha

Nejvyšší dovolená rychlost: 50 km/h

I/38 - L | km 76 - 75 | ID 12684



Návrh opatření: Odstranění
Poznámka: -
Náročnost realizace: **Administrativní řešení**

BEZPEČNOSTNÍ DEFICIT

Reklamní zařízení

KATEGORIE

⊙ 1x - Reklamní zařízení (rušivý efekt na účastníky silničního provozu)

Poznámka: -

ZÁVAŽNOST RIZIKA: **NÍZKÁ**

LOKALIZACE

GPS: N: 50° 05' 04.045" E: 15° 08' 52.674"

Staničení: km 75,048

Lokalita: Pňov - Předhradí

Odpovědný správce: Závod Praha

Nejvyšší dovolená rychlost: 50 km/h

I/38 - L | km 75 - 74 | ID 12687



Návrh opatření: Vytvoření bezpečného stání pro VHD

Poznámka: -

Náročnost realizace: **Složité řešení**

BEZPEČNOSTNÍ DEFICIT

Autobusová zastávka

KATEGORIE

- ⊙ 1x - Zakryté nebo nepřehledné SDZ
- ⊙ 1x - Absence nebo opotřebované VDZ
- ⊙ 1x - Nevhodné uspořádání zastávky - chybí fyzické oddělení
- ⊙ 1x - Nevhodné uspořádání zastávky - nedostatečná šířka nebo délka zálivu
- ⊙ 1x - Neadekvátní podmínky pro pěší - absence návaznosti na pěší infrastrukturu

Poznámka: SDZ IJ 4b je zakryté zelení. Absence VDZ V 11a, V 12a. V daném úseku intenzita přesahuje RPD1 8 tis. voz/24h. Délka zálivu 35 m.

ZÁVAŽNOST RIZIKA: **STŘEDNÍ**

LOKALIZACE

GPS: N: 50° 05' 06.709" E: 15° 08' 52.505"

Staničení: km 74,965

Lokalita: Pňov - Předhradí

Odpovědný správce: Závod Praha

Nejvyšší dovolená rychlost: 50 km/h

I/38 - L | km 75 - 74 | ID 12688



Návrh opatření: Náprava provedení SDZ

Poznámka: Umístění SDZ ve vzdálenosti do 25 m od křižovatky dle TP 65.

Náročnost realizace: **Administrativní řešení**

BEZPEČNOSTNÍ DEFICIT

Křižovatka

KATEGORIE

- ⊙ 1x - Neadekvátní umístění SDZ

Poznámka: SDZ P 2 je vzdálené od křižovatky 50 m.

ZÁVAŽNOST RIZIKA: **NIZKÁ**

LOKALIZACE

GPS: N: 50° 05' 07.171" E: 15° 08' 52.534"

Staničení: km 74,949

Lokalita: Pňov - Předhradí

Odpovědný správce: Závod Praha

Nejvyšší dovolená rychlost: 50 km/h

I/38 - L | km 75 - 74 | ID 12689



Návrh opatření: Stavební úprava křižovatky, vč. dopravního značení

Poznámka: -

Náročnost realizace: **Složitě řešení**

BEZPEČNOSTNÍ DEFICIT

Křižovatka

KATEGORIE

⊙ 1x - Neadekvátní úhel křížení (menší než 75° nebo větší než 105°)

⊙ 1x - Rozlehlá křižovatka, neadekvátní usměrnění dopravy

Poznámka: -

ZÁVAŽNOST RIZIKA: **STŘEDNÍ**

LOKALIZACE

GPS: N: 50° 05' 09.485" E: 15° 08' 52.240"

Staničení: km 74,879

Lokalita: Pňov - Předhradí

Odpovědný správce: Závod Praha

Nejvyšší dovolená rychlost: 50 km/h

I/38 - L | km 75 - 74 | ID 12690



Návrh opatření: Vytvoření adekvátních podmínek pro pěší

Poznámka: -

Náročnost realizace: **Složitě řešení**

BEZPEČNOSTNÍ DEFICIT

Přístupové podmínky pro chodce

KATEGORIE

↔ 30 m - Neexistující chodník

Poznámka: -

ZÁVAŽNOST RIZIKA: **STŘEDNÍ**

LOKALIZACE

GPS: N: 50° 05' 09.937" E: 15° 08' 52.621"

Staničení: km 74,868

Lokalita: Pňov - Předhradí

Odpovědný správce: Závod Praha

Nejvyšší dovolená rychlost: 50 km/h

I/38 - L | km 75 - 74 | ID 12691



Návrh opatření: Realizace, oprava SDZ
Poznámka: -
Náročnost realizace: **Administrativní řešení**

BEZPEČNOSTNÍ DEFICIT

Křižovatka

KATEGORIE

⊙ 1x - Absence SDZ nebo dopravního zařízení

Poznámka: Absence SDZ P 2.

ZÁVAŽNOST RIZIKA: **NÍZKÁ**

LOKALIZACE

GPS: N: 50° 05' 11. 105" E: 15° 08' 51. 240"

Staničení: km 74,823

Lokalita: Pňov - Předhradí

Odpovědný správce: Závod Praha

Nejvyšší dovolená rychlost: 50 km/h

I/38 - L | km 75 - 74 | ID 12692



Návrh opatření: Vytvoření adekvátních podmínek pro pěší
Poznámka: -
Náročnost realizace: **Složité řešení**

BEZPEČNOSTNÍ DEFICIT

Přístupové podmínky pro chodce

KATEGORIE

↔ 25 m - Neexistující chodník

Poznámka: -

ZÁVAŽNOST RIZIKA: **STŘEDNÍ**

LOKALIZACE

GPS: N: 50° 05' 18. 732" E: 15° 08' 49. 251"

Staničení: km 74,581

Lokalita: Pňov - Předhradí

Odpovědný správce: Závod Praha

Nejvyšší dovolená rychlost: 50 km/h

I/38 - L | km 75 - 74 | ID 13900



Návrh opatření: Realizace, oprava VDZ
Poznámka: Náprava VDZ na V 4.
Náročnost realizace: **Administrativní řešení**

BEZPEČNOSTNÍ DEFICIT

Mezikřižovatkový úsek

KATEGORIE

↔ 25 m - Neadekvátní provedení VDZ

Poznámka: Chybné provedení VDZ.

ZÁVAŽNOST RIZIKA: NÍZKÁ

LOKALIZACE

GPS: N: 50° 5' 18.735" E: 15° 8' 49.178"

Staničení: km 74,581

Lokalita: Pňov - Předhradí

Odpovědný správce: Závod Praha

Nejvyšší dovolená rychlost: 50 km/h

I/38 - L | km 75 - 74 | ID 12693



Návrh opatření: Odstranění
Poznámka: -
Náročnost realizace: **Administrativní řešení**

BEZPEČNOSTNÍ DEFICIT

Reklamní zařízení

KATEGORIE

⊙ 1x - Reklamní zařízení (rušivý efekt na účastníky silničního provozu)

Poznámka: -

ZÁVAŽNOST RIZIKA: NÍZKÁ

LOKALIZACE

GPS: N: 50° 05' 19.556" E: 15° 08' 49.522"

Staničení: km 74,555

Lokalita: Pňov - Předhradí

Odpovědný správce: Závod Praha

Nejvyšší dovolená rychlost: 50 km/h

I/38 - L | km 75 - 74 | ID 12694



Návrh opatření: Realizace, oprava SDZ
Poznámka: -
Náročnost realizace: **Administrativní řešení**

BEZPEČNOSTNÍ DEFICIT

Křižovatka

KATEGORIE

⊙ 1x - Absence SDZ nebo dopravního zařízení

Poznámka: Absence SDZ P 2.

ZÁVAŽNOST RIZIKA: NIZKÁ

LOKALIZACE

GPS: N: 50° 05' 19. 711" E: 15° 08' 49. 174"

Staničení: km 74,549

Lokalita: Pňov - Předhradí

Odpovědný správce: Závod Praha

Nejvyšší dovolená rychlost: 50 km/h

I/38 - L | km 75 - 74 | ID 12695



Návrh opatření: Realizace, oprava SDZ
Poznámka: -
Náročnost realizace: **Administrativní řešení**

BEZPEČNOSTNÍ DEFICIT

Křižovatka

KATEGORIE

⊙ 1x - Absence SDZ nebo dopravního zařízení

Poznámka: Absence SDZ P 2.

ZÁVAŽNOST RIZIKA: NIZKÁ

LOKALIZACE

GPS: N: 50° 05' 23. 809" E: 15° 08' 48. 908"

Staničení: km 74,424

Lokalita: Pňov - Předhradí

Odpovědný správce: Závod Praha

Nejvyšší dovolená rychlost: 50 km/h

I/38 - L | km 75 - 74 | ID 12696



Návrh opatření: Vytvoření adekvátních podmínek pro pěší

Poznámka: -

Náročnost realizace: **Složitě řešení**

BEZPEČNOSTNÍ DEFICIT

Přístupové podmínky pro chodce

KATEGORIE

↔ 45 m - Neexistující chodník

Poznámka: -

ZÁVAŽNOST RIZIKA: **STŘEDNÍ**

LOKALIZACE

GPS: N: 50° 05' 24. 295" E: 15° 08' 49. 184"

Staničení: km 74,409

Lokalita: Pňov - Předhradí

Odpovědný správce: Závod Praha

Nejvyšší dovolená rychlost: 50 km/h

I/38 - L | km 75 - 74 | ID 12697



Návrh opatření: Náprava provedení SDZ

Poznámka: Současně umístění SDZ ve vzdálenosti do 25 m od křižovatky dle TP 65.

Náročnost realizace: **Administrativní řešení**

BEZPEČNOSTNÍ DEFICIT

Křižovatka

KATEGORIE

⊙ 1x - Neadekvátní umístění SDZ

⊙ 1x - Neadekvátní provedení SDZ

Poznámka: SDZ P 2 je vzdálené od křižovatky 50 m. SDZ P 2 s dodatkovou tabulkou E 2b neodpovídá tvaru křižovatky.

ZÁVAŽNOST RIZIKA: **NÍZKÁ**

LOKALIZACE

GPS: N: 50° 05' 29. 270" E: 15° 08' 48. 744"

Staničení: km 74,255

Lokalita: Pňov - Předhradí

Odpovědný správce: Závod Praha

Nejvyšší dovolená rychlost: 50 km/h

I/38 - L | km 75 - 74 | ID 12698



Návrh opatření: Vytvoření bezpečného stání pro VHD
Poznámka: -
Náročnost realizace: **Složité řešení**

BEZPEČNOSTNÍ DEFICIT

Autobusová zastávka

KATEGORIE

- ⊙ 1x - Absence nebo opotřebovaná VDZ
 - ⊙ 1x - Neadekvátní provedení VDZ
 - ⊙ 1x - Nevhodné uspořádání zastávky - chybí fyzické oddělení
 - ⊙ 1x - Neadekvátní podmínky pro pěší - krátká / neadekvátně provedená nástupní hrana
- Poznámka:** Absence VDZ V 11a, V 12a. Neadekvátní provedení VDZ V 4. V daném úseku intenzita přesahuje RPD1 8 tis. voz/24h.

ZÁVAŽNOST RIZIKA: **STŘEDNÍ**

LOKALIZACE

GPS: N: 50° 05' 33.934" E: 15° 08' 48.464"
Staničení: km 74,112
Lokalita: Pňov - Předhradí
Odpovědný správce: Závod Praha
Nejvyšší dovolená rychlost: 50 km/h

I/38 - L | km 75 - 74 | ID 12699



Návrh opatření: Vytvoření adekvátních podmínek pro pěší
Poznámka: -
Náročnost realizace: **Složité řešení**

BEZPEČNOSTNÍ DEFICIT

Přístupové podmínky pro chodce

KATEGORIE

- ↔ 85 m - Neexistující chodník
- Poznámka:** -

ZÁVAŽNOST RIZIKA: **STŘEDNÍ**

LOKALIZACE

GPS: N: 50° 05' 34.263" E: 15° 08' 48.580"
Staničení: km 74,100
Lokalita: Pňov - Předhradí
Odpovědný správce: Závod Praha
Nejvyšší dovolená rychlost: 50 km/h

I/38 - L | km 75 - 74 | ID 12701



Návrh opatření: Realizace zpevněné krajnice

Poznámka: -

Náročnost realizace: **Složitě řešení**

BEZPEČNOSTNÍ DEFICIT

Technický stav vozovky

KATEGORIE

↔ 700 m - Absence zpevněné krajnice

Poznámka: -

ZÁVAŽNOST RIZIKA: **STŘEDNÍ**

LOKALIZACE

GPS: N: 50° 05' 37. 475" E: 15° 08' 48. 150"

Staničení: km 74,002

Lokalita: Extravilán

Odpovědný správce: Závod Praha

Nejvyšší dovolená rychlost: 90 km/h

I/38 - L | km 74 - 73 | ID 12700



Návrh opatření: Odstranění

Poznámka: -

Náročnost realizace: **Administrativní řešení**

BEZPEČNOSTNÍ DEFICIT

Reklamní zařízení

KATEGORIE

⦿ 1x - Reklamní zařízení na nedeformovatelné konstrukci

Poznámka: -

ZÁVAŽNOST RIZIKA: **STŘEDNÍ**

LOKALIZACE

GPS: N: 50° 05' 38. 323" E: 15° 08' 48. 421"

Staničení: km 73,976

Lokalita: Extravilán

Odpovědný správce: Závod Praha

Nejvyšší dovolená rychlost: 90 km/h

I/38 - L | km 74 - 73 | ID 12702



Návrh opatření: Odstranění

Poznámka: -

Náročnost realizace: **Administrativní řešení**

BEZPEČNOSTNÍ DEFICIT

Pevná překážka

KATEGORIE

⊙ 2x - Strom

↔ 55 m - Vzrostlá zeleň (průměr kmene do 0,1 m)

⊙ 3x - Neadekvátně seříznutý pařez

Poznámka: -

ZÁVAŽNOST RIZIKA: **VYSOKÁ**

LOKALIZACE

GPS: N: 50° 05' 41.777" E: 15° 08' 48.078"

Staničení: km 73,868

Lokalita: Extravilán

Odpovědný správce: Závod Praha

Nejvyšší dovolená rychlost: 90 km/h

I/38 - L | km 74 - 73 | ID 12703



Návrh opatření: Systematické opatření I. (instalace deformačních prvků, ochránění, zešíkmení, zrušení)

Poznámka: -

Náročnost realizace: **Složité řešení**

BEZPEČNOSTNÍ DEFICIT

Pevná překážka

KATEGORIE

⊙ 2x - Tuhé čelo trubního propustku pod - sjezdem / samostatným sjezdem

Poznámka: -

ZÁVAŽNOST RIZIKA: **VYSOKÁ**

LOKALIZACE

GPS: N: 50° 5' 45.394" E: 15° 8' 47.827"

Staničení: km 73,759

Lokalita: Extravilán

Odpovědný správce: Závod Praha

Nejvyšší dovolená rychlost: 90 km/h

I/38 - L | km 74 - 73 | ID 12704



Návrh opatření: Obsypání zeminou minimálně ve sklonu 1:2,5.
Poznámka: Současně odstranění vzrostlé zeleně.
Náročnost realizace: **Administrativní řešení**

BEZPEČNOSTNÍ DEFICIT

Pevná překážka

KATEGORIE

- ⊙ 1x - Vzrostlá zeleň (průměr kmene do 0,1 m)
- ⊙ 1x - Betonová skruž

Poznámka: Vzrostlá zeleň nacházející se v blízkosti PK primárně představuje riziko do budoucna.

ZÁVAŽNOST RIZIKA: **NÍZKÁ**

LOKALIZACE

GPS: N: 50° 5' 45. 899" E: 15° 8' 47. 89"

Staničení: km 73,741

Lokalita: Extravilán

Odpovědný správce: Závod Praha

Nejvyšší dovolená rychlost: 90 km/h

I/38 - L | km 74 - 73 | ID 12705



Návrh opatření: Odstranění
Poznámka: -
Náročnost realizace: **Administrativní řešení**

BEZPEČNOSTNÍ DEFICIT

Pevná překážka

KATEGORIE

- ⊙ 3x - Stromy, vzrostlá zeleň

Poznámka: -

ZÁVAŽNOST RIZIKA: **VYSOKÁ**

LOKALIZACE

GPS: N: 50° 05' 48. 048" E: 15° 08' 47. 759"

Staničení: km 73,675

Lokalita: Extravilán

Odpovědný správce: Závod Praha

Nejvyšší dovolená rychlost: 90 km/h

I/38 - L | km 74 - 73 | ID 12707



Návrh opatření: Odstranění

Poznámka: -

Náročnost realizace: **Jednoduché řešení**

BEZPEČNOSTNÍ DEFICIT

Pevná překážka

KATEGORIE

⊙ 1x - Vzrostlá zeleň (průměr kmene do 0,1 m)

Poznámka: Vzrostlá zeleň nacházející se v blízkosti PK primárně představuje riziko do budoucna.

ZÁVAŽNOST RIZIKA: **NÍZKÁ**

LOKALIZACE

GPS: N: 50° 05' 54.881" E: 15° 08' 47.412"

Staničení: km 73,461

Lokalita: Extravilán

Odpovědný správce: Závod Praha

Nejvyšší dovolená rychlost: 90 km/h

I/38 - L | km 74 - 73 | ID 12708



Návrh opatření: Systematické opatření I. (instalace deformačních prvků, ochrání, zešíkmení, zrušení)

Poznámka: -

Náročnost realizace: **Složité řešení**

BEZPEČNOSTNÍ DEFICIT

Pevná překážka

KATEGORIE

⊙ 2x - Tuhé čelo trubního propustku pod - sjezdem / samostatným sjezdem

Poznámka: -

ZÁVAŽNOST RIZIKA: **VYSOKÁ**

LOKALIZACE

GPS: N: 50° 5' 55.952" E: 15° 8' 47.228"

Staničení: km 73,431

Lokalita: Extravilán

Odpovědný správce: Závod Praha

Nejvyšší dovolená rychlost: 90 km/h

I/38 - L | km 74 - 73 | ID 12709



Návrh opatření: Odstranění

Poznámka: -

Náročnost realizace: **Jednoduché řešení**

BEZPEČNOSTNÍ DEFICIT

Pevná překážka

KATEGORIE

⊙ 1x - Vzrostlá zeleň (průměr kmene do 0,1 m)

Poznámka: Vzrostlá zeleň nacházející se v blízkosti PK primárně představuje riziko do budoucna.

ZÁVAŽNOST RIZIKA: **NÍZKA**

LOKALIZACE

GPS: N: 50° 05' 56.881" E: 15° 08' 47.291"

Staničení: km 73,402

Lokalita: Extravilán

Odpovědný správce: Závod Praha

Nejvyšší dovolená rychlost: 90 km/h

I/38 - L | km 74 - 73 | ID 12712



Návrh opatření: Vytvoření adekvátního přechodu extravilán - intravilán

Poznámka: -

Náročnost realizace: **Složité řešení**

BEZPEČNOSTNÍ DEFICIT

Přechod z extravilánu do intravilánu

KATEGORIE

⊙ 1x - Žádná změna (úprava) charakteru komunikace (absence zklidňujícího opatření)

Poznámka: -

ZÁVAŽNOST RIZIKA: **STŘEDNÍ**

LOKALIZACE

GPS: N: 50° 06' 00.176" E: 15° 08' 46.668"

Staničení: km 73,300

Lokalita: Oseček

Odpovědný správce: Závod Praha

Nejvyšší dovolená rychlost: 50 km/h

I/38 - L | km 74 - 73 | ID 12710



Návrh opatření: Systematické opatření I. (instalace deformačních prvků, ochránění, zešíkmení, zrušení)

Poznámka: -

Náročnost realizace: **Složitě řešení**

BEZPEČNOSTNÍ DEFICIT

Pevná překážka

KATEGORIE

⊙ 1x - Tuhé čelo trubního propustku pod - sjezdem / samostatným sjezdem

Poznámka: Rizikové pouze čelo A. Skutečná rychlost vozidel může být v tomto úseku vyšší než nejvyšší dovolená rychlost (výjezd / vjezd do obce).

ZÁVAŽNOST RIZIKA: **STŘEDNÍ**

LOKALIZACE

GPS: N: 50° 06' 00.325" E: 15° 08' 46.972"

Staničení: km 73,295

Lokalita: Oseček

Odpovědný správce: Závod Praha

Nejvyšší dovolená rychlost: 50 km/h

I/38 - L | km 74 - 73 | ID 12711



Návrh opatření: Náprava provedení VDZ

Poznámka: Náprava VDZ na V 4.

Náročnost realizace: **Jednoduché řešení**

BEZPEČNOSTNÍ DEFICIT

Sjezd / samostatný sjezd / parkoviště

KATEGORIE

⊙ 1x - Neadekvátní provedení, resp. umístění VDZ

Poznámka: Chybné provedení VDZ v místě sjezdu.

ZÁVAŽNOST RIZIKA: **NÍZKÁ**

LOKALIZACE

GPS: N: 50° 06' 00.402" E: 15° 08' 46.832"

Staničení: km 73,294

Lokalita: Oseček

Odpovědný správce: Závod Praha

Nejvyšší dovolená rychlost: 50 km/h

I/38 - L | km 74 - 73 | ID 12713



Návrh opatření: Vytvoření adekvátních podmínek pro pěší

Poznámka: -

Náročnost realizace: **Složitě řešení**

BEZPEČNOSTNÍ DEFICIT

Přístupové podmínky pro chodce

KATEGORIE

↔ 50 m - Neexistující chodník

Poznámka: -

ZÁVAŽNOST RIZIKA: **STŘEDNÍ**

LOKALIZACE

GPS: N: 50° 06' 00.817" E: 15° 08' 46.929"

Staničení: km 73,281

Lokalita: Oseček

Odpovědný správce: Závod Praha

Nejvyšší dovolená rychlost: 50 km/h

I/38 - L | km 74 - 73 | ID 13901



Návrh opatření: Náprava provedení SDZ

Poznámka: Umístění SDZ ve vzdálenosti do 25 m od křižovatky dle TP 65.

Náročnost realizace: **Administrativní řešení**

BEZPEČNOSTNÍ DEFICIT

Křižovatka

KATEGORIE

⊙ 1x - Neadekvátní umístění SDZ

Poznámka: SDZ P 2 je vzdálené od křižovatky 75 m.

ZÁVAŽNOST RIZIKA: **NÍZKÁ**

LOKALIZACE

GPS: N: 50° 6' 1.806" E: 15° 8' 46.856"

Staničení: km 73,250

Lokalita: Oseček

Odpovědný správce: Závod Praha

Nejvyšší dovolená rychlost: 50 km/h

I/38 - L | km 74 - 73 | ID 12714



Návrh opatření: Vytvoření bezpečného stání pro VHD

Poznámka: -

Náročnost realizace: **Složitě řešení**

BEZPEČNOSTNÍ DEFICIT

Autobusová zastávka

KATEGORIE

- ⊙ 1x - Absence nebo opotřebované VDZ
 - ⊙ 1x - Nevhodné uspořádání zastávky - chybí fyzické oddělení
 - ⊙ 1x - Neadekvátní podmínky pro pěší - krátká / neadekvátně provedená nástupní hrana
- Poznámka:** Absence VDZ V 12a. V daném úseku intenzita přesahuje RPDI 8 tis. voz/24h.

ZÁVAŽNOST RIZIKA: **STŘEDNÍ**

LOKALIZACE

GPS: N: 50° 06' 02. 812" E: 15° 08' 46. 794"

Staničení: km 73,217

Lokalita: Oseček

Odpovědný správce: Závod Praha

Nejvyšší dovolená rychlost: 50 km/h

I/38 - L | km 74 - 73 | ID 12715



Návrh opatření: Vytvoření adekvátních podmínek pro pěší

Poznámka: -

Náročnost realizace: **Složitě řešení**

BEZPEČNOSTNÍ DEFICIT

Přístupové podmínky pro chodce

KATEGORIE

↔ 35 m - Neexistující chodník

Poznámka: -

ZÁVAŽNOST RIZIKA: **STŘEDNÍ**

LOKALIZACE

GPS: N: 50° 06' 03. 211" E: 15° 08' 46. 929"

Staničení: km 73,205

Lokalita: Oseček

Odpovědný správce: Závod Praha

Nejvyšší dovolená rychlost: 50 km/h

I/38 - L | km 74 - 73 | ID 16224



Návrh opatření: Náprava provedení VDZ

Poznámka: -

Náročnost realizace: **Administrativní řešení**

BEZPEČNOSTNÍ DEFICIT

Sjezd / samostatný sjezd / parkoviště

KATEGORIE

⊙ 1x - Neadekvátní provedení, resp. umístění VDZ

Poznámka: Neadekvátní provedení VDZ V 12b.

ZÁVAŽNOST RIZIKA: **NÍZKÁ**

LOKALIZACE

GPS: N: 50° 6' 3. 493" E: 15° 8' 46. 741"

Staničení: km 73,203

Lokalita: Oseček

Odpovědný správce: Závod Praha

Nejvyšší dovolená rychlost: 50 km/h

I/38 - L | km 74 - 73 | ID 12716



Návrh opatření: Odstranění

Poznámka: -

Náročnost realizace: **Administrativní řešení**

BEZPEČNOSTNÍ DEFICIT

Reklamní zařízení

KATEGORIE

⊙ 1x - Reklamní zařízení (rušivý efekt na účastníky silničního provozu)

Poznámka: -

ZÁVAŽNOST RIZIKA: **NÍZKÁ**

LOKALIZACE

GPS: N: 50° 06' 07. 544" E: 15° 08' 45. 524"


Staničení: km 73,073

Lokalita: Oseček

Odpovědný správce: Závod Praha

Nejvyšší dovolená rychlost: 50 km/h

I/38 - L | km 74 - 73 | ID 12717



Návrh opatření: Odstranění

Poznámka: -

Náročnost realizace: **Administrativní řešení**

BEZPEČNOSTNÍ DEFICIT

Reklamní zařízení

KATEGORIE

⊙ 1x - Reklamní zařízení (rušivý efekt na účastníky silničního provozu)

Poznámka: -

ZÁVAŽNOST RIZIKA: NÍZKÁ

LOKALIZACE

GPS: N: 50° 06' 08.567" E: 15° 08' 44.146"

Staničení: km 73,033

Lokalita: Oseček

Odpovědný správce: Závod Praha

Nejvyšší dovolená rychlost: 50 km/h

I/38 - L | km 73 - 72 | ID 12718



Návrh opatření: Realizace zpevněné krajnice

Poznámka: -

Náročnost realizace: **Složité řešení**

BEZPEČNOSTNÍ DEFICIT

Technický stav vozovky

KATEGORIE

↔ 1600 m - Absence zpevněné krajnice

Poznámka: -

ZÁVAŽNOST RIZIKA: STŘEDNÍ

LOKALIZACE

GPS: N: 50° 06' 10.834" E: 15° 08' 40.679"

Staničení: km 72,933

Lokalita: Extravilán

Odpovědný správce: Závod Praha

Nejvyšší dovolená rychlost: 90 km/h

I/38 - L | km 73 - 72 | ID 12719



Návrh opatření: Odstranění

Poznámka: -

Náročnost realizace: **Jednoduché řešení**

BEZPEČNOSTNÍ DEFICIT

Pevná překážka

KATEGORIE

↔ 120 m - Vzrostlá zeleň (průměr kmene do 0,1 m)

Poznámka: Vzrostlá zeleň nacházející se v blízkosti PK primárně představuje riziko do budoucna.

ZÁVAŽNOST RIZIKA: **NÍZKÁ**

LOKALIZACE

GPS: N: 50° 06' 12.670" E: 15° 08' 38.347"

Staničení: km 72,861

Lokalita: Extravilán

Odpovědný správce: Závod Praha

Nejvyšší dovolená rychlost: 90 km/h

I/38 - L | km 73 - 72 | ID 12720



Návrh opatření: Systematické opatření I. (instalace deformačních prvků, ochránění, zešíkmení, zrušení)

Poznámka: -

Náročnost realizace: **Složité řešení**

BEZPEČNOSTNÍ DEFICIT

Pevná překážka

KATEGORIE

⊙ 2x - Tuhé čelo trubního propustku pod - sjezdem / samostatným sjezdem

Poznámka: -

ZÁVAŽNOST RIZIKA: **VYSOKÁ**

LOKALIZACE

GPS: N: 50° 6' 15.633" E: 15° 8' 34.017"

Staničení: km 72,735

Lokalita: Extravilán

Odpovědný správce: Závod Praha

Nejvyšší dovolená rychlost: 90 km/h

I/38 - L | km 73 - 72 | ID 12721



Návrh opatření: Odstranění

Poznámka: -

Náročnost realizace: **Administrativní řešení**

BEZPEČNOSTNÍ DEFICIT

Pevná překážka

KATEGORIE

⊙ 1x - Strom

Poznámka: -

ZÁVAŽNOST RIZIKA: **VYSOKÁ**

LOKALIZACE

GPS: N: 50° 06' 16.147" E: 15° 08' 33.447"

Staničení: km 72,714

Lokalita: Extravilán

Odpovědný správce: Závod Praha

Nejvyšší dovolená rychlost: 90 km/h

I/38 - L | km 73 - 72 | ID 12722



Návrh opatření: Odstranění

Poznámka: -

Náročnost realizace: **Jednoduché řešení**

BEZPEČNOSTNÍ DEFICIT

Pevná překážka

KATEGORIE

⊙ 3x - Vzrostlá zeleň (průměr kmene do 0,1 m)

Poznámka: Vzrostlá zeleň nacházející se v blízkosti PK primárně představuje riziko do budoucna.

ZÁVAŽNOST RIZIKA: **NÍZKÁ**

LOKALIZACE

GPS: N: 50° 06' 16.488" E: 15° 08' 32.935"

Staničení: km 72,701

Lokalita: Extravilán

Odpovědný správce: Závod Praha

Nejvyšší dovolená rychlost: 90 km/h

I/38 - L | km 73 - 72 | ID 12723



Návrh opatření: Odstranění

Poznámka: -

Náročnost realizace: **Administrativní řešení**

BEZPEČNOSTNÍ DEFICIT

Pevná překážka

KATEGORIE

⊙ 1x - Strom

Poznámka: -

ZÁVAŽNOST RIZIKA: **VYSOKÁ**

LOKALIZACE

GPS: N: 50° 06' 18.470" E: 15° 08' 30.106"

Staničení: km 72,617

Lokalita: Extravilán

Odpovědný správce: Závod Praha

Nejvyšší dovolená rychlost: 90 km/h

I/38 - L | km 73 - 72 | ID 12725



Návrh opatření: Realizace, oprava SDZ

Poznámka: -

Náročnost realizace: **Administrativní řešení**

BEZPEČNOSTNÍ DEFICIT

Sjezd / samostatný sjezd / parkoviště

KATEGORIE

⊙ 1x - Neadekvátně vyznačené parkoviště nebo ČSPH (např. absence, resp. chybné provedení SDZ nebo VDZ)
Poznámka: Absence SDZ IP 19 s piktogramem ČSPH.

ZÁVAŽNOST RIZIKA: **NÍZKÁ**

LOKALIZACE

GPS: N: 50° 06' 21.356" E: 15° 08' 25.766"

Staničení: km 72,495

Lokalita: Extravilán

Odpovědný správce: Závod Praha

Nejvyšší dovolená rychlost: 90 km/h

I/38 - L | km 73 - 72 | ID 12726



Návrh opatření: Příčné odsunutí do větší vzdálenosti od PK / ochrana zádržným zařízením

Poznámka: -

Náročnost realizace: **Administrativní řešení**

BEZPEČNOSTNÍ DEFICIT

Reklamní zařízení

KATEGORIE

⊙ 1x - Totem čerpací stanice pohonných hmot

Poznámka: -

ZÁVAŽNOST RIZIKA: **STŘEDNÍ**

LOKALIZACE

GPS: N: 50° 06' 24.542" E: 15° 08' 21.662"

Staničení: km 72,368

Lokalita: Extravilán

Odpovědný správce: Závod Praha

Nejvyšší dovolená rychlost: 90 km/h

I/38 - L | km 73 - 72 | ID 12727



Návrh opatření: Odstranění

Poznámka: -

Náročnost realizace: **Administrativní řešení**

BEZPEČNOSTNÍ DEFICIT

Reklamní zařízení

KATEGORIE

⊙ 1x - Reklamní zařízení na deformovatelné konstrukci

Poznámka: -

ZÁVAŽNOST RIZIKA: **NIZKÁ**

LOKALIZACE

GPS: N: 50° 06' 25.762" E: 15° 08' 19.750"

Staničení: km 72,314

Lokalita: Extravilán

Odpovědný správce: Závod Praha

Nejvyšší dovolená rychlost: 90 km/h

I/38 - L | km 73 - 72 | ID 12728



Návrh opatření: Odstranění, ochrana svodidly
Poznámka: V případě ochrany svodidly lze adekvátně prodloužit stávající svodidla.
Náročnost realizace: **Administrativní řešení**

BEZPEČNOSTNÍ DEFICIT

Pevná překážka

KATEGORIE

↔ 90 m - Stromy, vzrostlá zeleň

Poznámka: -

ZÁVAŽNOST RIZIKA: **VYSOKÁ**

LOKALIZACE

GPS: N: 50° 06' 27. 409" E: 15° 08' 17. 684"

Staničení: km 72,247

Lokalita: Extravilán

Odpovědný správce: Závod Praha

Nejvyšší dovolená rychlost: 90 km/h

I/38 - L | km 73 - 72 | ID 12729



Návrh opatření: Odstranění, ochrana svodidly
Poznámka: V případě ochrany svodidly lze adekvátně prodloužit stávající svodidlo a realizovat jeho směrové vychýlení.
Náročnost realizace: **Administrativní řešení**

BEZPEČNOSTNÍ DEFICIT

Pevná překážka

KATEGORIE

⊙ 1x - Stromy, vzrostlá zeleň

Poznámka: Riziko zejména pro vozidla jedoucí v protisměru.

ZÁVAŽNOST RIZIKA: **STŘEDNÍ**

LOKALIZACE

GPS: N: 50° 06' 31. 611" E: 15° 08' 11. 461"

Staničení: km 72,070

Lokalita: Extravilán

Odpovědný správce: Závod Praha

Nejvyšší dovolená rychlost: 90 km/h

I/38 - L | km 73 - 72 | ID 12730



Návrh opatření: Odstranění, ochrana svodidly
Poznámka: V případě ochrany svodidly lze adekvátně prodloužit stávající svodidlo a realizovat jeho směrové vychýlení.
Náročnost realizace: **Administrativní řešení**

BEZPEČNOSTNÍ DEFICIT

Pevná překážka

KATEGORIE

↔ 45 m - Stromy, vzrostlá zeleň

Poznámka: -

ZÁVAŽNOST RIZIKA: **VYSOKÁ**

LOKALIZACE

GPS: N: 50° 06' 32.082" E: 15° 08' 10.804"

Staničení: km 72,048

Lokalita: Extravilán

Odpovědný správce: Závod Praha

Nejvyšší dovolená rychlost: 90 km/h

I/38 - L | km 73 - 72 | ID 13902



Návrh opatření: Realizace SDZ, resp. VDZ umožňující předjíždění
Poznámka: V daném směru jízdy nahradit VDZ V 1a za V 3, které bude umožňovat předjíždění vozidlům jedoucím ve směru proti staničení.
Náročnost realizace: **Administrativní řešení**

BEZPEČNOSTNÍ DEFICIT

Opatření pro zvýšení plynulosti provozu

KATEGORIE

↔ 625 m - NENÍ DEFICIT - Charakter komunikace a okolí umožňuje předjíždění vozidel, při zachování adekvátní úrovně bezpečnosti silničního provozu

Poznámka: -

ZÁVAŽNOST RIZIKA: **NÍZKÁ**

LOKALIZACE

GPS: N: 50° 6' 32.908" E: 15° 8' 9.178"

Staničení: km 72,000

Lokalita: Extravilán

Odpovědný správce: Závod Praha

Nejvyšší dovolená rychlost: 90 km/h

I/38 - L | km 72 - 71 | ID 12731



Návrh opatření: Realizace změny

Poznámka: Odstranění SDZ.

Náročnost realizace: **Jednoduché řešení**

BEZPEČNOSTNÍ DEFICIT

Mezikřižovatkový úsek

KATEGORIE

⊙ 1x - Současné provedení SDZ neodpovídá platnému znění vyhlášky č. 104/1997 Sb., kterou se provádí zákon o pozemních komunikacích

Poznámka: SDZ IJ 15 bylo zrušeno.

ZÁVAŽNOST RIZIKA: **NIZKÁ**

LOKALIZACE

GPS: N: 50° 06' 35. 489" E: 15° 08' 05. 788"

Staničení: km 71,905

Lokalita: Extravilán

Odpovědný správce: Závod Praha

Nejvyšší dovolená rychlost: 90 km/h

I/38 - L | km 72 - 71 | ID 12732



Návrh opatření: Odstranění, ochrana svodidly

Poznámka: V případě ochrany svodidly lze adekvátně prodloužit stávající svodidla.

Náročnost realizace: **Administrativní řešení**

BEZPEČNOSTNÍ DEFICIT

Pevná překážka

KATEGORIE

↔ 120 m - Stromy, vzrostlá zeleň

Poznámka: -

ZÁVAŽNOST RIZIKA: **VYSOKÁ**

LOKALIZACE

GPS: N: 50° 06' 39. 485" E: 15° 08' 00. 216"

Staničení: km 71,737

Lokalita: Extravilán

Odpovědný správce: Závod Praha

Nejvyšší dovolená rychlost: 90 km/h

I/38 - L | km 72 - 71 | ID 12733



Návrh opatření: Náprava provedení VDZ
Poznámka: Náprava VDZ na V 4.
Náročnost realizace: **Jednoduché řešení**

BEZPEČNOSTNÍ DEFICIT

Sjezd / samostatný sjezd / parkoviště

KATEGORIE

⊙ 1x - Neadekvátní provedení, resp. umístění VDZ
Poznámka: Chybné provedení VDZ v místě sjezdu.

ZÁVAŽNOST RIZIKA: **NÍZKÁ**

LOKALIZACE

GPS: N: 50° 06' 42. 318" E: 15° 07' 56. 006"
Staničení: km 71,618
Lokalita: Extravilán
Odpovědný správce: Závod Praha
Nejvyšší dovolená rychlost: 90 km/h

I/38 - L | km 72 - 71 | ID 12734



Návrh opatření: Systematické opatření II.
Poznámka: -
Náročnost realizace: **Složitě řešení**

BEZPEČNOSTNÍ DEFICIT

Autobusová zastávka

KATEGORIE

⊙ 1x - Absence nebo opotřebované VDZ
⊙ 1x - Nevhodný typ zastávky (zastávka se nachází v jízdním pruhu)
⊙ 1x - Neadekvátní podmínky pro pěší - krátká / neadekvátně provedená nástupní hrana a absence návaznosti na pěší infrastrukturu
Poznámka: Absence VDZ V 11a. Autobusová zastávka se nachází v místě sjezdu, může docházet k rizikovému průpletu.

ZÁVAŽNOST RIZIKA: **VYSOKÁ**

LOKALIZACE

GPS: N: 50° 06' 42. 475" E: 15° 07' 55. 862"
Staničení: km 71,611
Lokalita: Extravilán
Odpovědný správce: Závod Praha
Nejvyšší dovolená rychlost: 90 km/h

I/38 - L | km 72 - 71 | ID 12735



Návrh opatření: Odstranění, ochrana svodidly
Poznámka: V případě ochrany svodidly lze adekvátně prodloužit stávající svodidlo a realizovat jeho směrové vychýlení.
Náročnost realizace: **Administrativní řešení**

BEZPEČNOSTNÍ DEFICIT

Pevná překážka

KATEGORIE

↔ 10 m - Stromy, vzrostlá zeleň

Poznámka: -

ZÁVAŽNOST RIZIKA: **VYSOKÁ**

LOKALIZACE

GPS: N: 50° 06' 42.655" E: 15° 07' 55.770"

Staničení: km 71,406

Lokalita: Extravilán

Odpovědný správce: Závod Praha

Nejvyšší dovolená rychlost: 90 km/h

I/38 - L | km 72 - 71 | ID 12738



Návrh opatření: Náprava provedení SDZ
Poznámka: -
Náročnost realizace: **Administrativní řešení**

BEZPEČNOSTNÍ DEFICIT

Křižovatka

KATEGORIE

⊙ 1x - Neadekvátní provedení SDZ

Poznámka: SDZ P 1 s dodatkovou tabulkou E 2b neodpovídá tvaru křižovatky.

ZÁVAŽNOST RIZIKA: **NÍZKÁ**

LOKALIZACE

GPS: N: 50° 06' 49.132" E: 15° 07' 46.570"

Staničení: km 71,336

Lokalita: Extravilán

Odpovědný správce: Závod Praha

Nejvyšší dovolená rychlost: 90 km/h

I/38 - L | km 72 - 71 | ID 12736



Návrh opatření: Náprava provedení VDZ
Poznámka: Náprava VDZ na V 4.
Náročnost realizace: **Jednoduché řešení**

BEZPEČNOSTNÍ DEFICIT

Sjezd / samostatný sjezd / parkoviště

KATEGORIE

⊙ 1x - Neadekvátní provedení, resp. umístění VDZ

Poznámka: Chybné provedení VDZ v místě sjezdu a VDZ oddělující jízdní pruhy.

ZÁVAŽNOST RIZIKA: **NÍZKÁ**

LOKALIZACE

GPS: N: 50° 06' 51.583" E: 15° 07' 42.858"

Staničení: km 71,228

Lokalita: Extravilán

Odpovědný správce: Závod Praha

Nejvyšší dovolená rychlost: 90 km/h

I/38 - L | km 71 - 70 | ID 10246



Návrh opatření: Náprava provedení SDZ
Poznámka: SDZ A 24 musí být dočasně odstraněno nebo otočeno o 90° mimo období, kdy hrozí výskyt náledí.
Náročnost realizace: **Jednoduché řešení**

BEZPEČNOSTNÍ DEFICIT

Mezikřižovatkový úsek

KATEGORIE

⊙ 1x - Neadekvátní umístění SDZ

Poznámka: Nevhodné umístění SDZ A 24.

ZÁVAŽNOST RIZIKA: **NÍZKÁ**

LOKALIZACE

GPS: N: 50° 07' 01.507" E: 15° 07' 33.069"

Staničení: km 70,856

Lokalita: Extravilán

Odpovědný správce: Závod Praha

Nejvyšší dovolená rychlost: 90 km/h

I/38 - L | km 71 - 70 | ID 10253



Návrh opatření: Realizace údržby v podobě odstranění zeleně
Poznámka: -
Náročnost realizace: **Jednoduché řešení**

BEZPEČNOSTNÍ DEFICIT

Křižovatka

KATEGORIE

⊙ 1x - Zakryté nebo nepřehledné SDZ
Poznámka: Zakryté SDZ IS 1f a IS 3a.

ZÁVAŽNOST RIZIKA: **NÍZKÁ**

LOKALIZACE

GPS: N: 50° 07' 06. 253" E: 15° 07' 28. 608"
Staničení: km 70,687
Lokalita: Extravilán
Odpovědný správce: Závod Praha
Nejvyšší dovolená rychlost: 90 km/h

I/38 - L | km 71 - 70 | ID 10259



Návrh opatření: Náprava provedení SDZ
Poznámka: Současně realizace VDZ.
Náročnost realizace: **Administrativní řešení**

BEZPEČNOSTNÍ DEFICIT

Křižovatka

KATEGORIE

⊙ 1x - Neadekvátní stav SDZ
⊙ 1x - Absence nebo opotřebované VDZ
Poznámka: Nedodržení minimální výškové vzdálenosti SDZ P 4 od nivelety PK. Absence VDZ V 13.

ZÁVAŽNOST RIZIKA: **STŘEDNÍ**

LOKALIZACE

GPS: N: 50° 7' 11. 757" E: 15° 7' 21. 361"
Staničení: km 70,467
Lokalita: Extravilán
Odpovědný správce: Závod Praha
Nejvyšší dovolená rychlost: 90 km/h

I/38 - L | km 71 - 70 | ID 10261



Návrh opatření: Odstranění, ochrana svodidly
Poznámka: V případě ochrany svodidly lze adekvátně prodloužit stávající svodidla.
Náročnost realizace: **Administrativní řešení**

BEZPEČNOSTNÍ DEFICIT

Pevná překážka

KATEGORIE

↔ 50 m - Stromy, vzrostlá zeleň

Poznámka: -

ZÁVAŽNOST RIZIKA: **VYSOKÁ**

LOKALIZACE

GPS: N: 50° 07' 16.689" E: 15° 07' 09.503"

Staničení: km 70,193

Lokalita: Extravilán

Odpovědný správce: Závod Praha

Nejvyšší dovolená rychlost: 90 km/h

I/38 - L | km 71 - 70 | ID 10263



Návrh opatření: Odstranění, ochrana svodidly
Poznámka: V případě ochrany svodidly lze adekvátně prodloužit a vychýlit stávající svodidlo.
Náročnost realizace: **Administrativní řešení**

BEZPEČNOSTNÍ DEFICIT

Pevná překážka

KATEGORIE

⊙ 1x - Stromy, vzrostlá zeleň

Poznámka: -

ZÁVAŽNOST RIZIKA: **VYSOKÁ**

LOKALIZACE

GPS: N: 50° 7' 17.837" E: 15° 7' 6.823"

Staničení: km 70,132

Lokalita: Extravilán

Odpovědný správce: Závod Praha

Nejvyšší dovolená rychlost: 90 km/h

I/38 - L | km 70 - 69 | ID 10273



Návrh opatření: Realizace údržby v podobě odstranění zeleně
Poznámka: -
Náročnost realizace: **Jednoduché řešení**

BEZPEČNOSTNÍ DEFICIT

Mezikřižovatkový úsek

KATEGORIE

⊙ 1x - Zakryté nebo nepřehledné SDZ

Poznámka: SDZ IP 22 zakryto zelení.

ZÁVAŽNOST RIZIKA: **NÍZKÁ**

LOKALIZACE

GPS: N: 50° 07' 23. 047" E: 15° 06' 54. 785"

Staničení: km 69,841

Lokalita: Extravilán

Odpovědný správce: Závod Praha

Nejvyšší dovolená rychlost: 90 km/h

I/38 - L | km 70 - 69 | ID 10274



Návrh opatření: Realizace, oprava SDZ
Poznámka: -
Náročnost realizace: **Administrativní řešení**

BEZPEČNOSTNÍ DEFICIT

Křižovatka

KATEGORIE

⊙ 1x - Absence SDZ nebo dopravního zařízení

Poznámka: Absence SDZ P 1 v adekvátní vzdálenosti před předemtnou křižovatkou.

ZÁVAŽNOST RIZIKA: **NÍZKÁ**

LOKALIZACE

GPS: N: 50° 07' 26. 465" E: 15° 06' 46. 809"

Staničení: km 69,661

Lokalita: Extravilán

Odpovědný správce: Závod Praha

Nejvyšší dovolená rychlost: 90 km/h

I/38 - L | km 70 - 69 | ID 10276



Návrh opatření: Odstranění

Poznámka: -

Náročnost realizace: **Administrativní řešení**

BEZPEČNOSTNÍ DEFICIT

Pevná překážka

KATEGORIE

⊙ 1x - Strom

Poznámka: Strom se nachází na vnější straně příkopu.

ZÁVAŽNOST RIZIKA: **STŘEDNÍ**

LOKALIZACE

GPS: N: 50° 07' 33. 052" E: 15° 06' 32. 320"

Staničení: km 69,300

Lokalita: Extravilán

Odpovědný správce: Závod Praha

Nejvyšší dovolená rychlost: 90 km/h

I/38 - L | km 70 - 69 | ID 10275



Návrh opatření: Náprava provedení zádržného zařízení

Poznámka: Směrové vychýlení výškového náběhu svodidla a jeho pevné zavázání do svahu.

Náročnost realizace: **Jednoduché řešení**

BEZPEČNOSTNÍ DEFICIT

Zádržné zařízení

KATEGORIE

⊙ 1x - Neadekvátně realizovaný začátek / konec svodidel

Poznámka: Současné provedení není z pohledu nové koncepce začátku svodidel metodicky správně, avšak zároveň nepředstavuje deficit. Lze tedy níže uvedené sanační opatření chápat jako doporučení zhotovitelského týmu.

ZÁVAŽNOST RIZIKA: **NÍZKÁ**

LOKALIZACE

GPS: N: 50° 07' 33. 785" E: 15° 06' 30. 698"

Staničení: km 69,257

Lokalita: Extravilán

Odpovědný správce: Závod Praha

Nejvyšší dovolená rychlost: 90 km/h

I/38 - L | km 70 - 69 | ID 10277



Návrh opatření: Odstranění

Poznámka: -

Náročnost realizace: **Jednoduché řešení**

BEZPEČNOSTNÍ DEFICIT

Pevná překážka

KATEGORIE

↔ 275 m - Vzrostlá zeleň (průměr kmene do 0,1 m)

Poznámka: Vzrostlá zeleň nacházející se v blízkosti PK primárně představuje riziko do budoucna.

ZÁVAŽNOST RIZIKA: **NÍZKA**

LOKALIZACE

GPS: N: 50° 07' 36.945" E: 15° 06' 23.562"

Staničení: km 69,088

Lokalita: Extravilán

Odpovědný správce: Závod Praha

Nejvyšší dovolená rychlost: 90 km/h

I/38 - L | km 69 - 68 | ID 10279



Návrh opatření: Odstranění

Poznámka: -

Náročnost realizace: **Administrativní řešení**

BEZPEČNOSTNÍ DEFICIT

Reklamní zařízení

KATEGORIE

⊙ 1x - Reklamní zařízení (rušivý efekt na účastníky silničního provozu)

Poznámka: -

ZÁVAŽNOST RIZIKA: **NÍZKA**

LOKALIZACE

GPS: N: 50° 07' 45.085" E: 15° 06' 08.396"

Staničení: km 68,690

Lokalita: Extravilán

Odpovědný správce: Závod Praha

Nejvyšší dovolená rychlost: 70 km/h

I/38 - L | km 69 - 68 | ID 10280



Návrh opatření: Odstranění, ochrana svodidly
Poznámka: -
Náročnost realizace: **Administrativní řešení**

BEZPEČNOSTNÍ DEFICIT

Pevná překážka

KATEGORIE

↔ 270 m - Stromy, vzrostlá zeleň

Poznámka: -

ZÁVAŽNOST RIZIKA: **STŘEDNÍ**

LOKALIZACE

GPS: N: 50° 07' 44.871" E: 15° 06' 07.430"

Staničení: km 68,682

Lokalita: Extravilán

Odpovědný správce: Závod Praha

Nejvyšší dovolená rychlost: 70 km/h

I/38 - L | km 69 - 68 | ID 10282



Návrh opatření: Odstranění
Poznámka: -
Náročnost realizace: **Administrativní řešení**

BEZPEČNOSTNÍ DEFICIT

Reklamní zařízení

KATEGORIE

⊙ 1x - Reklamní zařízení (rušivý efekt na účastníky silničního provozu)

Poznámka: -

ZÁVAŽNOST RIZIKA: **NÍZKÁ**

LOKALIZACE

GPS: N: 50° 07' 52.587" E: 15° 05' 59.822"

Staničení: km 68,393

Lokalita: Poděbrady - Přední Lhota

Odpovědný správce: Závod Praha

Nejvyšší dovolená rychlost: 50 km/h

I/38 - L | km 69 - 68 | ID 10283



Návrh opatření: Odstranění

Poznámka: -

Náročnost realizace: **Administrativní řešení**

BEZPEČNOSTNÍ DEFICIT

Reklamní zařízení

KATEGORIE

⊙ 1x - Reklamní zařízení (rušivý efekt na účastníky silničního provozu)

Poznámka: -

ZÁVAŽNOST RIZIKA: NÍZKA

LOKALIZACE

GPS: N: 50° 07' 55.954" E: 15° 05' 57.803"

Staničení: km 68,281

Lokalita: Poděbrady - Přední Lhota

Odpovědný správce: Závod Praha

Nejvyšší dovolená rychlost: 50 km/h

I/38 - L | km 69 - 68 | ID 10284



Návrh opatření: Odstranění

Poznámka: -

Náročnost realizace: **Administrativní řešení**

BEZPEČNOSTNÍ DEFICIT

Reklamní zařízení

KATEGORIE

⊙ 7x - Reklamní zařízení (rušivý efekt na účastníky silničního provozu)

Poznámka: -

ZÁVAŽNOST RIZIKA: NÍZKA

LOKALIZACE

GPS: N: 50° 07' 58.250" E: 15° 05' 55.858"

Staničení: km 68,203

Lokalita: Poděbrady - Přední Lhota

Odpovědný správce: Závod Praha

Nejvyšší dovolená rychlost: 50 km/h

I/38 - L | km 69 - 68 | ID 10285



Návrh opatření: Vytvoření bezpečného stání pro VHD

Poznámka: -

Náročnost realizace: **Složitě řešení**

BEZPEČNOSTNÍ DEFICIT

Autobusová zastávka

KATEGORIE

- ⊙ 1x - Absence nebo opotřebované VDZ
 - ⊙ 1x - Nevhodné uspořádání zastávky - chybí fyzické oddělení
- Poznámka:** Absence VDZ V 11a, V 12a. V daném úseku intenzita přesahuje RPD1 8 tis. voz/24h.

ZÁVAŽNOST RIZIKA: **NIZKÁ**

LOKALIZACE

GPS: N: 50° 08' 05.179" E: 15° 05' 50.465"

Staničení: km 68,013

Lokalita: Poděbrady - Přední Lhota

Odpovědný správce: Závod Praha

Nejvyšší dovolená rychlost: 50 km/h

I/38 - L | km 68 - 67 | ID 10286



Návrh opatření: Realizace, oprava SDZ

Poznámka: -

Náročnost realizace: **Jednoduché řešení**

BEZPEČNOSTNÍ DEFICIT

Křižovatka

KATEGORIE

- ⊙ 1x - Neadekvátní stav SDZ
- Poznámka:** Ohnuté SDZ B 1.

ZÁVAŽNOST RIZIKA: **NIZKÁ**

LOKALIZACE

GPS: N: 50° 8' 7.927" E: 15° 5' 48.843"

Staničení: km 67,920

Lokalita: Poděbrady - Přední Lhota

Odpovědný správce: Závod Praha

Nejvyšší dovolená rychlost: 50 km/h

I/38 - L | km 68 - 67 | ID 10287



Návrh opatření: Odstranění

Poznámka: -

Náročnost realizace: **Administrativní řešení**

BEZPEČNOSTNÍ DEFICIT

Reklamní zařízení

KATEGORIE

⊙ 2x - Reklamní zařízení (rušivý efekt na účastníky silničního provozu)

Poznámka: -

ZÁVAŽNOST RIZIKA: NÍZKA

LOKALIZACE

GPS: N: 50° 08' 08.580" E: 15° 05' 48.123"

Staničení: km 67,895

Lokalita: Poděbrady - Přední Lhota

Odpovědný správce: Závod Praha

Nejvyšší dovolená rychlost: 50 km/h

I/38 - L | km 68 - 67 | ID 10288



Návrh opatření: Náprava provedení SDZ

Poznámka: Umístění SDZ ve vzdálenosti do 25 m od křižovatky a v adekvátní výšce dle TP 65.

Náročnost realizace: **Administrativní řešení**

BEZPEČNOSTNÍ DEFICIT

Křižovatka

KATEGORIE

⊙ 1x - Neadekvátní umístění SDZ

⊙ 1x - Neadekvátní provedení SDZ

Poznámka: SDZ P 2 je vzdálené od křižovatky 40 m.

Nedodržení minimální výšky umístění SDZ P 2, B 24a, E 9 a E 15.

ZÁVAŽNOST RIZIKA: NÍZKA

LOKALIZACE

GPS: N: 50° 08' 09.165" E: 15° 05' 47.399"

Staničení: km 67,874

Lokalita: Poděbrady - Přední Lhota

Odpovědný správce: Závod Praha

Nejvyšší dovolená rychlost: 50 km/h

I/38 - L | km 68 - 67 | ID 10289



Návrh opatření: Vytvoření adekvátních podmínek pro pěší

Poznámka: -

Náročnost realizace: **Složité řešení**

BEZPEČNOSTNÍ DEFICIT

Přístupové podmínky pro chodce

KATEGORIE

↔ 115 m - Chodník vůči vozovce v neadekvátní výškové poloze (nedostatečně vyvýšený)

Poznámka: -

ZÁVAŽNOST RIZIKA: **STŘEDNÍ**

LOKALIZACE

GPS: N: 50° 08' 11.124" E: 15° 05' 46.158"

Staničení: km 67,809

Lokalita: Poděbrady - Přední Lhota

Odpovědný správce: Závod Praha

Nejvyšší dovolená rychlost: 50 km/h

I/38 - L | km 68 - 67 | ID 10290



Návrh opatření: Vytvoření bezpečného stání pro VHD

Poznámka: -

Náročnost realizace: **Složité řešení**

BEZPEČNOSTNÍ DEFICIT

Autobusová zastávka

KATEGORIE

⊙ 1x - Absence nebo opotřebované VDZ

⊙ 1x - Nevhodné uspořádání zastávky - chybí fyzické oddělení

Poznámka: Absence VDZ V 11a, V 12a. V daném úseku intenzita přesahuje RPD1 8 tis. voz/24h.

ZÁVAŽNOST RIZIKA: **NÍZKÁ**

LOKALIZACE

GPS: N: 50° 08' 15.410" E: 15° 05' 43.488"

Staničení: km 67,666

Lokalita: Poděbrady - Přední Lhota

Odpovědný správce: Závod Praha

Nejvyšší dovolená rychlost: 50 km/h

I/38 - L | km 68 - 67 | ID 10291



Návrh opatření: Odstranění, ochrana svodidly
Poznámka: -
Náročnost realizace: **Administrativní řešení**

BEZPEČNOSTNÍ DEFICIT

Pevná překážka

KATEGORIE

↔ 360 m - Stromořadí

Poznámka: -

ZÁVAŽNOST RIZIKA: **VYSOKÁ**

LOKALIZACE

GPS: N: 50° 8' 17.771" E: 15° 5' 42.426"

Staničení: km 67,588

Lokalita: Extravilán

Odpovědný správce: Závod Praha

Nejvyšší dovolená rychlost: 90 km/h

I/38 - L | km 68 - 67 | ID 10292



Návrh opatření: Systematické opatření I. (instalace deformačních prvků, ochránění, zešíkmení, zrušení)
Poznámka: -
Náročnost realizace: **Složité řešení**

BEZPEČNOSTNÍ DEFICIT

Pevná překážka

KATEGORIE

⊙ 2x - Tuhé čelo trubního propustku pod - sjezdem / samostatným sjezdem

Poznámka: -

ZÁVAŽNOST RIZIKA: **VYSOKÁ**

LOKALIZACE

GPS: N: 50° 08' 29.591" E: 15° 05' 35.855"

Staničení: km 67,201

Lokalita: Extravilán

Odpovědný správce: Závod Praha

Nejvyšší dovolená rychlost: 90 km/h

I/38 - L | km 68 - 67 | ID 10293



Návrh opatření: Odstranění, ochrana svodidly
Poznámka: -
Náročnost realizace: **Administrativní řešení**

BEZPEČNOSTNÍ DEFICIT

Pevná překážka

KATEGORIE

↔ 135 m - Stromořadí

Poznámka: -

ZÁVAŽNOST RIZIKA: **VYSOKÁ**

LOKALIZACE

GPS: N: 50° 08' 30.578" E: 15° 05' 35.416"

Staničení: km 67,168

Lokalita: Extravilán

Odpovědný správce: Závod Praha

Nejvyšší dovolená rychlost: 90 km/h

I/38 - L | km 68 - 67 | ID 10294



Návrh opatření: Odstranění, ochrana svodidly
Poznámka: -
Náročnost realizace: **Administrativní řešení**

BEZPEČNOSTNÍ DEFICIT

Pevná překážka

KATEGORIE

↔ 175 m - Stromořadí

Poznámka: -

ZÁVAŽNOST RIZIKA: **VYSOKÁ**

LOKALIZACE

GPS: N: 50° 08' 35.074" E: 15° 05' 32.906"

Staničení: km 67,020

Lokalita: Extravilán

Odpovědný správce: Závod Praha

Nejvyšší dovolená rychlost: 90 km/h

I/38 - L | km 67 - 66 | ID 10295



Návrh opatření: Odstranění, ochrana svodidly
Poznámka: -
Náročnost realizace: **Administrativní řešení**

BEZPEČNOSTNÍ DEFICIT

Pevná překážka

KATEGORIE

↔ 460 m - Stromořadí

Poznámka: -

ZÁVAŽNOST RIZIKA: **VYSOKÁ**

LOKALIZACE

GPS: N: 50° 08' 42.197" E: 15° 05' 29.062"

Staničení: km 66,787

Lokalita: Extravilán

Odpovědný správce: Závod Praha

Nejvyšší dovolená rychlost: 90 km/h

I/38 - L | km 66 - 65 | ID 10296



Návrh opatření: Odstranění, ochrana svodidly
Poznámka: -
Náročnost realizace: **Administrativní řešení**

BEZPEČNOSTNÍ DEFICIT

Pevná překážka

KATEGORIE

↔ 975 m - Stromy, vzrostlá zeleň

Poznámka: -

ZÁVAŽNOST RIZIKA: **VYSOKÁ**

LOKALIZACE

GPS: N: 50° 09' 08.063" E: 15° 05' 15.482"

Staničení: km 65,942

Lokalita: Extravilán

Odpovědný správce: Závod Praha

Nejvyšší dovolená rychlost: 90 km/h

I/38 - L | km 66 - 65 | ID 10297



Návrh opatření: Odstranění

Poznámka: -

Náročnost realizace: **Administrativní řešení**

BEZPEČNOSTNÍ DEFICIT

Reklamní zařízení

KATEGORIE

⊙ 2x - Reklamní zařízení (rušivý efekt na účastníky silničního provozu)

Poznámka: -

ZÁVAŽNOST RIZIKA: NÍZKÁ

LOKALIZACE

GPS: N: 50° 09' 29.769" E: 15° 05' 13.382"

Staničení: km 65,260

Lokalita: Extravilán

Odpovědný správce: Závod Praha

Nejvyšší dovolená rychlost: 90 km/h

I/38 - L | km 65 - 64 | ID 16219



Návrh opatření: Odstranění a nahrazení svodidlem s vyšší úrovní zadržení

Poznámka: -

Náročnost realizace: **Administrativní řešení**

BEZPEČNOSTNÍ DEFICIT

Zadržné zařízení

KATEGORIE

⊙ 1x - Nedodržení min. vzdálenosti 1,0 m za svodidlem

Poznámka: -

ZÁVAŽNOST RIZIKA: NÍZKÁ

LOKALIZACE

GPS: N: 50° 9' 54.364" E: 15° 5' 22.12"

Staničení: km 64,463

Lokalita: Extravilán

Odpovědný správce: Závod Praha

Nejvyšší dovolená rychlost: 90 km/h

I/38 - L | km 65 - 64 | ID 16220



Návrh opatření: Odstranění a nahrazení svodidlem s vyšší úrovní zadržení

Poznámka: -

Náročnost realizace: **Administrativní řešení**

BEZPEČNOSTNÍ DEFICIT

Zadržné zařízení

KATEGORIE

⊙ 1x - Nedodržení min. vzdálenosti 1,0 m za svodidlem

Poznámka: -

ZÁVAŽNOST RIZIKA: **NÍZKÁ**

LOKALIZACE

GPS: N: 50° 9' 58.328" E: 15° 5' 24.583"

Staničení: km 64,330

Lokalita: Extravilán

Odpovědný správce: Závod Praha

Nejvyšší dovolená rychlost: 90 km/h

I/38 - L | km 63 - 62 | ID 10299



Návrh opatření: Odstranění

Poznámka: -

Náročnost realizace: **Jednoduché řešení**

BEZPEČNOSTNÍ DEFICIT

Pevná překážka

KATEGORIE

↔ 150 m - Vzrostlá zeleň (průměr kmene do 0,1 m)

Poznámka: Vzrostlá zeleň nacházející se v blízkosti PK primárně představuje riziko do budoucna.

ZÁVAŽNOST RIZIKA: **NÍZKÁ**

LOKALIZACE

GPS: N: 50° 10' 42.899" E: 15° 05' 06.275"

Staničení: km 62,672

Lokalita: Extravilán

Odpovědný správce: Závod Praha

Nejvyšší dovolená rychlost: 90 km/h

I/38 - L | km 62 - 61 | ID 10301



Návrh opatření: Odstranění

Poznámka: -

Náročnost realizace: **Jednoduché řešení**

BEZPEČNOSTNÍ DEFICIT

Pevná překážka

KATEGORIE

↔ 110 m - Vzrostlá zeleň (průměr kmene do 0,1 m)

Poznámka: Vzrostlá zeleň nacházející se v blízkosti PK primárně představuje riziko do budoucna.

ZÁVAŽNOST RIZIKA: **NÍZKÁ**

LOKALIZACE

GPS: N: 50° 10' 59.131" E: 15° 4' 43.221"

Staničení: km 61,944

Lokalita: Extravilán

Odpovědný správce: Závod Praha

Nejvyšší dovolená rychlost: 90 km/h

I/38 - L | km 62 - 61 | ID 10302



Návrh opatření: Realizace, oprava VDZ

Poznámka: -

Náročnost realizace: **Jednoduché řešení**

BEZPEČNOSTNÍ DEFICIT

Křižovatka

KATEGORIE

⊙ 1x - Absence nebo opotřebované VDZ

Poznámka: Opotřebované VDZ V 2b, V 13.

ZÁVAŽNOST RIZIKA: **NÍZKÁ**

LOKALIZACE

GPS: N: 50° 11' 14.362" E: 15° 04' 36.636"

Staničení: km 61,454

Lokalita: Extravilán

Odpovědný správce: Závod Praha

Nejvyšší dovolená rychlost: 90 km/h

I/38 - L | km 61 - 60 | ID 10304



Návrh opatření: Odstranění

Poznámka: -

Náročnost realizace: **Jednoduché řešení**

BEZPEČNOSTNÍ DEFICIT

Pevná překážka

KATEGORIE

↔ 65 m - Vzrostlá zeleň (průměr kmene do 0,1 m)

Poznámka: Vzrostlá zeleň nacházející se v blízkosti PK primárně představuje riziko do budoucna.

ZÁVAŽNOST RIZIKA: **NÍZKA**

LOKALIZACE

GPS: N: 50° 11' 35.085" E: 15° 04' 11.593"

Staničení: km 60,632

Lokalita: Extravilán

Odpovědný správce: Závod Praha

Nejvyšší dovolená rychlost: 90 km/h

I/38 - L | km 61 - 60 | ID 10305



Návrh opatření: Odstranění

Poznámka: -

Náročnost realizace: **Jednoduché řešení**

BEZPEČNOSTNÍ DEFICIT

Pevná překážka

KATEGORIE

↔ 945 m - Vzrostlá zeleň (průměr kmene do 0,1 m)

Poznámka: Vzrostlá zeleň nacházející se v blízkosti PK primárně představuje riziko do budoucna.

ZÁVAŽNOST RIZIKA: **NÍZKA**

LOKALIZACE

GPS: N: 50° 11' 37.972" E: 15° 04' 05.109"

Staničení: km 60,474

Lokalita: Extravilán

Odpovědný správce: Závod Praha

Nejvyšší dovolená rychlost: 90 km/h

I/38 - L | km 60 - 59 | ID 10306



Návrh opatření: Realizace úpravy stavebního provedení objektu

Poznámka: -

Náročnost realizace: **Složitě řešení**

BEZPEČNOSTNÍ DEFICIT

Pevná překážka

KATEGORIE

⊙ 1x - Vodohospodářský objekt

Poznámka: -

ZÁVAŽNOST RIZIKA: **STŘEDNÍ**

LOKALIZACE

GPS: N: 50° 11' 51.067" E: 15° 3' 33.573"

Staničení: km 59,729

Lokalita: Extravilán

Odpovědný správce: Závod Praha

Nejvyšší dovolená rychlost: 90 km/h

I/38 - L | km 60 - 59 | ID 10307



Návrh opatření: Realizace úpravy stavebního provedení objektu

Poznámka: -

Náročnost realizace: **Složitě řešení**

BEZPEČNOSTNÍ DEFICIT

Pevná překážka

KATEGORIE

⊙ 1x - Vodohospodářský objekt

Poznámka: -

ZÁVAŽNOST RIZIKA: **STŘEDNÍ**

LOKALIZACE

GPS: N: 50° 11' 51.926" E: 15° 3' 31.56"

Staničení: km 59,679

Lokalita: Extravilán

Odpovědný správce: Závod Praha

Nejvyšší dovolená rychlost: 90 km/h

I/38 - L | km 58 - 57 | ID 10310



Návrh opatření: Vytvoření bezpečného stání pro VHD

Poznámka: -

Náročnost realizace: **Složité řešení**

BEZPEČNOSTNÍ DEFICIT

Autobusová zastávka

KATEGORIE

- ⊙ 1x - Absence nebo opotřebované VDZ
 - ⊙ 1x - Neadekvátní provedení VDZ
 - ⊙ 1x - Nevhodné uspořádání zastávky - chybí fyzické oddělení
 - ⊙ 1x - Neadekvátní podmínky pro pěší - krátká / neadekvátně provedená nástupní hrana
- Poznámka:** Absence VDZ V 12a. Neadekvátní provedení VDZ V 4. V daném úseku intenzita přesahuje RPD1 8 tis. voz/24h.

ZÁVAŽNOST RIZIKA: **STŘEDNÍ**

LOKALIZACE

GPS: N: 50° 12' 28.397" E: 15° 02' 03.420"
Staničení: km 57,544
Lokalita: Nymburk
Odpovědný správce: Závod Praha
Nejvyšší dovolená rychlost: 50 km/h

I/38 - L | km 58 - 57 | ID 10311



Návrh opatření: Odstranění

Poznámka: -

Náročnost realizace: **Administrativní řešení**

BEZPEČNOSTNÍ DEFICIT

Pevná překážka

KATEGORIE

- ⊙ 3x - Strom

Poznámka: -

ZÁVAŽNOST RIZIKA: **VYSOKÁ**

LOKALIZACE

GPS: N: 50° 12' 37.960" E: 15° 01' 59.374"
Staničení: km 57,231
Lokalita: Extravilán
Odpovědný správce: Závod Praha
Nejvyšší dovolená rychlost: 90 km/h

I/38 - L | km 57 - 56 | ID 10314



Návrh opatření: Odstranění, ochrana svodidly
Poznámka: -
Náročnost realizace: **Administrativní řešení**

BEZPEČNOSTNÍ DEFICIT

Pevná překážka

KATEGORIE

↔ 170 m - Stromořadí

Poznámka: -

ZÁVAŽNOST RIZIKA: **VYSOKÁ**

LOKALIZACE

GPS: N: 50° 12' 48.094" E: 15° 01' 55.101"

Staničení: km 56,903

Lokalita: Extravilán

Odpovědný správce: Závod Praha

Nejvyšší dovolená rychlost: 90 km/h

I/38 - L | km 57 - 56 | ID 10315



Návrh opatření: Vytvoření adekvátního přechodu extravilán - intravilán
Poznámka: -
Náročnost realizace: **Složité řešení**

BEZPEČNOSTNÍ DEFICIT

Přechod z extravilánu do intravilánu

KATEGORIE

⊙ 1x - Žádná změna (úprava) charakteru komunikace (absence zklidňujícího opatření)

Poznámka: -

ZÁVAŽNOST RIZIKA: **STŘEDNÍ**

LOKALIZACE

GPS: N: 50° 12' 53.412" E: 15° 01' 52.393"

Staničení: km 56,730

Lokalita: Všechlapy

Odpovědný správce: Závod Praha

Nejvyšší dovolená rychlost: 50 km/h

I/38 - L | km 57 - 56 | ID 10316



Návrh opatření: Odstranění

Poznámka: -

Náročnost realizace: **Administrativní řešení**

BEZPEČNOSTNÍ DEFICIT

Reklamní zařízení

KATEGORIE

⊙ 1x - Reklamní zařízení (rušivý efekt na účastníky silničního provozu)

Poznámka: -

ZÁVAŽNOST RIZIKA: **NÍZKÁ**

LOKALIZACE

GPS: N: 50° 13' 06.782" E: 15° 01' 47.087"

Staničení: km 56,304

Lokalita: Všechlapy

Odpovědný správce: Závod Praha

Nejvyšší dovolená rychlost: 50 km/h

I/38 - L | km 57 - 56 | ID 10317



Návrh opatření: Náprava provedení VDZ

Poznámka: Náprava VDZ na V 4.

Náročnost realizace: **Jednoduché řešení**

BEZPEČNOSTNÍ DEFICIT

Sjezd / samostatný sjezd / parkoviště

KATEGORIE

⊙ 1x - Neadekvátní provedení, resp. umístění VDZ

Poznámka: Chybné provedení VDZ v místě sjezdu.

ZÁVAŽNOST RIZIKA: **NÍZKÁ**

LOKALIZACE

GPS: N: 50° 13' 06.782" E: 15° 01' 46.831"

Staničení: km 56,303

Lokalita: Všechlapy

Odpovědný správce: Závod Praha

Nejvyšší dovolená rychlost: 50 km/h

I/38 - L | km 57 - 56 | ID 10318



Návrh opatření: Odstranění

Poznámka: -

Náročnost realizace: **Administrativní řešení**

BEZPEČNOSTNÍ DEFICIT

Reklamní zařízení

KATEGORIE

⊙ 2x - Reklamní zařízení (rušivý efekt na účastníky silničního provozu)

Poznámka: -

ZÁVAŽNOST RIZIKA: **NÍZKA**

LOKALIZACE

GPS: N: 50° 13' 12.868" E: 15° 01' 44.499"

Staničení: km 56,110

Lokalita: Všechlapy

Odpovědný správce: Závod Praha

Nejvyšší dovolená rychlost: 50 km/h

I/38 - L | km 57 - 56 | ID 10319



Návrh opatření: Vytvoření bezpečného stání pro VHD

Poznámka: -

Náročnost realizace: **Složitě řešení**

BEZPEČNOSTNÍ DEFICIT

Autobusová zastávka

KATEGORIE

- ⊙ 1x - Absence nebo opotřebované VDZ
- ⊙ 1x - Neadekvátní provedení VDZ
- ⊙ 1x - Nevhodné uspořádání zastávky - chybí fyzické oddělení
- ⊙ 1x - Neadekvátní podmínky pro pěší - krátká / neadekvátně provedená nástupní hrana
- ⊙ 1x - Neadekvátní umístění SDZ

Poznámka: Absence VDZ V 12a. Neadekvátní provedení VDZ V 4. SDZ IJ 4b zakryto střechou přístřešku. V daném úseku intenzita přesahuje RPD1 8 tis. voz/24h.

ZÁVAŽNOST RIZIKA: **STŘEDNÍ**

LOKALIZACE

GPS: N: 50° 13' 13.276" E: 15° 01' 44.142"

Staničení: km 56,096

Lokalita: Všechlapy

Odpovědný správce: Závod Praha

Nejvyšší dovolená rychlost: 50 km/h

I/38 - L | km 57 - 56 | ID 10320



Návrh opatření: Realizace usměrnění dopravních proudů
Poznámka: Současně realizace VDZ.
Náročnost realizace: **Složité řešení**

BEZPEČNOSTNÍ DEFICIT

Křižovatka

KATEGORIE

⊙ 1x - Rozlehlá křižovatka, neadekvátní usměrnění dopravy

⊙ 1x - Absence nebo opotřebované VDZ

Poznámka: Absence VDZ V 4 na vedlejším ramenu křižovatky.

ZÁVAŽNOST RIZIKA: NÍZKÁ

LOKALIZACE

GPS: N: 50° 13' 14. 737" E: 15° 1' 43. 423"

Staničení: km 56,048

Lokalita: Všechlapy

Odpovědný správce: Závod Praha

Nejvyšší dovolená rychlost: 50 km/h

I/38 - L | km 57 - 56 | ID 10842



Návrh opatření: Vytvoření adekvátních podmínek pro pěší
Poznámka: -
Náročnost realizace: **Složité řešení**

BEZPEČNOSTNÍ DEFICIT

Přístupové podmínky pro chodce

KATEGORIE

↔ 20 m - Neexistující chodník

Poznámka: -

ZÁVAŽNOST RIZIKA: STŘEDNÍ

LOKALIZACE

GPS: N: 50° 13' 15. 224" E: 15° 1' 43. 499"

Staničení: km 56,034

Lokalita: Všechlapy

Odpovědný správce: Závod Praha

Nejvyšší dovolená rychlost: 50 km/h

I/38 - L | km 56 - 55 | ID 10321



Návrh opatření: Náprava provedení VDZ
Poznámka: Náprava VDZ na V 4.
Náročnost realizace: **Jednoduché řešení**

BEZPEČNOSTNÍ DEFICIT

Sjezd / samostatný sjezd / parkoviště

KATEGORIE

⊙ 1x - Neadekvátní provedení, resp. umístění VDZ
Poznámka: Chybné provedení VDZ v místě sjezdu.

ZÁVAŽNOST RIZIKA: NÍZKÁ

LOKALIZACE

GPS: N: 50° 13' 17.597" E: 15° 01' 42.191"
Staničení: km 55,957
Lokalita: Všechlapy
Odpovědný správce: Závod Praha
Nejvyšší dovolená rychlost: 50 km/h

I/38 - L | km 56 - 55 | ID 10322



Návrh opatření: Odstranění
Poznámka: -
Náročnost realizace: **Administrativní řešení**

BEZPEČNOSTNÍ DEFICIT

Reklamní zařízení

KATEGORIE

⊙ 1x - Reklamní zařízení (rušivý efekt na účastníky silničního provozu)
Poznámka: -

ZÁVAŽNOST RIZIKA: NÍZKÁ

LOKALIZACE

GPS: N: 50° 13' 18.546" E: 15° 01' 42.655"
Staničení: km 55,944
Lokalita: Všechlapy
Odpovědný správce: Závod Praha
Nejvyšší dovolená rychlost: 50 km/h

I/38 - L | km 56 - 55 | ID 16162



Návrh opatření: Realizace SDZ, resp. VDZ umožňující předjíždění

Poznámka: -

Náročnost realizace: **Administrativní řešení**

BEZPEČNOSTNÍ DEFICIT

Opatření pro zvýšení plynulosti provozu

KATEGORIE

↔ 150 m - NENÍ DEFICIT - Charakter komunikace a okolí umožňuje předjíždění vozidel, při zachování adekvátní úrovně bezpečnosti silničního provozu

Poznámka: -

ZÁVAŽNOST RIZIKA: **NIZKÁ**

LOKALIZACE

GPS: N: 50° 13' 31.637" E: 15° 1' 36.013"

Staničení: km 55,503

Lokalita: Extravilán

Odpovědný správce: Závod Praha

Nejvyšší dovolená rychlost: 90 km/h

I/38 - L | km 56 - 55 | ID 10323



Návrh opatření: Realizace zpevněné krajnice

Poznámka: -

Náročnost realizace: **Složité řešení**

BEZPEČNOSTNÍ DEFICIT

Technický stav vozovky

KATEGORIE

↔ 970 m - Absence zpevněné krajnice

Poznámka: -

ZÁVAŽNOST RIZIKA: **STŘEDNÍ**

LOKALIZACE

GPS: N: 50° 13' 31.893" E: 15° 01' 36.103"

Staničení: km 55,499

Lokalita: Extravilán

Odpovědný správce: Závod Praha

Nejvyšší dovolená rychlost: 90 km/h

I/38 - L | km 56 - 55 | ID 10324



Návrh opatření: Odstranění

Poznámka: -

Náročnost realizace: **Administrativní řešení**

BEZPEČNOSTNÍ DEFICIT

Pevná překážka

KATEGORIE

⊙ 2x - Strom

Poznámka: -

ZÁVAŽNOST RIZIKA: **VYSOKÁ**

LOKALIZACE

GPS: N: 50° 13' 35. 099" E: 15° 01' 35. 007"

Staničení: km 55,397

Lokalita: Extravilán

Odpovědný správce: Závod Praha

Nejvyšší dovolená rychlost: 90 km/h

I/38 - L | km 56 - 55 | ID 10326



Návrh opatření: Odstranění

Poznámka: -

Náročnost realizace: **Administrativní řešení**

BEZPEČNOSTNÍ DEFICIT

Pevná překážka

KATEGORIE

⊙ 2x - Strom

Poznámka: -

ZÁVAŽNOST RIZIKA: **VYSOKÁ**

LOKALIZACE

GPS: N: 50° 13' 38. 589" E: 15° 01' 33. 419"

Staničení: km 55,287

Lokalita: Extravilán

Odpovědný správce: Závod Praha

Nejvyšší dovolená rychlost: 90 km/h

I/38 - L | km 56 - 55 | ID 10327



Návrh opatření: Systematické opatření I. (instalace deformačních prvků, ochránění, zešíkmení, zrušení)

Poznámka: -

Náročnost realizace: **Složitě řešení**

BEZPEČNOSTNÍ DEFICIT

Pevná překážka

KATEGORIE

⊙ 2x - Tuhé čelo trubního propustku pod - sjezdem / samostatným sjezdem

Poznámka: -

ZÁVAŽNOST RIZIKA: **VYSOKÁ**

LOKALIZACE

GPS: N: 50° 13' 39.327" E: 15° 01' 33.023"

Staničení: km 55,262

Lokalita: Extravilán

Odpovědný správce: Závod Praha

Nejvyšší dovolená rychlost: 90 km/h

I/38 - L | km 56 - 55 | ID 10328



Návrh opatření: Odstranění, ochrana svodidly

Poznámka: -

Náročnost realizace: **Administrativní řešení**

BEZPEČNOSTNÍ DEFICIT

Pevná překážka

KATEGORIE

↔ 60 m - Stromořadí

Poznámka: -

ZÁVAŽNOST RIZIKA: **VYSOKÁ**

LOKALIZACE

GPS: N: 50° 13' 40.878" E: 15° 1' 32.453"

Staničení: km 55,212

Lokalita: Extravilán

Odpovědný správce: Závod Praha

Nejvyšší dovolená rychlost: 90 km/h

I/38 - L | km 55 - 54 | ID 10330



Návrh opatření: Odstranění, ochrana svodidly
Poznámka: -
Náročnost realizace: **Administrativní řešení**

BEZPEČNOSTNÍ DEFICIT

Pevná překážka

KATEGORIE

↔ 135 m - Stromořadí

Poznámka: -

ZÁVAŽNOST RIZIKA: **VYSOKÁ**

LOKALIZACE

GPS: N: 50° 13' 47. 753" E: 15° 01' 29. 489"

Staničení: km 54,990

Lokalita: Extravilán

Odpovědný správce: Závod Praha

Nejvyšší dovolená rychlost: 90 km/h

I/38 - L | km 55 - 54 | ID 10331



Návrh opatření: Systematické opatření I. (instalace deformačních prvků, ochránění, zešíkmení, zrušení)
Poznámka: -
Náročnost realizace: **Složité řešení**

BEZPEČNOSTNÍ DEFICIT

Pevná překážka

KATEGORIE

⊙ 2x - Tuhé čelo trubního propustku pod - sjezdem / samostatným sjezdem

Poznámka: -

ZÁVAŽNOST RIZIKA: **VYSOKÁ**

LOKALIZACE

GPS: N: 50° 13' 52. 179" E: 15° 01' 27. 596"

Staničení: km 54,851

Lokalita: Extravilán

Odpovědný správce: Závod Praha

Nejvyšší dovolená rychlost: 90 km/h

I/38 - L | km 55 - 54 | ID 10332



Návrh opatření: Odstranění

Poznámka: -

Náročnost realizace: **Administrativní řešení**

BEZPEČNOSTNÍ DEFICIT

Pevná překážka

KATEGORIE

⊙ 2x - Strom

Poznámka: -

ZÁVAŽNOST RIZIKA: **VYSOKÁ**

LOKALIZACE

GPS: N: 50° 13' 53. 405" E: 15° 01' 27. 104"

Staničení: km 54,808

Lokalita: Extravilán

Odpovědný správce: Závod Praha

Nejvyšší dovolená rychlost: 90 km/h

I/38 - L | km 55 - 54 | ID 10333



Návrh opatření: Odstranění, ochrana svodidly

Poznámka: -

Náročnost realizace: **Administrativní řešení**

BEZPEČNOSTNÍ DEFICIT

Pevná překážka

KATEGORIE

↔ 65 m - Stromořadí

Poznámka: -

ZÁVAŽNOST RIZIKA: **VYSOKÁ**

LOKALIZACE

GPS: N: 50° 13' 57. 886" E: 15° 01' 25. 221"

Staničení: km 54,668

Lokalita: Extravilán

Odpovědný správce: Závod Praha

Nejvyšší dovolená rychlost: 90 km/h

I/38 - L | km 55 - 54 | ID 10334



Návrh opatření: Vytvoření adekvátního přechodu extravilán - intravilán

Poznámka: -

Náročnost realizace: **Složitě řešení**

BEZPEČNOSTNÍ DEFICIT

Přechod z extravilánu do intravilánu

KATEGORIE

⊙ 1x - Žádná změna (úprava) charakteru komunikace (absence zklidňujícího opatření)

Poznámka: -

ZÁVAŽNOST RIZIKA: **STŘEDNÍ**

LOKALIZACE

GPS: N: 50° 14' 02. 114" E: 15° 01' 22. 942"

Staničení: km 54,529

Lokalita: Krchleby

Odpovědný správce: Závod Praha

Nejvyšší dovolená rychlost: 50 km/h

I/38 - L | km 55 - 54 | ID 10335



Návrh opatření: Odstranění

Poznámka: -

Náročnost realizace: **Administrativní řešení**

BEZPEČNOSTNÍ DEFICIT

Reklamní zařízení

KATEGORIE

⊙ 1x - Reklamní zařízení (rušivý efekt na účastníky silničního provozu)

Poznámka: -

ZÁVAŽNOST RIZIKA: **NÍZKÁ**

LOKALIZACE

GPS: N: 50° 14' 02. 660" E: 15° 01' 23. 029"

Staničení: km 54,515

Lokalita: Krchleby

Odpovědný správce: Závod Praha

Nejvyšší dovolená rychlost: 50 km/h

I/38 - L | km 55 - 54 | ID 10337



Návrh opatření: Vytvoření adekvátních podmínek pro pěší

Poznámka: -

Náročnost realizace: **Složitě řešení**

BEZPEČNOSTNÍ DEFICIT

Přístupové podmínky pro chodce

KATEGORIE

↔ 50 m - Neexistující chodník

Poznámka: -

ZÁVAŽNOST RIZIKA: **STŘEDNÍ**

LOKALIZACE

GPS: N: 50° 14' 04. 461" E: 15° 01' 22. 334"

Staničení: km 54,456

Lokalita: Krchleby

Odpovědný správce: Závod Praha

Nejvyšší dovolená rychlost: 50 km/h

I/38 - L | km 55 - 54 | ID 10336



Návrh opatření: Vytvoření bezpečného stání pro VHD

Poznámka: -

Náročnost realizace: **Složitě řešení**

BEZPEČNOSTNÍ DEFICIT

Autobusová zastávka

KATEGORIE

⊙ 1x - Absence nebo opotřebované VDZ

⊙ 1x - Neadekvátní podmínky pro pěší - krátká / neadekvátně provedená nástupní hrana

Poznámka: Opotřebované VDZ V 11a, absence VDZ V 12a.

ZÁVAŽNOST RIZIKA: **STŘEDNÍ**

LOKALIZACE

GPS: N: 50° 14' 5. 551" E: 15° 1' 21. 735"

Staničení: km 54,413

Lokalita: Krchleby

Odpovědný správce: Závod Praha

Nejvyšší dovolená rychlost: 50 km/h

I/38 - L | km 55 - 54 | ID 10339



Návrh opatření: Vytvoření adekvátních podmínek pro pěší

Poznámka: -

Náročnost realizace: **Složité řešení**

BEZPEČNOSTNÍ DEFICIT

Přístupové podmínky pro chodce

KATEGORIE

↔ 190 m - Chodník vůči vozovce v neadekvátní výškové poloze (nedostatečně vyvýšený)

Poznámka: -

ZÁVAŽNOST RIZIKA: **STŘEDNÍ**

LOKALIZACE

GPS: N: 50° 14' 06.116" E: 15° 01' 21.634"

Staničení: km 54,398

Lokalita: Krchleby

Odpovědný správce: Závod Praha

Nejvyšší dovolená rychlost: 50 km/h

I/38 - L | km 55 - 54 | ID 10427



Návrh opatření: Realizace, oprava SDZ

Poznámka: -

Náročnost realizace: **Administrativní řešení**

BEZPEČNOSTNÍ DEFICIT

Křižovatka

KATEGORIE

⊙ 1x - Absence SDZ nebo dopravního zařízení

Poznámka: Absence SDZ P 2 v adekvátní vzdálenosti před předmětnou křižovatkou.

ZÁVAŽNOST RIZIKA: **NÍZKÁ**

LOKALIZACE

GPS: N: 50° 14' 08.318" E: 15° 01' 20.460"

Staničení: km 54,332

Lokalita: Krchleby

Odpovědný správce: Závod Praha

Nejvyšší dovolená rychlost: 50 km/h

I/38 - L | km 55 - 54 | ID 10428



Návrh opatření: Realizace údržby v podobě odstranění zeleně
Poznámka: Současně obnova VDZ.
Náročnost realizace: **Jednoduché řešení**

BEZPEČNOSTNÍ DEFICIT

Křižovatka

KATEGORIE

- ⊙ 1x - Zakryté nebo nepřehledné SDZ
- ⊙ 1x - Absence nebo opotřebované VDZ

Poznámka: SDZ P 2 zakryté zelení. Opotřebované VDZ V 2b.

ZÁVAŽNOST RIZIKA: **NÍZKÁ**

LOKALIZACE

GPS: N: 50° 14' 11.913" E: 15° 1' 21.643"

Staničení: km 54,210

Lokalita: Krchleby

Odpovědný správce: Závod Praha

Nejvyšší dovolená rychlost: 50 km/h

I/38 - L | km 55 - 54 | ID 10429



Návrh opatření: Odstranění
Poznámka: -
Náročnost realizace: **Administrativní řešení**

BEZPEČNOSTNÍ DEFICIT

Reklamní zařízení

KATEGORIE

- ⊙ 1x - Reklamní zařízení (rušivý efekt na účastníky silničního provozu)

Poznámka: -

ZÁVAŽNOST RIZIKA: **NÍZKÁ**

LOKALIZACE

GPS: N: 50° 14' 15.297" E: 15° 01' 22.966"

Staničení: km 54,103

Lokalita: Krchleby

Odpovědný správce: Závod Praha

Nejvyšší dovolená rychlost: 50 km/h

I/38 - L | km 55 - 54 | ID 10484



Návrh opatření: Náprava provedení zádržného zařízení

Poznámka: -

Náročnost realizace: **Jednoduché řešení**

BEZPEČNOSTNÍ DEFICIT

Zadržné zařízení

KATEGORIE

⊙ 1x - Neadekvátně provedené svodidlo (např. malý poloměr zaoblení, nevhodná poloha umístění)
Poznámka: Propojení výškových náběhů a pásnice svodidla není realizováno v dostatečném počtu šroubů. Pásnice svodidla na sebe navazují tzv. "proti srstí".

ZÁVAŽNOST RIZIKA: **NÍZKÁ**

LOKALIZACE

GPS: N: 50° 14' 18.153" E: 15° 1' 23.738"

Staničení: km 54,015

Lokalita: Krchleby

Odpovědný správce: Závod Praha

Nejvyšší dovolená rychlost: 50 km/h

I/38 - L | km 54 - 53 | ID 10488



Návrh opatření: Odstranění

Poznámka: -

Náročnost realizace: **Administrativní řešení**

BEZPEČNOSTNÍ DEFICIT

Reklamní zařízení

KATEGORIE

⊙ 3x - Reklamní zařízení (rušivý efekt na účastníky silničního provozu)
Poznámka: -

ZÁVAŽNOST RIZIKA: **NÍZKÁ**

LOKALIZACE

GPS: N: 50° 14' 20.293" E: 15° 1' 23.227"

Staničení: km 53,958

Lokalita: Krchleby

Odpovědný správce: Závod Praha

Nejvyšší dovolená rychlost: 50 km/h

I/38 - L | km 54 - 53 | ID 10490



Návrh opatření: Náprava provedení VDZ
Poznámka: Náprava VDZ na V 4.
Náročnost realizace: **Administrativní řešení**

BEZPEČNOSTNÍ DEFICIT

Mezikřižovatkový úsek

KATEGORIE

↔ 20 m - Neadekvátní provedení VDZ

Poznámka: Chybné provedení VDZ.

ZÁVAŽNOST RIZIKA: NÍZKÁ

LOKALIZACE

GPS: N: 50° 14' 20.939" E: 15° 01' 21.585"

Staničení: km 53,916

Lokalita: Krchleby

Odpovědný správce: Závod Praha

Nejvyšší dovolená rychlost: 50 km/h

I/38 - L | km 54 - 53 | ID 10495



Návrh opatření: Náprava provedení SDZ
Poznámka: Umístění SDZ ve vzdálenosti do 25 m od křižovatky dle TP 65.
Náročnost realizace: **Administrativní řešení**

BEZPEČNOSTNÍ DEFICIT

Křižovatka

KATEGORIE

⊙ 1x - Neadekvátní umístění SDZ

Poznámka: SDZ P 2 je vzdálené od křižovatky 45 m.

ZÁVAŽNOST RIZIKA: NÍZKÁ

LOKALIZACE

GPS: N: 50° 14' 21.451" E: 15° 01' 20.919"

Staničení: km 53,896

Lokalita: Krchleby

Odpovědný správce: Závod Praha

Nejvyšší dovolená rychlost: 50 km/h

I/38 - L | km 54 - 53 | ID 10493



Návrh opatření: Vytvoření bezpečného stání pro VHD

Poznámka: -

Náročnost realizace: **Složité řešení**

BEZPEČNOSTNÍ DEFICIT

Autobusová zastávka

KATEGORIE

- ⊙ 1x - Absence nebo opotřebované VDZ
- ⊙ 1x - Nevhodné uspořádání zastávky - nedostatečná šířka nebo délka zálivu
Poznámka: Délka zálivu 32 m. Opotřebované VDZ V 11a, absence VDZ V 12a.

ZÁVAŽNOST RIZIKA: **NÍZKÁ**

LOKALIZACE

GPS: N: 50° 14' 21. 779" E: 15° 01' 20. 190"

Staničení: km 53,878

Lokalita: Krchleby

Odpovědný správce: Závod Praha

Nejvyšší dovolená rychlost: 50 km/h

I/38 - L | km 54 - 53 | ID 10494



Návrh opatření: Realizace usměrnění dopravních proudů

Poznámka: Současně obnova VDZ.

Náročnost realizace: **Složité řešení**

BEZPEČNOSTNÍ DEFICIT

Křižovatka

KATEGORIE

- ⊙ 1x - Absence nebo opotřebované VDZ
- ⊙ 1x - Rozlehlá křižovatka, neadekvátní usměrnění dopravy
Poznámka: Opotřebované VDZ V 2b.

ZÁVAŽNOST RIZIKA: **NÍZKÁ**

LOKALIZACE

GPS: N: 50° 14' 22. 649" E: 15° 01' 18. 635"

Staničení: km 53,837

Lokalita: Krchleby

Odpovědný správce: Závod Praha

Nejvyšší dovolená rychlost: 50 km/h

I/38 - L | km 54 - 53 | ID 10496



Návrh opatření: Náprava provedení VDZ
Poznámka: Náprava VDZ na V 10d.
Náročnost realizace: **Administrativní řešení**

BEZPEČNOSTNÍ DEFICIT

Sjezd / samostatný sjezd / parkoviště

KATEGORIE

↔ 35 m - Neadekvátně vyznačené parkoviště nebo ČSPH (např. absence, resp. chybné provedení SDZ nebo VDZ)
Poznámka: Chybné provedení VDZ parkovacího pruhu.

ZÁVAŽNOST RIZIKA: **NÍZKA**

LOKALIZACE

GPS: N: 50° 14' 23. 035" E: 15° 01' 17. 843"

Staničení: km 53,817

Lokalita: Krchleby

Odpovědný správce: Závod Praha

Nejvyšší dovolená rychlost: 50 km/h

I/38 - L | km 54 - 53 | ID 10497



Návrh opatření: Vytvoření adekvátních podmínek pro pěší
Poznámka: -
Náročnost realizace: **Složitě řešení**

BEZPEČNOSTNÍ DEFICIT

Přístupové podmínky pro chodce

KATEGORIE

↔ 50 m - Chodník vůči vozovce v neadekvátní výškové poloze (nedostatečně vyvýšený)
Poznámka: -

ZÁVAŽNOST RIZIKA: **STŘEDNÍ**

LOKALIZACE

GPS: N: 50° 14' 23. 168" E: 15° 01' 17. 843"

Staničení: km 53,814

Lokalita: Krchleby

Odpovědný správce: Závod Praha

Nejvyšší dovolená rychlost: 50 km/h

I/38 - L | km 54 - 53 | ID 10499



Návrh opatření: Prodloužení stávajících svodidel
Poznámka: Současně realizace směrového vychýlení svodidla.
Náročnost realizace: **Administrativní řešení**

BEZPEČNOSTNÍ DEFICIT

Zádržné zařízení

KATEGORIE

⊙ 1x - Krátké svodidlo před - místem nebezpečí (např. hlubina, okolí PK)
Poznámka: Krátké svodidlo před vodní nádrží rizikové primárně pro protisměr.

ZÁVAŽNOST RIZIKA: NÍZKÁ

LOKALIZACE

GPS: N: 50° 14' 26. 454" E: 15° 01' 11. 910"
Staničení: km 53,658
Lokalita: Krchleby
Odpovědný správce: Závod Praha
Nejvyšší dovolená rychlost: 50 km/h

I/38 - L | km 54 - 53 | ID 10500



Návrh opatření: Odstranění
Poznámka: -
Náročnost realizace: **Administrativní řešení**

BEZPEČNOSTNÍ DEFICIT

Reklamní zařízení

KATEGORIE

⊙ 9x - Reklamní zařízení (rušivý efekt na účastníky silničního provozu)
Poznámka: -

ZÁVAŽNOST RIZIKA: NÍZKÁ

LOKALIZACE

GPS: N: 50° 14' 28. 763" E: 15° 01' 07. 376"
Staničení: km 53,546
Lokalita: Krchleby
Odpovědný správce: Závod Praha
Nejvyšší dovolená rychlost: 50 km/h

I/38 - L | km 54 - 53 | ID 10501



Návrh opatření: Náprava provedení VDZ
Poznámka: Náprava VDZ na V 4, resp. V 1a.
Náročnost realizace: **Jednoduché řešení**

BEZPEČNOSTNÍ DEFICIT

Sjezd / samostatný sjezd / parkoviště

KATEGORIE

⊙ 1x - Neadekvátní provedení, resp. umístění VDZ

Poznámka: Chybné provedení VDZ v místě sjezdu a VDZ oddělující jízdní pruhy.

ZÁVAŽNOST RIZIKA: **NÍZKA**

LOKALIZACE

GPS: N: 50° 14' 29. 230" E: 15° 01' 05. 967"

Staničení: km 53,517

Lokalita: Krchleby

Odpovědný správce: Závod Praha

Nejvyšší dovolená rychlost: 50 km/h

I/38 - L | km 54 - 53 | ID 10502



Návrh opatření: Odstranění
Poznámka: -
Náročnost realizace: **Administrativní řešení**

BEZPEČNOSTNÍ DEFICIT

Reklamní zařízení

KATEGORIE

⊙ 1x - Reklamní zařízení (rušivý efekt na účastníky silničního provozu)

Poznámka: -

ZÁVAŽNOST RIZIKA: **NÍZKA**

LOKALIZACE

GPS: N: 50° 14' 29. 603" E: 15° 01' 05. 580"

Staničení: km 53,502

Lokalita: Krchleby

Odpovědný správce: Závod Praha

Nejvyšší dovolená rychlost: 50 km/h

I/38 - L | km 54 - 53 | ID 10504



Návrh opatření: Odstranění, ochrana svodidly
Poznámka: Sloup VO lze alternativně odsunout do větší příčné vzdálenosti od PK.
Náročnost realizace: **Administrativní řešení**

BEZPEČNOSTNÍ DEFICIT

Pevná překážka

KATEGORIE

⊙ 1x - Sloupy el. vedení, VO apod.

⊙ 1x - Stromy, vzrostlá zeleň

Poznámka: Skutečná rychlost vozidel může být v tomto úseku nižší než nejvyšší dovolená rychlost (výjezd / vjezd do obce).

ZÁVAŽNOST RIZIKA: **STŘEDNÍ**

LOKALIZACE

GPS: N: 50° 14' 32. 768" E: 15° 00' 58. 116"

Staničení: km 53,324

Lokalita: Extravilán

Odpovědný správce: Závod Praha

Nejvyšší dovolená rychlost: 90 km/h

I/38 - L | km 54 - 53 | ID 10505



Návrh opatření: Realizace zpevněné krajnice
Poznámka: -
Náročnost realizace: **Složité řešení**

BEZPEČNOSTNÍ DEFICIT

Technický stav vozovky

KATEGORIE

↔ 1900 m - Absence zpevněné krajnice

Poznámka: -

ZÁVAŽNOST RIZIKA: **STŘEDNÍ**

LOKALIZACE

GPS: N: 50° 14' 32. 817" E: 15° 00' 57. 923"

Staničení: km 53,322

Lokalita: Extravilán

Odpovědný správce: Závod Praha

Nejvyšší dovolená rychlost: 90 km/h

I/38 - L | km 54 - 53 | ID 10503



Návrh opatření: Realizace údržby v podobě odstranění zeleně
Poznámka: -
Náročnost realizace: **Jednoduché řešení**

BEZPEČNOSTNÍ DEFICIT

Mezikřižovatkový úsek

KATEGORIE

⊙ 1x - Zakryté nebo nepřehledné SDZ

Poznámka: SDZ IZ 8b zakryto zelení.

ZÁVAŽNOST RIZIKA: **NÍZKÁ**

LOKALIZACE

GPS: N: 50° 14' 32. 910" E: 15° 00' 57. 812"

Staničení: km 53,317

Lokalita: Extravilán

Odpovědný správce: Závod Praha

Nejvyšší dovolená rychlost: 90 km/h

I/38 - L | km 54 - 53 | ID 10506



Návrh opatření: Odstranění
Poznámka: -
Náročnost realizace: **Administrativní řešení**

BEZPEČNOSTNÍ DEFICIT

Pevná překážka

KATEGORIE

↔ 35 m - Strom

Poznámka: -

ZÁVAŽNOST RIZIKA: **STŘEDNÍ**

LOKALIZACE

GPS: N: 50° 14' 33. 592" E: 15° 00' 56. 538"

Staničení: km 53,283

Lokalita: Extravilán

Odpovědný správce: Závod Praha

Nejvyšší dovolená rychlost: 90 km/h

I/38 - L | km 54 - 53 | ID 10509



Návrh opatření: Odstranění, ochrana svodidly
Poznámka: V případě ochrany svodidly lze řešit současně s deficitem ID 10508 adekvátním prodloužením stávajících svodidel.
Náročnost realizace: **Administrativní řešení**

BEZPEČNOSTNÍ DEFICIT

Pevná překážka

KATEGORIE

⊙ 4x - Strom

Poznámka: -

ZÁVAŽNOST RIZIKA: **VYSOKÁ**

LOKALIZACE

GPS: N: 50° 14' 37.177" E: 15° 00' 48.383"

Staničení: km 53,088

Lokalita: Extravilán

Odpovědný správce: Závod Praha

Nejvyšší dovolená rychlost: 90 km/h

I/38 - L | km 54 - 53 | ID 10510



Návrh opatření: Systematické opatření I. (instalace deformačních prvků, ochránění, zešíkmení, zrušení)
Poznámka: -
Náročnost realizace: **Složité řešení**

BEZPEČNOSTNÍ DEFICIT

Pevná překážka

KATEGORIE

⊙ 2x - Tuhé čelo trubního propustku pod - sjezdem / samostatným sjezdem

Poznámka: -

ZÁVAŽNOST RIZIKA: **VYSOKÁ**

LOKALIZACE

GPS: N: 50° 14' 37.782" E: 15° 00' 46.867"

Staničení: km 53,054

Lokalita: Extravilán

Odpovědný správce: Závod Praha

Nejvyšší dovolená rychlost: 90 km/h