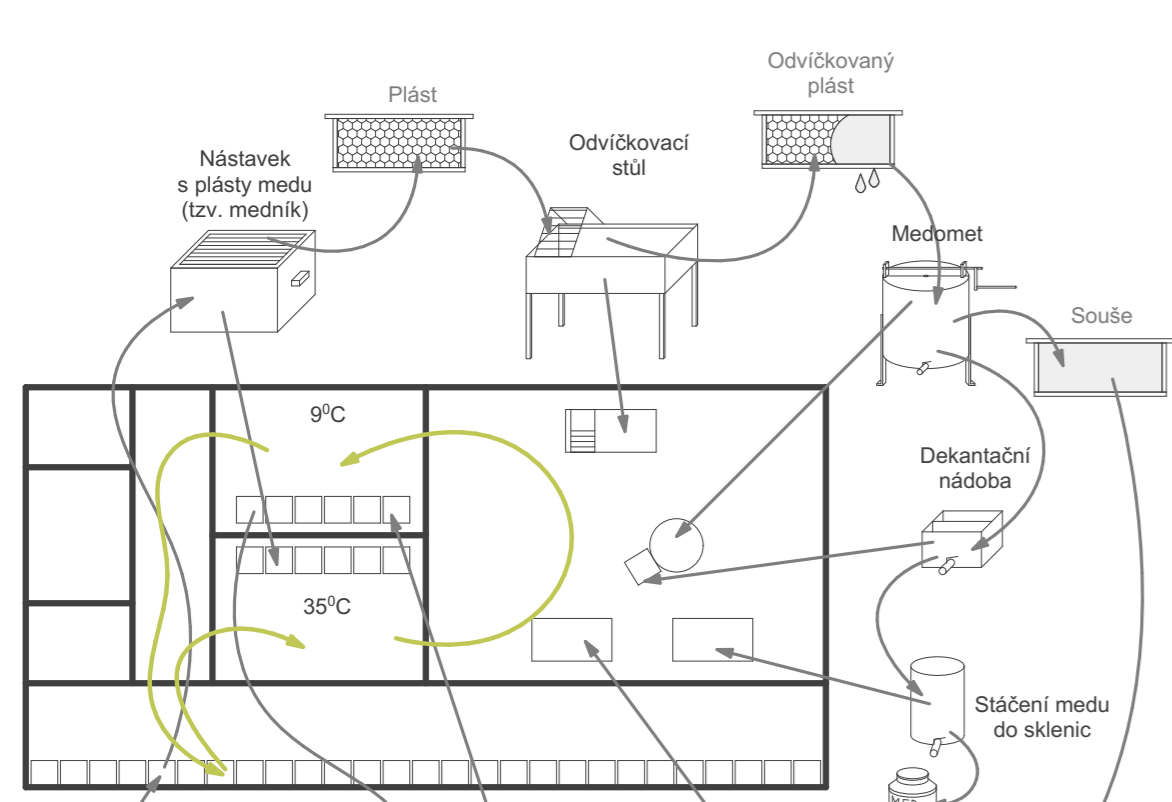


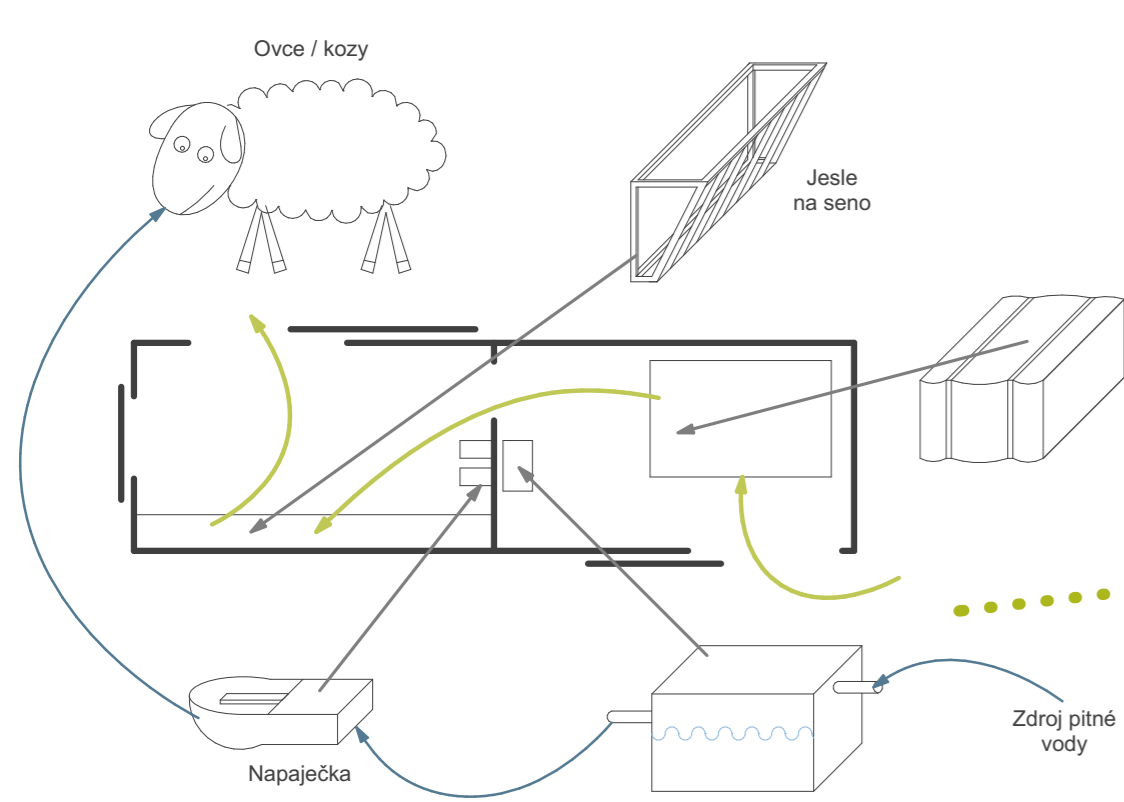
Schéma vývoje

Vývoj návrhu

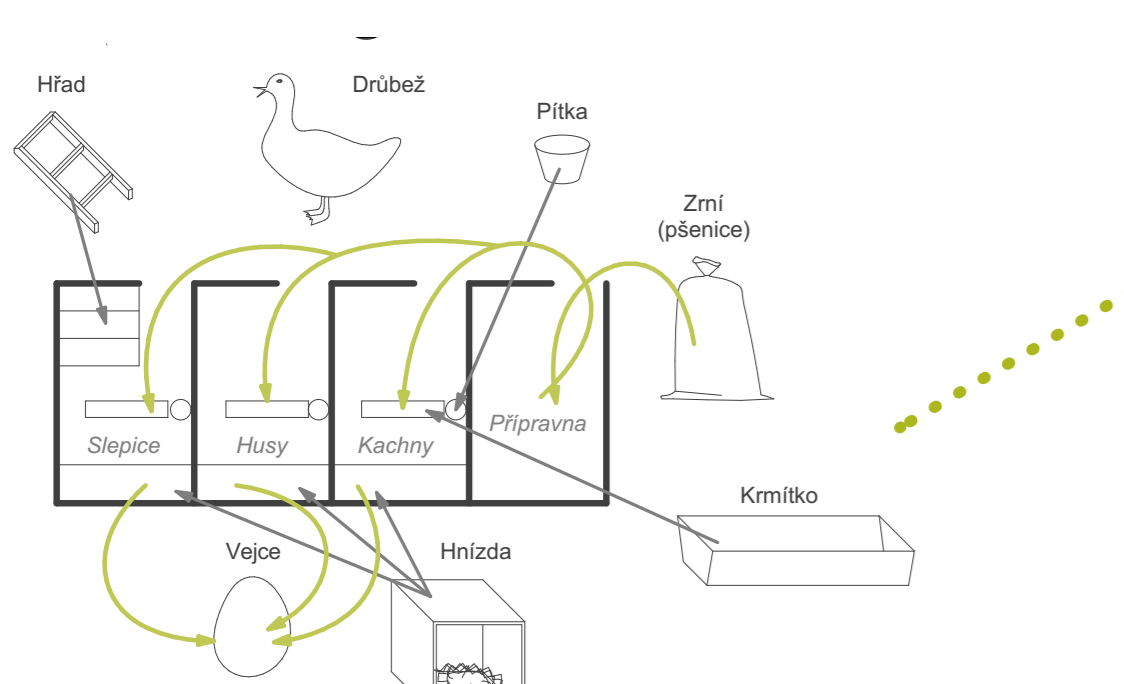
V první fázi jsem uvažovala o celkovém propojení s městem a zelení. Plány již stávající a budoucí zeleně jsou znázorněny v první situaci. Na této trase leží i nové ekocentrum. V této fázi jsem se zabývala propojením špatně dostupného areálu s městem a napojením na již stávající komunikace. A propojením budovy do tohoto systému. Na začátku návrhu jsem přemýšlela o budově jako jedné hmotě (Návrh 1). Již od počátku jsem jsem v návrhu pracovala se zelenou stěhou a pouze jedním patrem. Dalším prvkem, který jsem zakomponovala do návrhu byla cirkulace vody na pozemku. Potok by měl být ve vztahu z budovou. Návrh 2 pracuje s okolním terénem a jeho zakomponováním do budovy. V této fázi jsem stále přemýšlela nad zachováním stejné výšky v celé budově (Návrh 3) a vyřazením do tvaru L. Oba návrhy jsem spojila, pro výhody pochází zelené stěhy přímo z terénu a prosvětlením dalších fasád pomocí L-tvaru. Budovu jsem rozdělila podle cesty, která vede z nádraží. Vznikl tak reprezentativní prostor uvnitř budov.



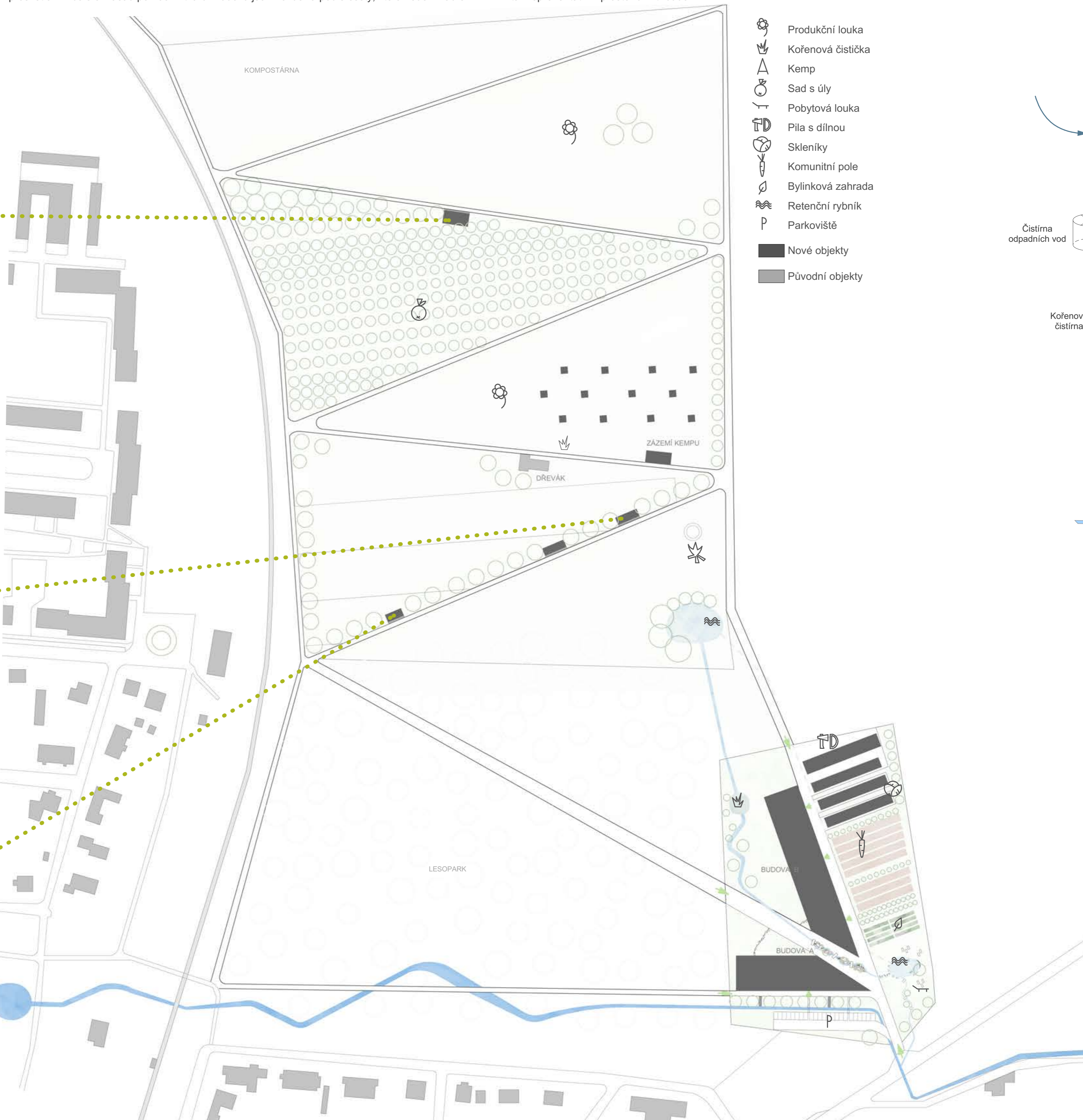
Včelnice s medárnou | schéma provozu



Stáj pro ovce a kozy | schéma provozu



Kurník | schéma provozu



- Produční louka
- Kořenová čistíčka
- Kemp
- Saď s úly
- Pobytová louka
- Píla s dílnou
- Skleníky
- Komunitní pole
- Bylinková zahrada
- Retenční rybník
- P Parkoviště
- Nové objekty
- Původní objekty

