ČESKÉ VYSOKÉ UČENÍ TECHNICKÉ V PRAZE

Fakulta stavební

Katedra silničních staveb

Obchvat města Kojetín – jižní část

Kojetín City Bypass – south part

Diplomová práce

Vypracovala: Bc. Ivana Březinová

Studijní program: Stavební inženýrství

Studijní obor: Konstrukce a dopravní stavby

Vedoucí práce: Ing. Petr Pánek, Ph.D.

Praha 2019

Obchvat města Kojetín – jižní část

Seznam příloh:

I. Zadání, anotace, seznam použitých zdrojů

II. Dokumentace pro územní rozhodnutí

A. Průvodní zpráva

B. Souhrnná technická zpráva

C. Situační výkresy (+ ostatní výkresové přílohy)

D. Dokumentace stavebních objektů – viz. C.3

E. Orientační výkaz výměr

F. Orientační rozpočet

G. Fotodokumentace

H. Ostatní

ČESKÉ VYSOKÉ UČENÍ TECHNICKÉ V PRAZE

Fakulta stavební

Katedra silničních staveb

Diplomová práce

I. ZADÁNÍ, ANOTACE, SEZNAM POUŽITÝCH ZDROJŮ

Vypracovala: Bc. Ivana Březinová

Studijní program: Stavební inženýrství

Studijní obor: Konstrukce a dopravní stavby

Vedoucí práce: Ing. Petr Pánek, Ph.D.

Praha 2019

ČESKÉ VYSOKÉ UČENÍ TECHNICKÉ V PRAZE
Fakulta stavební
Thákurova 7, 166 29 Praha 6

ZADÁNÍ DIPLOMOVÉ PRÁCE

I. OSOBNÍ A STUDIJNÍ ÚDAJE

Příjmení: Březinová Jméno: Ivana Osobní číslo: 424425

Zadávající katedra: Katedra silničních staveb

Studijní program: Stavební inženýrství

Studijní obor: Konstrukce a dopravní stavby

II. ÚDAJE K DIPLOMOVÉ PRÁCI

Název diplomové práce: Obchvat města Kojetín - jižní část

Název diplomové práce anglicky: Kojetín City Bypass - south part

Pokyny pro vypracování:
Vypracujte projektovou dokumentaci jižní části obchvatu města Kojetín v úrovni podrobnější dokumentace DUR.

Seznam doporučené literatury:
ČSN 73 6101 a další

Jméno vedoucího diplomové práce: Ing. Petr Pánek, Ph.D.

Datum zadání diplomové práce: 5.10.2018 Termín odevzdání diplomové práce: 6.1.2019
Údaj uveďte v souladu s datem v časovém plánu příslušného ak. roku

Podpis vedoucího práce Podpis vedoucího katedry

III. PŘEVZETÍ ZADÁNÍ

Beru na vědomí, že jsem povinen vypracovat diplomovou práci samostatně, bez cizí pomoci, s výjimkou poskytnutých konzultací. Seznam použité literatury, jiných pramenů a jmen konzultantů je nutné uvést v diplomové práci a při citování postupovat v souladu s metodickou příručkou ČVUT „Jak psát vysokoškolské závěrečné práce“ a metodickým pokynem ČVUT „O dodržování etických principů při přípravě vysokoškolských závěrečných prací“.

Datum převzetí zadání Podpis studenta(ky)

Čestné prohlášení

Čestně prohlašuji, že jsem diplomovou práci vypracovala samostatně za odborné pomoci a vedení Ing. Petra Pánka, Ph.D. a že jsem uvedla veškeré použité zdroje.

V Praze dne 6. 1. 2019

.....

Bc. Ivana Březinová

Poděkování

Na tomto místě bych ráda poděkovala všem, kteří mi poskytli materiály pro vypracování této práce. Zvláště pak děkuji Ing. Petru Pánkovi, Ph.D. za odborné vedení a čas, který mi věnoval při konzultování diplomové práce. Děkuji také Ing. Zuzaně Biele ze společnosti Sagasta za odborné rady a poskytnutí podkladů. A v neposlední řadě je mou milou povinností poděkovat také mé rodině a přátelům za morální i materiální podporu po celou dobu studia, bez kterých by tato práce nikdy nevznikla.

Anotace

Předmětem této diplomové práce je projekt jižní části obchvatu města Kojetín na silnici II/367. Projekt obchvatu je spojen s výstavbou nové vysokorychlostní železniční trati, která vyžaduje zrušení úrovňových křížení a jejich nahrazení kříženími mimoúrovňovými.

Práce zahrnuje návrh silničního obchvatu a s ním souvisejících přeložek stávajících komunikací a polních cest. Diplomová práce je zpracována na úrovni dokumentace pro územní rozhodnutí.

Klíčová slova

obchvat, Kojetín, vysokorychlostní železnice, mimoúrovňová křížení, přeložka

Annotation

The presented diploma thesis focuses on the project of the south part of the bypass of the Kojetín City on the road II/367. Project of the bypass is connected to the construction of the high-speed railway that requires abolition of level crossings and their replacement with flyover roads.

The project contains design of the road bypass and relocation of the existing communications caused by it. The diploma thesis is processed on the level of documentation for territorial proceeding.

Keywords

bypass, Kojetín, high-speed railway, flyover roads, relocation

Seznam použitých zdrojů

Normy:

ČSN 73 6101	Projektování silnic a dálnic
ČSN 73 6102	Projektování křižovatek na pozemních komunikacích
ČSN 73 6109	Projektování polních cest
ČSN 73 6110	Projektování místních komunikací

Technické podmínky:

TP 113	Značky a symboly pro výkresy pozemních komunikací
TP 114	Svodidla na pozemních komunikacích
TP 135	Projektování okružních křižovatek na silnicích a místních komunikacích
TP 170	Navrhování vozovek pozemních komunikací + Dodatek č. 1
TP 179	Navrhování komunikací pro cyklisty

Směrnice:

Směrnice pro dokumentaci staveb pozemních komunikací + Dodatek č. 1

Vyhlášky:

405/2017 Sb., o dokumentaci staveb

Web:

www.mapy.cz
www.google.com/maps
www.rsd.cz

Software:

Microsoft Office Word 2016
Microsoft Office Excel 2016
RoadPAC 2018
AutoCAD Civil 3D 2019
AutoCAD 2019
ASPE 10

ČESKÉ VYSOKÉ UČENÍ TECHNICKÉ V PRAZE

Fakulta stavební

Katedra silničních staveb

Diplomová práce

II. Dokumentace pro územní rozhodnutí

Příloha A

PRŮVODNÍ ZPRÁVA

Vypracovala: Bc. Ivana Březinová

Studijní program: Stavební inženýrství

Studijní obor: Konstrukce a dopravní stavby

Vedoucí práce: Ing. Petr Pánek, Ph.D.

Praha 2019

Obsah

1. Identifikační údaje ..... - 3 -
1.1. Stavba ..... - 3 -
1.2. Zadavatel/objednatel ..... - 3 -
1.3. Zhotovitel ..... - 3 -
2. Členění stavby ..... - 3 -
3. Seznam vstupních podkladů ..... - 4 -
3.1. Mapové podklady a průzkumy ..... - 4 -
3.2. Základní údaje o navrhované komunikaci ..... - 5 -

1. Identifikační údaje

1.1. Stavba

Název stavby:	Obchvat města Kojetín – jižní část
Místo stavby:	Kojetín, okres Přerov, kraj Olomoucký
Stupeň dokumentace:	Dokumentace pro územní rozhodnutí

1.2. Zadavatel/objednatel

Objednatel:	České vysoké učení technické v Praze Fakulta stavební Katedra silničních staveb Thákurova 7/2077 166 29 Praha 6 IČ: 68407700 DIČ: CZ68407700

1.3. Zhotovitel

Zhotovitel:	Bc. Ivana Březinová Na Výsluní 690 331 41 Kralovice ivana.brezinova@fsv.cvut.cz

2. Členění stavby

Stavba obsahuje tyto stavební objekty:

SO 100 – Objekty pozemních komunikací
SO 101 – Silniční obchvat II/367
SO 102 – Okružní křižovatka
SO 103 – Napojení dosavadní II/367
SO 104 – Přeložka III/43327 – směr průmyslová zóna
SO 105 – Přeložka III/43327 – od Popůvek
SO 106 – Přeložka III/43327 – autobusová zastávka
SO 107 – Stezka pro chodce a cyklisty
SO 108 – Přeložka ÚK vlevo
SO 109 – Přeložka ÚK vpravo

SO 200 – Mostní objekty a zdi

SO 201 – Silniční most v km 0,444

SO 202 – Most přes Vlčidolku

SO 203 – Most přes Hanou

SO 204 – Silniční nadjezd

SO 205 – Silniční most v napojení dosavadní II/367

SO 206 – Podchod (ul. Křenovská)

SO 300 – Vodohospodářské objekty

SO 301 – Úprava vodního toku ID 10205227

SO 302 – Úprava vodního toku ID 10206547

SO 660 – Objekty drah

SO 661 – VRT Kojetín – Přerov

Stavební objekty SO 200, SO 300 a SO 660 byly vypracovány jinými zpracovateli. Tyto objekty nejsou předmětem této práce a jsou ve výkresech znázorněny pouze orientačně.

3. Seznam vstupních podkladů

3.1. Mapové podklady a průzkumy

- Ortofotomapa
- Místní šetření a fotodokumentace
- Podklady od společnosti Sagasta, s.r.o.:
  - Geodetické zaměření úseku vyčleněného pro obchvat
  - Geodetické zaměření stávajících PK
  - Digitální mapové podklady katastrálních území Kojetín, Popůvky u Kojetína, Bezměrov
  - Digitální mapové podklady zaměření inženýrských sítí
  - Rastrové mapové podklady
  - Geologický průzkum
  - Pedologický průzkum
  - II/367 Dopravní model obchvatu Kojetína

3.2. Základní údaje o navrhované komunikaci

Navržený silniční obchvat II/367 bude silnice II. třídy, kategorii S 9,5/90 dle ČSN 73 6101. Pro navrhovanou kategorii musí trasa splňovat tyto základní parametry:

- Poloměr směrového oblouku R_{min} = 355 m při dostředném sklonu 6,0 %
- Maximální dovolený podélný sklon pro dané území s = 6,0 %
- Poloměr vypuklého výškového oblouku pro zastavení R_{min} = 5500 m
- Poloměr vydutého výškového oblouku R_{min} = 3500 m

V Praze, leden 2019

ČESKÉ VYSOKÉ UČENÍ TECHNICKÉ V PRAZE

Fakulta stavební

Katedra silničních staveb

Diplomová práce

II. Dokumentace pro územní rozhodnutí

Příloha B

SOUHRNNÁ TECHNICKÁ ZPRÁVA

Vypracovala: Bc. Ivana Březinová

Studijní program: Stavební inženýrství

Studijní obor: Konstrukce a dopravní stavby

Vedoucí práce: Ing. Petr Pánek, Ph.D.

Praha 2019

Obsah

1. Popis území stavby ..... - 3 -
a) Charakteristika území ..... - 3 -
b) Výčet a závěry provedených průzkumů a rozborů ..... - 3 -
c) Stávající ochranná a bezpečnostní pásma ..... - 4 -
d) Poloha vzhledem k záplavovému území, poddolovanému území apod. ..... - 4 -
e) Požadavky na maximální zábory zemědělského půdního fondu nebo pozemků určených k plnění funkce lesa ..... - 4 -
f) Územně technické podmínky ..... - 4 -
g) Věcné a časové vazby stavby, podmiňující, vyvolané, související investice ..... - 4 -
2. Celkový popis stavby ..... - 5 -
2.1. Základní charakteristika stavby a jejího užívání ..... - 5 -
2.2. Celkové urbanistické a architektonické řešení ..... - 5 -
2.3. Celkové stavebně technické řešení ..... - 5 -
2.4. Bezbariérové užívání stavby ..... - 5 -
2.5. Bezpečnosti při užívání stavby ..... - 6 -
2.6. Základní technický popis stavebních objektů ..... - 6 -
2.6.1. SO 101 – Silniční obchvat II/367 ..... - 6 -
2.6.2. SO 102 – Okružní křižovatka ..... - 10 -
2.6.3. SO 103 – Napojení dosavadní II/367 ..... - 13 -
2.6.4. SO 104 – Přeložka III/43327 – směr. průmyslová zóna ..... - 17 -
2.6.5. SO 105 – Přeložka III/43327 – od Popůvek ..... - 20 -
2.6.6. SO 106 – Přeložka III/43327 – autobusová zastávka ..... - 22 -
2.6.7. SO 107 – Stezka pro cyklisty a chodce ..... - 24 -
2.6.8. SO 108, SO 109 – Přeložky ÚK ..... - 26 -
2.7. Technická a technologická zařízení ..... - 28 -
2.8. Zásady požárně bezpečnostního řešení ..... - 28 -
2.9. Úspora energie a tepelná ochrana ..... - 29 -
2.10. Hygienické řešení stavby, požadavky na pracovní prostředí ..... - 29 -
2.11. Zásady ochrany stavby před negativními účinky vnějšího prostředí ..... - 29 -
3. Připojení stavby na technickou infrastrukturu ..... - 29 -
4. Dopravní řešení ..... - 30 -
5. Řešení vegetace a souvisejících terénních úprav ..... - 30 -
6. Popis vlivů stavby na životní prostředí ..... - 30 -
7. Ochrana obyvatelstva ..... - 30 -
8. Zásady organizace výstavby ..... - 30 -

1. Popis území stavby

a) Charakteristika území

Obec Kojetín se nachází v jižní části Olomouckého kraje, v okrese Přerov.

Zájmové území začíná zhruba 1 km jižně od města Kojetín na silnici II/367 napojením na okružní křižovatku s I/47 mezi obcemi Popůvky a Bezměrov, dále vede západně kolem města, kde kříží železniční trať a napojuje se okružní křižovatkou na komunikaci III/4335. Reliéf území je rovinatý, území je využíváno převážně jako zemědělská půda. Nadmořská výška je kolem 200 m n.m. Jedná se o území převážně volné s okrajovou zástavbou města Kojetín, s výjimkou částečně dotčených stávajících komunikací bez nutnosti demolic pozemních objektů. Budoucí využití celé lokality řeší územní plán města Kojetín.

b) Výčet a závěry provedených průzkumů a rozborů

Geodetická dokumentace

V rámci zpracování projektové dokumentace nebyla zpracována geodetická dokumentace

Průzkum stávajících inženýrských sítí

V rámci dokumentace o územním rozhodnutí byli rozeslány žádosti o vyjádření k existenci stávajících inženýrských sítí jednotlivým správcům. Na základě těchto vyjádření dochází v zájmovém území ke styku s některými inženýrskými sítěmi. Všechna dotčená kabelová i trubní vedení budou v průběhu výstavby ochráněna nebo přeložena. Zákres stávajících inženýrských sítí je proveden v situaci a podélných profilech jednotlivých tras. Přeložky a úpravy jsou samostatnými objekty a nejsou předmětem této práce.

Dopravně-inženýrské údaje

Byl zhotoven II/367 Dopravní model obchvatu Kojetína. Z tohoto modelu vyplývá:

Uvažovaný roční průměr denních intenzit v roce 2045:

- Všech vozidel: 6788 voz/24hod
- Těžkých nákladních vozidel: 604 voz/24hod

Geologický a pedologický průzkum

Byl zhotoven geologický a pedologický průzkum. Tyto průzkumy nejsou součástí projektové dokumentace.

c) Stávající ochranná a bezpečnostní pásma

V řešené oblasti se nenachází žádná evropsky významná lokalita nebo ptačí oblast (území Natura 2000). Nejsou vyhlášeny chráněné krajinné oblasti (CHKO), přírodní rezervace ani národní parky či jiná území dle zákona č. 114/1992 Sb., o ochraně přírody a krajiny.
Z hlediska ochrany nerostných surovin není v zájmovém prostoru, ani v nejbližším okolí evidováno chráněné ložiskové území (CHLÚ) stanovené pro ochranu ať již vyhrazených, či nevyhrazených nerostů.

Nejčetněji dotčenými ochrannými pásmy budou především ochranná pásma pozemních komunikací a inženýrských sítí. Při realizaci stavby budou tyto sítě respektovány a práce v jejich blízkosti budou prováděny výhradně podle pokynů jejich správců.

d) Poloha vzhledem k záplavovému území, poddolovanému území apod.

Řešené území se nachází v povodí řeky Haná a jejím záplavovém území. Stavba proto byla projektována s ohledem na její n-letý průtok Q100.

Stavba se nachází v území nezasaženém důlní činností.

e) Požadavky na maximální zábory zemědělského půdního fondu nebo pozemků určených k plnění funkce lesa

Nároky stavby na trvalý zábor jsou patrny z přílohy C.2.1 Katastrální situační výkres a přílohy C.2.2 Výpis pozemků.
Stavba nezasahuje ani neprochází po pozemcích určených k plnění funkcí lesa (PUPFL). S vynětím z PUPFL se nepočítá.

f) Územně technické podmínky

Pozemní komunikace budou napojeny na stávající komunikační síť.

g) Věcné a časové vazby stavby, podmiňující, vyvolané, související investice

Podmiňující investicí je stavba nové vysokorychlostní železniční trati Kojetín – Přerov, která vyžaduje zrušení úrovňových přejezdů a vybudování mimoúrovňových křížení.
Na konci úseku silničního obchvatu navazuje stavba na projekt plánované severní části obchvatu města.
Vyvolanými investicemi budou přeložky inženýrských sítí.

2. Celkový popis stavby

2.1. Základní charakteristika stavby a jejího užívání

Město Kojetín leží na trase železniční trati 300 Brno – Přerov. Vzhledem k její plánované přestavbě na vysokorychlostní trať je základním požadavkem nahradit všechna její úrovňová křížení křížením mimoúrovňovými.

V rámci této stavby se jedná o křížení v ulici Křenovská a především o přejezd na stávající komunikaci II/367 v ulici Padlých hrdinů. Zde je trať křížena dvěma způsoby, úrovňově i pojezdem pod tratí s podjezdnou výškou 2,70 m. Dle ČSN 73 6201 je min průjezdní prostor komunikace II. třídy 4,80 m. Stávající podjezd je tedy nevyhovující.

V zájmovém území byla zjištěna vysoká hladina podzemní vody, která neumožňuje prohloubení podjezdu a tím docílení požadovaného průjezdního prostoru. Stávající komunikace II/367 zároveň slouží jako zásahová trasa HZS směrem na dálnici D1.

Obchvat má tak za účel vytvořit dopravní alternativu pro nákladní dopravu, vozidla HZS a vozidla pro svoz odpadu. Zároveň má také vyloučit část tranzitní dopravy mimo obec.

2.2. Celkové urbanistické a architektonické řešení

Z hlediska urbanistického řešení jsou navrhované stavby v souladu s územním plánem města Kojetín.
Architektonické řešení je dáno napojením na stávající stav komunikační sítě a navazující stavby.

2.3. Celkové stavebně technické řešení

Zájmové území je řešeno s ohledem na vazby automobilové dopravy, pěších i cyklistů. Stavba je rozdělena na 9 stavebních objektů a je navržena především jako výstavba obchvatu města. Po dostavbě se komunikace přečíslují. Silniční obchvat bude označen jako komunikace II. třídy II/367 a dosavadní silnice II/367 bude přečíslována na silnici III. tř. Její číslo zatím nebylo stanoveno.

2.4. Bezbariérové užívání stavby

Stavba je navržena v souladu s vyhláškou 398/2009 Sb. o obecných technických požadavcích zabezpečujících bezbariérové užívání staveb. Veškeré úpravy a provedení pěších tras jsou bezbariérové se sníženými hranami a veškeré úpravy splňují podmínky spádu, podmínky

vodících, optických hran tak, jak je uloženo příslušnými předpisy pro zajištění pohybu lidí se sníženou schopností pohybu a orientace.

Chodníky jsou navrženy se sadovými obrubníky min. výšky 0,06 m nad úroveň pochozí plochy, aby byla vytvořena přirozená vodící linie pro osoby se zrakovým postižením.

2.5. Bezpečnosti při užívání stavby

Budou dodrženy všechny bezpečnostní požadavky na výstavbu, především pak bezpečnost a ochrana zdraví osob pohybujících se na stavbě i po dokončení stavby. Pro užívání nejsou stanoveny zvláštní bezpečnostní předpisy.

2.6. Základní technický popis stavebních objektů

2.6.1. SO 101 – Silniční obchvat II/367

a) Popis stávajícího stavu

Stávající trasa II/367 vede od okružní křižovatky s I/47 mezi obcemi Popůvky a Bezměrov a dále pak severním směrem přes centrum Kojetína až do Prostějova. V Kojetíně kříží železniční trať, budoucí VRT. Tento železniční přejezd je v rámci projektu zrušen.

b) Popis navrženého řešení

Směrové řešení

Stavební objekt řeší výstavbu obchvatu II/367 města Kojetín. Počátek navrženého úseku začíná 1 km od města Kojetín, kde se napojuje na okružní křižovatku se silnicí II/367. Odtud vede trasa západním směrem kolem města v trase uvažovaného obchvatu dle územního plánu. Na konci úseku se napojuje na stávající komunikační síť na silnici III/4335, výhledově na severní část obchvatu. Napojení je realizováno okružní křižovatkou, řeší SO 102. Celková délka SO je 3,35543 km. Začátek úprav je v km 0,03649. V km 3,22000 je rozhraní objektů s SO 102 Okružní křižovatka. Směrové oblouky jsou navrženy jako kružnicové s přechodnicemi. U napojení na okružní křižovatky se předpokládá se snížením rychlosti na 70 km/h. Tomu odpovídají i návrhové prvky trasy na začátku a konci úseku. Pro zvýšení bezpečnosti se doporučuje rychlost dále upravit na 50 km/h. Změna rychlosti v těchto úsecích bude upravena dopravním značením B20a.

Označení prvku	Staničení [km]	Směrový prvek	Délka [m]
ZU	0,00000	přímá	15,26
TK	0,01526	R=310 m	179,21
KP	0,19447	A=146,6	55,00
PK	0,24947	R=1500 m	571,58
KP	0,82105	A=561,25	210,00

PT	1,03105	přímá	157,55
TP	1,88604	A=400	160,00
PK	1,34860	R=1000 m	735,86
KP	0,20845	A=400	160,00
PT	2,24446	přímá	1,42
TP	2,24588	A=719,37	230,00
PK	2,47588	R=2250	357,79
KP	2,83367	A=719,37	230,00
PP	3,06367	A=187,08	70,00
PK	3,13367	R=500 m	500,00
KP	3,17632	A=187,08	70,00
PT	3,24632	přímá	109,11
KÚ	3,35543		

Tabulka 1: Směrové vedení trasy

Výškové řešení

Podélný profil vychází z nivelety stávající komunikace II/367, na kterou se napojuje ve výšce 197,266 m n.m. Niveleta je vedena ve snaze co nejvíce minimalizovat zemní práce. Podélný spád se pohybuje v rozmezí -1,25 % do 1,30 %. Veškeré sklony a zaoblení byly provedeny v souladu s platnými normami.

Označení prvku	Staničení [km]	Sklon [%]	Délka [m]	Poloměr [m]	Délka tečny [m]
ZÚ	0,00000	-3,08	36,49		
VO1	0,03649	-1,25	41,63	0	36,490
VO2	0,07812	0,50	361,53	3500	60,611
VO3	0,43965	-1,24	333,93	5500	47,733
VO4	0,77358	0,50	498,51	5000	43,393
VO5	1,27209	0,93	537	5000	10,751
VO6	1,80909	0,99	584,54	37000	10,305
VO7	2,39363	-1,59	375,66	11000	141,841
VO8	2,76928	-0,72	399,66	15000	65,351
VO9	3,16895	1,30	101,51	3500	35,435

KÚ	3,27046				

Tabulka 2: Výškové vedení trasy

Příčné uspořádání

Komunikace je navržena jako jednopruhová směrově nerozdělená kategorie S 9,5/90. Návrhové prvky příčného uspořádání jsou následující:

Jízdní pruhy 2 x 3,50 m	=	7,00 m
Zpevněná krajnice 2 x 0,75 m	=	1,50 m
Nezpevněná krajnice 2 x 0,5 m	=	1,00 m
Celkem		**9,50 m**

Základní příčný sklon je navržen střechovitý se sklonem 2,50 %. Ve směrových obloucích je navrženo dostředné klopení. Spolu s krytem vozovky je klopena také pláň dle normy ČSN 73 6101. Klopení je prováděno, tak aby byl dodržen minimální sklon vzestupnice (sestupnice). V místech úrovňových křižovatek v km 0,540 a 2,140 je vozovka rozšířena o odbočovací pruhy pro levé odbočení. Šířka odbočovacího pruhu je 3,25 m. Rozšíření je navrženo symetricky v ose komunikace. Odbočovací pruh v km 0,540 sestává z vyřazovacího úseku délky 55 m, zpomalovacího úseku délky 65 m a čekacího úseku délky 10 m. Délka rozšiřovacího klínu je 45 m. Celková délka odbočovacího pruhu tedy činí 175 m. Odbočovací pruh v km 2,140 sestává z vyřazovacího úseku délky 55 m, zpomalovacího úseku délky 60 m a čekacího úseku délky 10 m. Délka rozšiřovacího klínu je 45 m. Celková délka odbočovacího pruhu tedy činí 170 m. Z důvodu bezpečnosti bude v těchto místech snížena maximální povolená rychlost dopravním značením na 70 km/h. Rozhled v lokalitě křižovatek byl prověřen rozhledovými trojúhelníky dle ČSN 73 6102.

Konstrukce vozovky

Dle dopravního modelu zpracovaného v rámci této stavby se předpokládá pro návrhové období 25 let, počet TNV 604 voz/den. Z toho vyplývá třída dopravního zatížení TDZ III. Konstrukce vozovky byla navržena dle TP 170 a její označení je D1-N-2-PIII. Jedná se o netuhou konstrukci o celkové tloušťce 540 mm.

Konstrukce vozovky

Asfaltový beton pro obrusné vrstvy	ACO 11+	40 mm	ČSN EN 13 108-1
Spojovací postřik - kationaktivní asf. emulze	PS-C	0,2 - 0,6 kg/m2	ČSN 73 6129
Asfaltový beton pro ložní vrstvy	ACL 16 +	60 mm	ČSN EN 13 108-1
Spojovací postřik - kationaktivní asf. emulze	PS-C	0,2 - 0,6 kg/m2	ČSN 73 6129
Asfaltový beton pro podkladní vrstvy	ACP 22 +	90 mm	ČSN EN 13 108-1

Infiltrační postřik - silniční asfalt	PI-B	0,6 – 1,0 kg/m2	ČSN 73 6129
Štěrkodrť	$ŠD_A$	200 mm	ČSN 73 6126-1
Štěrkodrť	$ŠD_A$	150 mm	ČSN 73 6126-1
Celkem		**540 mm**	

Návrh úpravy aktivní zóny je popsán v části zemní práce.
Nezpevněná krajnice š. 0,5 m (se svodidlem), 0,75 m (se směrovým sloupkem) bude zpevněna ŠD frakce 0/32 v tl. 0,15 m.

Odvodnění

Odvodnění stavby je zajištěno příčným a podélným sklonem vozovky volně do okolního terénu nebo do příkopů. V patě násypu jsou navrženy podélné příkopy v hloubce min. 0,3 m. Dle možností stávajícího terénu jsou příkopy zaústěny do stávajících nebo upravovaných koryt vodních toku nebo příkopů, horských vpustí, případně dešťové kanalizace. Vsakovací příkopy nebyly z důvodu nevhodné hydrogeologie navrženy. Na vodorovném nebo odkloněném terénu je navrženo zaoblení v patě násypu, příkopy navrženy nejsou.

Křižovatky

Na trase jsou navrženy 2 úrovňové křižovatky.

- V km 0,540 je navržena úrovňová styková křižovatka se stavebním objektem SO 103 Napojení dosavadní II/367
- V km 1,140 je navržena úrovňová styková křižovatka se stavebním objektem SO 104 Přeložka III/43327 – směr průmyslová zóna

Zemní práce

Objemy zemních prací byly odečteny z programu RoadPAC 2018. Před výpočtem kubatur byla sejmuta ornice v tloušťkách dle pedologického průzkumu. Bilance zemních prací je 4294,2 m^3 výkopů, 358 896,2 m^3 násypů, 19 629,0 m^3 aktivní zóny v násypu a 269,0 m^3 aktivní zóny ve výkopu. SO vykazuje výrazný nedostatek materiálu do násypového tělesa, který bude získán mimo stavbu ze zemníku. Aktivní zóna bude z vhodného dovezeného materiálu mimo stavbu. Ve výkopech bude aktivní zóna zlepšena in situ CaO nebo směsí CaO + cement.

V místech vysokých násypů je nutné zlepšení podkladu. Po skrývce ornice bude pod těleso rozprostřena tkaná geotextílie odolná proti průrazu. První návozová vrstva o mocnosti 2x0,3 m se udělá z propustného hrubého kameniva, dále se již sypou zeminy.

V dalším stupni projektové dokumentace a v další fázi geologického průzkumu musí být posouzena stabilita násypů a výpočet sedání nasypu dle konkrétního složení násypového tělesa.

2.6.2. SO 102 – Okružní křižovatka

a) Popis stávajícího stavu

Stávající trasa III/4335 vede od křižovatky s I/46 u obce Koběřice přes Poličky, Němčice n. Hanou, Měřovice n. Hanou do centra Kojetína, kde je ukončena v křižovatce se silnicí II/367. Stávající šířka vozovky je 6,0 – 6,2 m, předpokládána kategorie S 7,0/50 (označení v době realizace). Místo křižovatky s SO 101 je v intravilánu, ul. Nám. Svobody. Po pravé straně vede ve směru od Kojetína za příkopem chodník pro pěší. Po levé straně je za příkopem umístěn sakrální kříž.

b) Popis navrženého řešení

Směrové řešení

Stavební objekt řeší napojení silničního obchvatu na stávající komunikační síť. Toto napojení je realizováno okružní křižovatkou, pro kterou byla přeložena silnice III/4335. Okružní křižovatka je průměru D=36 m se 4 rameny. Západní a východní ramena tvoří přeložku silnice III/4335. Severní rameno má délku 43 m a je vytvořeno pro napojení na navazující stavbu severní části obchvatu. Je navrženo jako přímé napojení na stavbu. Jižní rameno tvoří stavební objekt SO 101 – Silniční obchvat II/367. Západní a východní ramena jsou navržena v kategorii MO2k 7,5/7,5/30. Směrové oblouky jsou navrženy jako kružnicové s přechodnicemi. V rámci východního ramene (směr centrum Kojetín) je navržena obnova sjezdu na pozemek autoservisu v km 0,130 vlevo. Délka tohoto ramene je 157 m. Východní rameno (směr Měrovice n. Hanou) je délky 90 m.

Výškové řešení

Podélný profil vychází z nivelety stávající komunikace III/4335 a nivelety SO 101, na kterou se napojuje. Podélný spád okružního pásu se pohybuje v rozmezí -2,55 % do 2,50 %.
Podélný spád východního ramene se pohybuje v rozmezí -2,50 % do 0,61 %.
Podélný spád severního ramene se pohybuje v rozmezí -2,50 % do 1,83 %.
Podélný spád západního ramene se pohybuje v rozmezí -2,50 % do -0,51 %.
Veškeré sklony a zaoblení byly provedeny v souladu s platnými normami.

Příčné uspořádání

Okružní křižovatka je navržena o průměru D=36 m.
Návrhové prvky příčného uspořádání jsou následující:

Okružní pás 2 x 5,40 m	=	10,80 m
Prstenec 2 x 1,30 m	=	2,60
Průměr nezpevněné části stř. ostrova	=	22,60 m
Celkem		**36,00 m**

Příčný sklon okružního pásu je navržen odstředný se sklonem 2,50 %. Příčný sklon pojížděného prstence je 6,00 %. Příčné uspořádání je navrženo dle TP 135.

Západní a východní ramena jsou navržena v kategorii MO2k 7,5/7,5/30. Návrhové prvky příčného uspořádání jsou následující:

Jízdní pruhy 2 x 3,00 m	=	6,00 m
Vodící proužek 2 x 0,25 m	=	0,50 m
Nezpevněná krajnice 2 x 0,5 m	=	1,00 m
Celkem		**7,50 m**

Základní příčný sklon je navržen střechovitý se sklonem 2,50 %. Ve směrových obloucích je navrženo rozšíření jízdních pruhů dle ČSN 73 6110.

Na severním rameni je situováno místo pro přecházení. Je zde proto navržen ochranný ostrůvek pro chodce šířky 2 m. Příčné uspořádání severního ramene je plynulým napojením na navazující stavbu a OK.

Konstrukce vozovky

Pro okružní pás, severní a východní rameno se dle dopravního modelu zpracovaného v rámci této stavby předpokládá třída dopravního zatížení TDZ III. Konstrukce vozovky byla navržena dle TP 170 a její označení je D1-N-2-PIII. Jedná se o netuhou konstrukci o celkové tloušťce 540 mm.

Konstrukce vozovky

Asfaltový beton pro obrusné vrstvy	ACO 11+	40 mm	ČSN EN 13 108-1
Spojovací postřik - kationaktivní asf. emulze	PS-C	0,2 - 0,6 kg/m2	ČSN 73 6129
Asfaltový beton pro ložní vrstvy	ACL 16 +	60 mm	ČSN EN 13 108-1
Spojovací postřik - kationaktivní asf. emulze	PS-C	0,2 - 0,6 kg/m2	ČSN 73 6129
Asfaltový beton pro podkladní vrstvy	ACP 22 +	90 mm	ČSN EN 13 108-1
Infiltrační postřik - silniční asfalt	PI-B	0,6 – 1,0 kg/m2	ČSN 73 6129
Štěrkodrť	$ŠD_A$	200 mm	ČSN 73 6126-1
Štěrkodrť	$ŠD_A$	150 mm	ČSN 73 6126-1
Celkem		**540 mm**	

Konstrukce dlážděného prstence

Žulová kostka	DL	100 mm	ČSN 736131
Betonové lože C20/25nXF3		40 mm	TP 170
Kamenivo zpevněné cementem	KSC	210 mm	ČSN 73 6124-1
Mechanicky zpevněná zemina	MZ	200 mm	ČSN 73 6126-1
Celkem		**550 mm**	

Pro západní rameno se dle dopravního modelu zpracovaného v rámci této stavby předpokládá třída dopravního zatížení TDZ V. Konstrukce vozovky byla navržena dle TP 170 a její označení je D1-N-2-PIII. Jedná se o netuhou konstrukci o celkové tloušťce 410 mm.

Konstrukce vozovky

Asfaltový beton pro obrusné vrstvy	ACO 11+	40 mm	ČSN EN 13 108-1
Spojovací postřik - kationaktivní asf. emulze	PS-C	0,2 - 0,6 kg/m2	ČSN 73 6129
Asfaltový beton pro ložní vrstvy	ACL 16 +	70 mm	ČSN EN 13 108-1
Infiltrační postřik - silniční asfalt	PI-B	0,6 – 1,0 kg/m2	ČSN 73 6129
Štěrkodrť	$ŠD_A$	150 mm	ČSN 73 6126-1
Štěrkodrť	$ŠD_B$	150 mm	ČSN 73 6126-1
Celkem		**410 mm**	

Návrh úpravy aktivní zóny je popsán v části zemní práce.
Nezpevněná krajnice š. 0,5 m bude zpevněna ŠD frakce 0/32 v tl. 0,15 m.

Odvodnění

Odvedení dešťových vod z vozovky je zajištěno příčným a podélným sklonem vozovky volně do okolního terénu nebo do příkopů. Podél celého objektu jsou navrženy příkopy v hloubce 0,3 m, které navazují na příkopy stávající nebo nově navržené. Příkopy jsou zaústěny do HV a kanalizace.

Zemní práce

Objemy zemních prací byly odečteny z programu RoadPAC 2018. Před výpočtem kubatur byla sejmuta ornice v tloušťkách dle pedologického průzkumu. Bilance zemních prací je 1057,1 m^3 výkopů, 1410,0 m^3 násypů, 1223,0 m^3 aktivní zóny v násypu a 584,0 m^3 aktivní zóny ve výkopu. Aktivní zóna bude z vhodného dovezeného materiálu mimo stavbu. Ve výkopech bude aktivní zóna zlepšena in situ CaO nebo směsí CaO + cement.

2.6.3. SO 103 – Napojení dosavadní II/367

a) Popis stávajícího stavu

Stávající trasa II/367 vede od okružní křižovatky s I/47 mezi obcemi Popůvky a Bezměrov a dále pak severním směrem přes centrum Kojetína až do Prostějova. V Kojetíně kříží železniční trať, budoucí VRT. Tento železniční přejezd je v rámci projektu zrušen. V rámci projekčních prací byla posouzena mezní (dosažitelná) rychlost na stávající trase II/367. Limitujícím prvkem na trase je směrový oblouk R=80 m, z kterého byla vypočtena mezní rychlost v_m=56 km/h.

b) Popis navrženého řešení

Směrové řešení

Stavební objekt řeší přeložku silnice – napojení budoucí silnice III. tř. (původní II/368) na vedení obchvatu. Počátek navrženého úseku začíná 700 m severně od stávající okružní křižovatky. Na základě vypočtené mezní rychlosti navazujícího úseku byla návrhová rychlost stanovena na 50 km/h. Trasa je vedena dvěma směrovými protisměrnými oblouky R=150 m s přechodnicemi délky 50 m. Na tyto návrhové prvky bude upozorněno dopravním značením. Toto řešení bylo navrženo i s ohledem na minimalizaci zásahu do krajiny.

Součástí tohoto objektu je i napojení na původní vedení II/367 z přeložky silnice III. tř. směrem k zahrádkářské kolonii. Nová komunikace bude plnit funkci účelové komunikace. Navrhovaná kategorie je dle požadavků investora MO2k 7,5/7,5/30. Trasu tvoří přímé úseky se směrovým obloukem R=50 m s přechodnicemi délky 30 m. Celková délka navržené komunikace je 108 m.

V rámci tohoto SO je navrženo i napojení z přeložky silnice III. tř. na stávající nezpevněnou polní cestu. Návrhové prvky odpovídají ČSN 736109 Projektování polních cest. Navrhovaná kategorie je P 4,5/30. Trasu tvoří přímé úseky se směrovým obloukem R=30 m bez přechodnic. Celková délka trasy je 90,5 m.

Výškové řešení

Výškové řešení napojení budoucí silnice III. tř. odpovídá návrhové rychlosti 70 km/h. Podélný profil vychází z nivelety stávající komunikace II/367, na kterou se napojuje ve výšce 196,41 m n.m. Podélný spád se pohybuje v rozmezí -2,56 % do 1,56 %.

Podélný profil místní komunikace vychází z nivelety SO 103, na kterou se napojuje ve výšce 195,6 m n.m. Podélný spád se pohybuje v rozmezí -5,00 % do 1,86 %.

Podélný profil polní cesty vychází z nivelety SO 103, na kterou se napojuje ve výšce 197,99 m n.m. Podélný spád se pohybuje v rozmezí -5,0 % do 9,63 %.

Veškeré sklony a zaoblení byly provedeny v souladu s platnými normami

Příčné uspořádání

Komunikace je navržena jako jednopruhová směrově nerozdělená kategorie S 7,5/50. Návrhové prvky příčného uspořádání jsou následující:

Jízdní pruhy 2 x 3,00 m	=	6,00 m
Zpevněná krajnice 2 x 0,25 m	=	0,50 m
Nezpevněná krajnice 2 x 0,50 m	=	1,00 m
Celkem		**7,50 m**

Základní příčný sklon je navržen střechovitý se sklonem 2,50 %. Ve směrových obloucích je navrženo dostředné klopení. Spolu s krytem vozovky je klopena také pláň dle normy ČSN 73 6101. Klopení je prováděno, tak aby byl dodržen minimální sklon vzestupnice (sestupnice). Ve směrových obloucích je navrženo rozšíření jízdních pruhů dle ČSN 73 6101.

Místní komunikace je navržena kategorie MO2k 7,5/7,5/30.

Návrhové prvky příčného uspořádání jsou následující:

Jízdní pruhy 2 x 3,00 m	=	6,00 m
Vodící proužek 2 x 0,25 m	=	0,50 m
Nezpevněná krajnice 2 x 0,50 m	=	1,00 m
Celkem		**7,50 m**

Základní příčný sklon je navržen střechovitý se sklonem 2,50 %. Ve směrových obloucích je navrženo dostředné klopení. Spolu s krytem vozovky je klopena také pláň. Klopení je prováděno, tak aby byl dodržen minimální sklon vzestupnice (sestupnice).

Polní cesta je navržena jako hlavní jednopruhová, kategorie P 4,5/30.

Návrhové prvky příčného uspořádání jsou následující:

Jízdní pruh 1 x 3,50 m	=	3,50 m
Nezpevněná krajnice 2 x 0,50 m	=	1,00 m
Celkem		**4,50 m**

Základní příčný sklon je navržen střechovitý se sklonem 3,00 %. Ve směrových obloucích je navrženo dostředné klopení. Klopení je prováděno, tak aby byl dodržen minimální sklon vzestupnice (sestupnice). Ve směrových obloucích je navrženo rozšíření jízdních pruhů dle ČSN 73 6109.

Konstrukce vozovky

Dle dopravního modelu zpracovaného v rámci této stavby se předpokládá pro návrhové období 25 let třída dopravního zatížení TDZ IV. Konstrukce vozovky byla navržena dle TP 170 a její označení je D1-N-2-PIII. Jedná se o netuhou konstrukci o celkové tloušťce 450 mm.

Konstrukce vozovky

Asfaltový beton pro obrusné vrstvy	ACO 11+	40 mm	ČSN EN 13 108-1
Spojovací postřik - kationaktivní asf. emulze	PS-C	0,2 - 0,6 kg/m2	ČSN 73 6129
Asfaltový beton pro ložní vrstvy	ACL 16 +	60 mm	ČSN EN 13 108-1
Spojovací postřik - kationaktivní asf. emulze	PS-C	0,2 - 0,6 kg/m2	ČSN 73 6129
Asfaltový beton pro podkladní vrstvy	ACP 16 +	50 mm	ČSN EN 13 108-1
Infiltrační postřik - silniční asfalt	PI-B	0,6 – 1,0 kg/m2	ČSN 73 6129
Štěrkodrť	$ŠD_A$	150 mm	ČSN 73 6126-1
Štěrkodrť	$ŠD_A$	150 mm	ČSN 73 6126-1
Celkem		**450 mm**	

Pro místní komunikaci se předpokládá třída dopravního zatížení TDZ V. Konstrukce vozovky byla navržena dle TP 170 a její označení je D1-N-2-PIII. Jedná se o netuhou konstrukci o celkové tloušťce 410 mm.

Konstrukce vozovky

Asfaltový beton pro obrusné vrstvy	ACO 11+	40 mm	ČSN EN 13 108-1
Spojovací postřik - kationaktivní asf. emulze	PS-C	0,2 - 0,6 kg/m2	ČSN 73 6129
Asfaltový beton pro ložní vrstvy	ACL 16 +	70 mm	ČSN EN 13 108-1
Infiltrační postřik - silniční asfalt	PI-B	0,6 – 1,0 kg/m2	ČSN 73 6129
Štěrkodrť	$ŠD_A$	150 mm	ČSN 73 6126-1
Štěrkodrť	$ŠD_B$	150 mm	ČSN 73 6126-1
Celkem		**410 mm**	

Pro polní cestu se předpokládá třída dopravního zatížení TDZ V. Konstrukce vozovky byla navržena dle TP Katalog vozovek polních cest a její označení je PN502. Jedná se o netuhou konstrukci o celkové tloušťce 360 mm.

Konstrukce vozovky

Asfaltový beton pro obrusné vrstvy	ACO 11+	40 mm	ČSN EN 13 108-1
Spojovací postřik - kationaktivní asf. emulze	PS-C	0,2 - 0,6 kg/m2	ČSN 73 6129
Asfaltový beton pro podkladní vrstvy	ACP 16 +	70 mm	ČSN EN 13 108-1
Infiltrační postřik - silniční asfalt	PI-B	0,6 – 1,0 kg/m2	ČSN 73 6129
Štěrkodrť	$ŠD_B$	250 mm	ČSN 73 6126-1
Celkem		**360 mm**	

Návrh úpravy aktivní zóny je popsán v části zemní práce.
Nezpevněná krajnice š. 0,5 m (se svodidlem), 0,75 m (se směrovým sloupkem) bude zpevněna ŠD frakce 0/32 v tl. 0,15 m.

Odvodnění

Odvedení dešťových vod z vozovky je zajištěno příčným a podélným sklonem vozovky volně do okolního terénu nebo do příkopů. Vsakovací příkopy nebyly z důvodu nevhodné hydrogeologie navrženy. Na vodorovném nebo odkloněném terénu je navrženo zaoblení v patě násypu, příkopy navrženy nejsou.

Křižovatky

Na trase jsou navrženy 2 úrovňové křižovatky.

- V km 0,170 je navržena úrovňová styková křižovatka s místní komunikací tohoto objektu
- V km 0,470 je navržena úrovňová styková křižovatka s polní cestou tohoto objektu

Zemní práce

Objemy zemních prací byly odečteny z programu RoadPAC 2018. Před výpočtem kubatur byla sejmuta ornice v tloušťkách dle pedologického průzkumu. Bilance zemních prací je 2706,9 m^3 výkopů, 26 660,6 m^3 násypů, 3 820,1 m^3 aktivní zóny v násypu a 469,4 m^3 aktivní zóny ve výkopu. SO vykazuje výrazný nedostatek materiálu do násypového tělesa, který bude získán mimo stavbu ze zemníku. Aktivní zóna bude z vhodného dovezeného materiálu mimo stavbu. Ve výkopech bude aktivní zóna zlepšena in situ CaO nebo směsí CaO + cement.

V místech vysokých násypů je nutné zlepšení podkladu. Po skrývce ornice bude pod těleso rozprostřena tkaná geotextílie odolná proti průrazu. První návozová vrstva o mocnosti 2x0,3 m se udělá z propustného hrubého kameniva, dále se již sypou zeminy.

V dalším stupni projektové dokumentace a v další fázi geologického průzkumu musí být posouzena stabilita násypů a výpočet sedání nasypu dle konkrétního složení násypového tělesa.

2.6.4. SO 104 – Přeložka III/43327 – směr. průmyslová zóna

a) Popis stávajícího stavu

Stávající trasa silnice III/43327 vede od křižovatky s I/47, přes Popůvky a končí v Kojetíně v křižovatce s Vyškovskou ulicí (III/4335). Úrovňově kříží u průmyslové zóny v Kojetíně železniční trať, budoucí VRT. Tento železniční přejezd je v rámci projektu zrušen.

b) Popis navrženého řešení

Směrové řešení

Stavební objekt řeší napojení obchvatu na stávající komunikační síť. SO 104 řeší návrh nové trasy silnice III/43327, která bude plnit funkci napojení stávající silnice III/43327 přímo na obchvat Kojetína a také zajistí napojení do průmyslové zóny. Napojení je řešeno formou úrovňové neřízené křižovatky. Začátek trasy je v km 2,140 SO 101. Přeložka je navržena jako větev křižovatky S 7,5/30 z důvodu minimalizace zásahu do okolních pozemků a snaze respektovat v maximální možné míře vymezený koridor dle ÚP, návrhové parametry směrového vedení vychází z ČSN 736102. Směrové poloměry vychází z návrhové rychlosti pro větve mimoúrovňových křižovatek. Návrhová rychlost je odvozena z rychlosti na hlavní komunikaci (obchvatu, v_n=70 km/h) a má hodnotu v_n=30 km/h. Celková délka SO je 558 m. V místě připojení SO 106 bylo nutné zajistit pěší přístup na autobusovou zastávku. Je zde proto od tohoto místa po pravé straně navržen chodník pro pěší.

Výškové řešení

Podélný profil vychází z nivelety SO 101, na kterou se napojuje ve výšce 205,18 m n.m. Výškové vedení odpovídá návrhové rychlosti v_n=70 km/h. Niveleta je vedena ve snaze co nejvíce minimalizovat zemní práce. Podélný spád se pohybuje v rozmezí -4,00 % do 1,08 %. Veškeré sklony a zaoblení byly provedeny v souladu s platnými normami.

Příčné uspořádání

Komunikace je navržena jako jednopruhová směrově nerozdělená kategorie S 7,5/30. Návrhové prvky příčného uspořádání jsou následující:

Jízdní pruhy 2 x 3,00 m	=	6,00 m
Zpevněná krajnice 2 x 0,25 m	=	0,50 m
Nezpevněná krajnice 2 x 0,5 m	=	1,00 m
Celkem		**7,50 m**

Základní příčný sklon je navržen střechovitý se sklonem 2,50 %. Ve směrových obloucích je navrženo dostředné klopení. Spolu s krytem vozovky je klopena také pláň dle normy ČSN 73 6101. Klopení je prováděno, tak aby byl dodržen minimální sklon vzestupnice (sestupnice). Ve směrových obloucích je také navrženo rozšíření jízdních pruhů dle ČSN 73 6102. V místě napojení na obchvat je navrženo rozšíření jízdního pruhu pro objetí stojících vozidel odbočujících vlevo. Rozšíření je navrženo o šířce 5,5 m a o délce 20 m od hrany hlavní komunikace. Délka náběhového klínu byla vypočtena na 33 m. Náběh byl proveden jednostranně rozšířením levé hrany vozovky. Rozhled v lokalitě křižovatek byl prověřen rozhledovými trojúhelníky dle ČSN 73 6102.

Konstrukce vozovky

Dle dopravního modelu zpracovaného v rámci této stavby se předpokládá pro návrhové období 25 let třída dopravního zatížení TDZ IV. Konstrukce vozovky byla navržena dle TP 170 a její označení je D1-N-2-PIII. Jedná se o netuhou konstrukci o celkové tloušťce 450 mm.

Konstrukce vozovky

Asfaltový beton pro obrusné vrstvy	ACO 11+	40 mm	ČSN EN 13 108-1
Spojovací postřik - kationaktivní asf. emulze	PS-C	0,2 - 0,6 kg/m2	ČSN 73 6129
Asfaltový beton pro ložní vrstvy	ACL 16 +	60 mm	ČSN EN 13 108-1
Spojovací postřik - kationaktivní asf. emulze	PS-C	0,2 - 0,6 kg/m2	ČSN 73 6129
Asfaltový beton pro podkladní vrstvy	ACP 16 +	50 mm	ČSN EN 13 108-1
Infiltrační postřik - silniční asfalt	PI-B	0,6 – 1,0 kg/m2	ČSN 73 6129
Štěrkodrť	$ŠD_A$	150 mm	ČSN 73 6126-1
Štěrkodrť	$ŠD_A$	150 mm	ČSN 73 6126-1
Celkem		**450 mm**	

Konstrukce chodníku byla navržena na třídu dopravního zatížení CH. Konstrukce vozovky byla navržena dle TP 170 a její označení je D2-D-2-PII.

Konstrukce chodníku

Zámková dlažba	DZ	60 mm	ČSN EN 73 6131
Lože	L	40 mm	ČSN 73 6126-1
Štěrkodrť	$ŠD_B$	150 mm	ČSN 73 6126-1
Celkem		**250 mm**	

Návrh úpravy aktivní zóny je popsán v části zemní práce.
Nezpevněná krajnice š. 0,5 m (se svodidlem), 0,75 m (se směrovým sloupkem) bude zpevněna ŠD frakce 0/32 v tl. 0,15 m.

Odvodnění

Odvedení dešťových vod je zajištěno příčným a podélným sklonem vozovky volně do okolního terénu nebo do příkopů. V patě násypu jsou navrženy podélné příkopy v hloubce min. 0,3 m. Dle možností stávajícího terénu jsou příkopy zaústěny do stávajících nebo upravovaných koryt vodních toku nebo příkopů. Vsakovací příkopy nebyly z důvodu nevhodné hydrogeologie navrženy. Na vodorovném nebo odkloněném terénu je navrženo zaoblení v patě násypu, příkopy navrženy nejsou.
V místě chodníků a zvýšených obrub je voda odvedena podélným a příčným sklonem k okraji vozovky a dále jsou navrženy uliční vpusti s vyústěním do příkopu.

Na trase je navržen také trubní propustek v údolnicovém oblouku o průměru DN 800 mm, který zabraňuje hromadění srážkové vody v nejnižším bodě nivelety. Jeho podrobný návrh a případná další odvodňovací zařízení nejsou součástí dokumentace pro územní rozhodnutí (bude řešeno v dalším stupni projektové dokumentace).

Na KÚ po levé straně mezi stezkou pro cyklisty a stávajícím vjezdem na zpevněnou plochu (parkoviště), nebylo možné navrhnout podélný příkop s gravitačním způsobem odvedení srážkových vod. Z toho důvodu bylo navrženo odtěžení přilehlého svahu s patou násypu min. 0,20 m pod pláň vozovky. Plocha může být využita např. k výsadbě zeleně.

Zemní práce

Objemy zemních prací byly odečteny z programu RoadPAC 2018. Před výpočtem kubatur byla sejmuta ornice v tloušťkách dle pedologického průzkumu. Bilance zemních prací je 1315,4 m^3 výkopů, 31 563,7 m^3 násypů, 3115,0 m^3 aktivní zóny v násypu a 440,0 m^3 aktivní zóny ve výkopu. SO vykazuje výrazný nedostatek materiálu do násypového tělesa, který bude

získán mimo stavbu ze zemníku. Aktivní zóna bude z vhodného dovezeného materiálu mimo stavbu. Ve výkopech bude aktivní zóna zlepšena in situ CaO nebo směsí CaO + cement.

V místech vysokých násypů je nutné zlepšení podkladu. Po skrývce ornice bude pod těleso rozprostřena tkaná geotextílie odolná proti průrazu. První návozová vrstva o mocnosti 2x0,3 m se udělá z propustného hrubého kameniva, dále se již sypou zeminy.

V dalším stupni projektové dokumentace a v další fázi geologického průzkumu musí být posouzena stabilita násypů a výpočet sedání nasypu dle konkrétního složení násypového tělesa.

2.6.5. SO 105 – Přeložka III/43327 – od Popůvek

a) Popis stávajícího stavu

Stávající trasa silnice III/43327 vede od křižovatky s I/47, přes Popůvky a končí v Kojetíně v křižovatce s Vyškovskou ulicí (III/4335). Úrovňově kříží u průmyslové zóny v Kojetíně železniční trať, budoucí VRT. Tento železniční přejezd je v rámci projektu zrušen.

b) Popis navrženého řešení

Směrové řešení

Stavební objekt řeší přeložku silnice III/43327 pro zachování propojení obce Popůvky a Křenovice. Počátek navrženého úseku začíná 72 m severně od obce Popůvky a končí na křižovatce se silnicí III/43328. Celková délka trasy je 365 m. S ohledem na minimalizaci zásahu do krajiny a celkovou délku přeložky pouhých 300 m je směrové vedení navrženo na v_n=50 km/h. Rychlost v tomto úseku bude upravena dopravním značením B20a. Trasa je vedena dvěma směrovými protisměrnými oblouky R=150 m s přechodnicemi délky 50 m.
Součástí tohoto objektu je i úprava části komunikace pod mostním objektem SO 203. Z důvodu blízkého umístění mostní opěry vpravo (ve směru od Křenovic) je potřeba tuto konstrukci chránit svodidly. Je navrženo rozšíření nezpevněné krajnice na hodnotu 1,5 m pro svodidlo se stupněm zadržení H2. Svodidlo po levé straně navrženo není. S úpravou směrového a výškového vedení se nepočítá.

Výškové řešení

Výškové řešení odpovídá návrhové rychlosti 70 km/h. Podélný profil vychází z nivelety stávající komunikace III/43327, na kterou se napojuje ve výšce 194,37 m n.m. Podélný spád se pohybuje v rozmezí -0,5 % do 4,65 %.

Veškeré sklony a zaoblení byly provedeny v souladu s platnými normami

Příčné uspořádání

Komunikace je navržena jako jednopruhová směrově nerozdělená kategorie S 7,5/70. Návrhové prvky příčného uspořádání jsou následující:

Jízdní pruhy 2 x 3,00 m	=	6,00 m
Zpevněná krajnice 2 x 0,25 m	=	0,50 m
Nezpevněná krajnice 2 x 0,50 m	=	1,00 m
Celkem		**7,50 m**

Základní příčný sklon je navržen střechovitý se sklonem 2,50 %. Ve směrových obloucích je navrženo dostředné klopení. Spolu s krytem vozovky je klopena také pláň dle normy ČSN 73 6101. Klopení je prováděno, tak aby byl dodržen minimální sklon vzestupnice (sestupnice). Ve směrových obloucích je navrženo rozšíření jízdních pruhů dle ČSN 73 6101.

Konstrukce vozovky

Dle dopravního modelu zpracovaného v rámci této stavby se předpokládá pro návrhové období 25 let třída dopravního zatížení TDZ IV. Konstrukce vozovky byla navržena dle TP 170 a její označení je D1-N-2-PIII. Jedná se o netuhou konstrukci o celkové tloušťce 450 mm.

Konstrukce vozovky

Asfaltový beton pro obrusné vrstvy	ACO 11+	40 mm	ČSN EN 13 108-1
Spojovací postřik - kationaktivní asf. emulze	PS-C	0,2 - 0,6 kg/m2	ČSN 73 6129
Asfaltový beton pro ložní vrstvy	ACL 16 +	60 mm	ČSN EN 13 108-1
Spojovací postřik - kationaktivní asf. emulze	PS-C	0,2 - 0,6 kg/m2	ČSN 73 6129
Asfaltový beton pro podkladní vrstvy	ACP 16 +	50 mm	ČSN EN 13 108-1
Infiltrační postřik - silniční asfalt	PI-B	0,6 – 1,0 kg/m2	ČSN 73 6129
Štěrkodrť	$ŠD_A$	150 mm	ČSN 73 6126-1
Štěrkodrť	$ŠD_A$	150 mm	ČSN 73 6126-1
Celkem		**450 mm**	

Při úpravě komunikace pod mostním objektem dojde k výměně konstrukce vozovky pouze v úzkém pruhu, cca 1,5 m podél rozšířené krajnice pro svodidlo. Ve zbylé ploše dojde k výměně obrusné vrstvy v tl. 40 mm z důvodu navázání konstrukcí.

Návrh úpravy aktivní zóny je popsán v části zemní práce.

Nezpevněná krajnice š. 0,5 m (se svodidlem), 0,75 m (se směrovým sloupkem) bude zpevněna ŠD frakce 0/32 v tl. 0,15 m.

Odvodnění

Odvedení dešťových vod z vozovky je zajištěno příčným a podélným sklonem vozovky volně do okolního terénu nebo do příkopů. V patě násypu jsou navrženy podélné příkopy v hloubce min. 0,3 m. Na vodorovném nebo odkloněném terénu je navrženo zaoblení v patě násypu, příkopy navrženy nejsou.

Na KÚ v místě křižovatky se silnicí III/43328 jsou navrženy trubní propusti DN 800 pod přeložkou i pod silnicí III/43328. Z propustků je dál dešťová voda vedena otevřeným příkopem, přes zemní val. V místě zemního valu je navržen další propustek DN 800 s vyústěním do vodního toku Haná. Na vyústění bude zpětná klapka. Na ZÚ jsou podélné příkopy napojeny na stávající. Podrobný návrh těchto propustků a případná další odvodňovací zařízení nejsou součástí dokumentace pro územní rozhodnutí (bude řešeno v dalším stupni projektové dokumentace).

Zemní práce

Objemy zemních prací byly odečteny z programu RoadPAC 2018. Před výpočtem kubatur byla sejmuta ornice v tloušťkách dle pedologického průzkumu. Bilance zemních prací je 561,2 m^3 výkopů, 1799,0 m^3 násypů, 2040,0 m^3 aktivní zóny v násypu a 720,0 m^3 aktivní zóny ve výkopu. Aktivní zóna bude z vhodného dovezeného materiálu mimo stavbu. Ve výkopech bude aktivní zóna zlepšena in situ CaO nebo směsí CaO + cement.

2.6.6. SO 106 – Přeložka III/43327 – autobusová zastávka

a) Popis stávajícího stavu

Stávající trasa silnice III/43327 vede od křižovatky s I/47, přes Popůvky a končí v Kojetíně v křižovatce s Vyškovskou ulicí (III/4335). Úrovňově kříží u průmyslové zóny v Kojetíně železniční trať, budoucí VRT. Tento železniční přejezd je v rámci projektu zrušen. V dané lokalitě před žel. přejezdem se nachází stávající oboustranná autobusová zastávka „Kojetín, Ingstav“.

b) Popis navrženého řešení

Směrové řešení

Stavební objekt řeší narovnání stávajícího vedení silnice III/43327 v návaznosti na vedení SO 104 Přeložka III/43327 – směr. průmyslová zóna. Počátek navrženého úseku navazuje na stávající silnici III/43327 a končí na křižovatce s SO 104. Směrové vedení je přímé. Celková délka trasy je 106 m.

Součástí návrhu je i nové umístění autobusových zastávek. Zastávky jsou navrženy ve formě zálivů s novým přístupovým chodníkem.
Součástí je také úprava sjezdu s novým propustkem k průmyslovému areálu.

Výškové řešení

Podélný profil vychází z nivelety stávající komunikace III/43327, na kterou se napojuje ve výšce 195,90 m n.m. Podélný spád se pohybuje v rozmezí 0,62 % do 2,50 %.
Veškeré sklony a zaoblení byly provedeny v souladu s platnými normami

Příčné uspořádání

Komunikace je navržena jako jednopruhová směrově nerozdělená kategorie S 7,5/70. Návrhové prvky příčného uspořádání jsou následující:

Jízdní pruhy 2 x 3,00 m	=	6,00 m
Zpevněná krajnice 2 x 0,25 m	=	0,50 m
Nezpevněná krajnice 2 x 0,50 m	=	1,00 m
Celkem		**7,50 m**

Základní příčný sklon je navržen střechovitý se sklonem 2,50 %.
Zastávky BUS jsou navrženy ve formě zálivů s novým přístupových chodníkem. S ohledem na prostorové poměry a zachování docházkových vzdáleností jsou navrženy v parametrech L_v=25 m, L_{nh}=15 m, L_z=10 m s šířkou pruhu 3,5. Délka nástupní hrany vychází z maximální délky provozovaného autobusu.

Konstrukce vozovky

Dle dopravního modelu zpracovaného v rámci této stavby se předpokládá pro návrhové období 25 let třída dopravního zatížení TDZ IV. Konstrukce vozovky byla navržena dle TP 170 a její označení je D1-N-2-PIII. Jedná se o netuhou konstrukci o celkové tloušťce 450 mm.

Konstrukce vozovky

Asfaltový beton pro obrusné vrstvy	ACO 11+	40 mm	ČSN EN 13 108-1
Spojovací postřik - kationaktivní asf. emulze	PS-C	0,2 - 0,6 kg/m2	ČSN 73 6129
Asfaltový beton pro ložní vrstvy	ACL 16 +	60 mm	ČSN EN 13 108-1
Spojovací postřik - kationaktivní asf. emulze	PS-C	0,2 - 0,6 kg/m2	ČSN 73 6129
Asfaltový beton pro podkladní vrstvy	ACP 16 +	50 mm	ČSN EN 13 108-1
Infiltrační postřik - silniční asfalt	PI-B	0,6 – 1,0 kg/m2	ČSN 73 6129
Štěrkodrť	$ŠD_A$	150 mm	ČSN 73 6126-1
Štěrkodrť	$ŠD_A$	150 mm	ČSN 73 6126-1
Celkem		**450 mm**	

Konstrukce autobusového zálivu

Žulová dlažba	DZ	100 mm	ČSN EN 73 6131
Ložní vrstva	L	40 mm	ČSN 73 6126-1
Mechanicky zpevněné kamenivo	MZK	220 mm	ČSN 73 6126-1
Štěrkodrť	$ŠD_B$	200 mm	ČSN 73 6126-1
Celkem		**560 mm**	

Konstrukce chodníku byla navržena na třídu dopravního zatížení CH. Konstrukce vozovky byla navržena dle TP 170 a její označení je D2-D-2-PII.

Konstrukce chodníku

Zámková dlažba	DZ	60 mm	ČSN EN 73 6131
Lože	L	40 mm	ČSN 73 6126-1
Štěrkodrť	$ŠD_B$	150 mm	ČSN 73 6126-1
Celkem		**250 mm**	

Návrh úpravy aktivní zóny je popsán v části zemní práce.
Nezpevněná krajnice š. 0,75 m bude zpevněna ŠD frakce 0/32 v tl. 0,15 m.

Odvodnění

Odvedení dešťových vod z vozovky je zajištěno příčným a podélným sklonem vozovky do příkopů. Po obou stranách komunikace jsou navrženy podélné příkopy v hloubce min. 0,3 m. V místě zvýšených obrub podél chodníků jsou navrženy uliční vpusti s vyústěním do příkopů.

Zemní práce

Objemy zemních prací byly odečteny z programu RoadPAC 2018. Před výpočtem kubatur byla sejmuta ornice v tloušťkách dle pedologického průzkumu. Bilance zemních prací je 301,9 m^3 výkopů, 146,7 m^3 násypů, 281,0 m^3 aktivní zóny v násypu a 493,0 m^3 aktivní zóny ve výkopu. Aktivní zóna bude z vhodného dovezeného materiálu mimo stavbu. Ve výkopech bude aktivní zóna zlepšena in situ CaO nebo směsí CaO + cement.

2.6.7. SO 107 – Stezka pro cyklisty a chodce

a) Popis stávajícího stavu

Ulice Křenovská je dle stávajícího uspořádání současně i silnicí III/43327. Vede od mostu přes Hanou, podél průmyslové zóny v Kojetíně, úrovňově kříží žel. trať (budoucí VRT)

a je ukončena v křižovatce s ulicí Hanusíkovou, Vyškovskou. Stávající šířkové uspořádání odpovídá cca kat. S 7,0/50 (staré označení), resp. MO2k 7,0/7,0/30, tj. š. vozovky je cca 6 m. Komunikace je bez chodníků.

b) Popis navrženého řešení

Směrové řešení

Zrušením žel. přejezdu ztrácí komunikace svůj účel. Silnice III. tř. bude překlasifikována na místní komunikaci (MK, ul. Křenovská). V trase stávající silnice je pod železniční tratí navržen podchod – stezka pro chodce a cyklisty v š. 4,0 m. Stezka je navržena se směrovými oblouky R=25 m. Na ZÚ se napojuje na SO 104. Zde je navrženo místo pro přecházení na chodníky SO 104. Místo pro přecházení splňuje podmínky vodících, optických hran tak, jak je uloženo příslušnými předpisy pro zajištění pohybu lidí se sníženou schopností pohybu a orientace. Na KÚ je trasa napojena na ulici Křenovskou.

Součástí návrhu je i úprava části komunikace navazující na stezku v délce cca 15 m. Zde je navržena pouze výměna obrusné vrstvy. Po pravé straně je navržen sjezd na zemědělské pozemky.

Výškové řešení

Podélný profil vychází z nivelety stávající komunikace Křenovská a nivelety SO 104. Podélný spád se pohybuje v rozmezí -8,07 % do 7,71 %. Stavba je navržena v souladu s vyhláškou 398/2009 Sb. o obecných technických požadavcích zabezpečujících bezbariérové užívání staveb. Místo pro přecházení je bezbariérové se sníženými hranami.
Veškeré sklony a zaoblení byly provedeny v souladu s platnými normami

Příčné uspořádání

Šířka stezky vychází z TP 179 Navrhování komunikací pro cyklisty a je 4,0 m. V místě mostní konstrukce je zúžena na 3,5 m. Světlá šířka stezky je tedy 3,5 m (resp. 3,0 m) s bezpečnostním odstupem 2 x 0,25 m. Toto šířkové uspořádání vyhovuje pro intenzitu do 180 chodců/h a 150 cyklistů/h v obou směrech a zároveň umožňuje běžný společný provoz pěších, cyklistů i bruslařů.
Základní příčný sklon je navržen jednostranný 2,00 %.
Po pravé straně stezky je navržen se sadový obrubník min. výšky 0,06 m nad úroveň pochozí plochy, aby byla vytvořena přirozená vodící linie pro osoby se zrakovým postižením.

Konstrukce vozovky

Konstrukce stezky byla navržena na třídu dopravního zatížení O. Konstrukce vozovky byla navržena dle TP 170 a její označení je D2-N-3-PII.

Konstrukce stezky

Asfaltový beton pro obrusné vrstvy	ACO 8+	40 mm	ČSN EN 13 108-1
Spojovací postřik - kationaktivní asf. emulze	PS-C	0,2 - 0,6 kg/m2	ČSN 73 6129
R-materiál	R-MAT	50 mm	ČSN EN 13 108-1
Infiltrační postřik - silniční asfalt	PI-B	0,6 – 1,0 kg/m2	ČSN 73 6129
Mechanicky zpevněná zemina	MZ	200 mm	ČSN 73 6126-1
Celkem		**300 mm**	

Návrh úpravy aktivní zóny je popsán v části zemní práce.

Odvodnění

Odvedení dešťových vod z vozovky je zajištěno příčným a podélným sklonem stezky do žlabové tvárnice. Nejnižší místo je v místě podchodu, zde je navržena uliční vpusť. Z důvodu nemožnosti gravitačního odvodnění je navrženo čerpání dešťových vod. Podrobný návrh čerpání není součástí dokumentace pro územní rozhodnutí (bude řešen v dalším stupni projektové dokumentace).

Zemní práce

Objemy zemních prací byly odečteny z programu RoadPAC 2018. Před výpočtem kubatur byla sejmuta ornice v tloušťkách dle pedologického průzkumu. Bilance zemních prací je 1335,9 m^3 výkopů, 227,9 m^3 násypů, 29,0 m^3 aktivní zóny v násypu a 165,0 m^3 aktivní zóny ve výkopu. Aktivní zóna bude z vhodného dovezeného materiálu mimo stavbu. Ve výkopech bude aktivní zóna zlepšena in situ CaO nebo směsí CaO + cement.

2.6.8. SO 108, SO 109 – Přeložky ÚK

a) Popis stávajícího stavu

V lokalitě žel. přejezdu u průmyslové zóny v Kojetíně (ul. Křenovská) vedou podél trati dvě účelové komunikace s napojením na silnici III/43327. Stávající šířka je cca 3,5 m. Po pravé straně je ÚK nezpevněná. ÚK vlevo je zpevněna betonovými panely. Obě ÚK plní funkci přístupu na zemědělské pozemky podél žel. tratě. ÚK vlevo také slouží jako další přístup do soukromého areálu HG styl s.r.o.

b) Popis navrženého řešení

Směrové řešení

Směrové vedení přeložek ÚK je navrženo dle nového vedení přeložky III/43327 a přeložky MK. Návrhové prvky odpovídají ČSN 736109 Projektování polních cest. Navrhovaná kategorie je P 4,5/30. Směrové vedení přeložek tvoří přímé úseky s oblouky bez přechodnic. Poloměry směrových oblouků jsou 25 až 1000 m.

Délka ÚK vlevo je 293 m. Na ZÚ je napojena na stávající ÚK, dále vede v souběhu s VRT a na KÚ je napojena na MK, ul. Křenovskou (původní III/43327).

Délka ÚK vpravo je 466 m. Na ZÚ je polohově i výškově napojena na ÚK řešenou v rámci navazující stavby, dále vede v souběhu s VRT a na KÚ je napojena na SO 104. Po levé straně v souběhu s tratí je navrženo svodidlo.

Výškové řešení

Podélný profil ÚK vlevo vychází z nivelety stávající účelové komunikace. Podélný spád se pohybuje v rozmezí -3,18 % do 1,06 %.

Podélný profil ÚK vpravo vychází z nivelety navazující stavby. Podélný spád se pohybuje v rozmezí 0,62 % do 1,74 %.

Nivelety jsou vedeny ve snaze co nejvíce minimalizovat zemní práce. Veškeré sklony a zaoblení byly provedeny v souladu s platnými normami

Příčné uspořádání

Návrhové prvky odpovídají ČSN 736109 Projektování polních cest. Navrhovaná kategorie je P 4,5/30. Návrhové prvky příčného uspořádání jsou následující:

Jízdní pruh 1 x 3,50 m	=	3,50 m
Nezpevněná krajnice 2 x 0,50 m	=	1,00 m
Celkem		**4,50 m**

ÚK vpravo má po levé straně nezpevněnou krajnici š. 1,5 m pro umístění svodidla

Základní příčný sklon je navržen jednostranný 2,50 %. Ve směrových obloucích je navrženo rozšíření jízdního pruhu. ÚK jsou vybaveny výhybnami v délce 20 m s rozšířením vozovky o 2 m.

Konstrukce vozovky

Konstrukce vozovek byla navržena na třídu dopravního zatížení V dle TP Katalog vozovek polních cest a její označení je PN502. Jedná se o netuhou konstrukci v celkové tloušťce 360 mm.

Konstrukce vozovky

Asfaltový beton pro obrusné vrstvy	ACO 11+	40 mm	ČSN EN 13 108-1
Spojovací postřik - kationaktivní asf. emulze	PS-C	0,2 - 0,6 kg/m2	ČSN 73 6129
Asfaltový beton pro podkladní vrstvy	ACP 16 +	70 mm	ČSN EN 13 108-1
Infiltrační postřik - silniční asfalt	PI-B	0,6 – 1,0 kg/m2	ČSN 73 6129
Štěrkodrť	$ŠD_B$	250 mm	ČSN 73 6126-1
Celkem		**360 mm**	

Návrh úpravy aktivní zóny je popsán v části zemní práce.

Odvodnění

Odvodnění dešťových vod z vozovky je u obou komunikací řešeno podélným a příčným sklonem volně do okolního terénu.

Zemní práce

Objemy zemních prací byly odečteny z programu RoadPAC 2018. Před výpočtem kubatur byla sejmuta ornice v tloušťkách dle pedologického průzkumu. Bilance zemních prací je 140,19 m^3 výkopů, 1232,0 m^3 násypů, 1856,0 m^3 aktivní zóny v násypu a 389,0 m^3 aktivní zóny ve výkopu. Aktivní zóna bude z vhodného dovezeného materiálu mimo stavbu. Ve výkopech bude aktivní zóna zlepšena in situ CaO nebo směsí CaO + cement.

2.7. Technická a technologická zařízení

Stavba neklade požadavky na technická a technologická zařízení.

2.8. Zásady požárně bezpečnostního řešení

Projekt svým charakterem nevyžaduje požární ochranu, proto není tato část podrobně řešena. Během stavební činnosti bude zachován příjezd pro pohotovostní vozidla hasičského záchranného sboru a musí být zachován přístup k okolním objektům pro požární techniku. Veškeré požární hydranty musí být během stavby po celou dobu výstavby přístupné a nesmí dojít k jejich zakrytí. V případě uzavírky komunikací nebo jejich části bude tato skutečnost písemně oznámena 15 dní předem příslušnému Hasičskému záchrannému sboru.

2.9. Úspora energie a tepelná ochrana

Hospodaření s energiemi není v projektu řešeno.

2.10. Hygienické řešení stavby, požadavky na pracovní prostředí

Při provádění stavebních prací je nutné dodržovat bezpečnostní předpisy a zákonná ustanovení, vycházející ze zákona 309/2006 Sb a nařízení vlády č. 361/2007 Sb, kterým se stanoví podmínky ochrany zdraví při práci. Při stavbě musí být dodržena přípustná ekvivalentní hladina hluku dle nařízení vlády č. 148/2006 Sb.

V době realizace stavebních úprav může být ovlivněno okolí stavby. Dodavatel stavby bude poskytovat garance minimalizování negativních vlivů stavby na životní prostředí a na celkovou délku stavby se zohledněním požadavků na používání moderních a progresivních postupů výstavby (s využitím méně hlučných a k životnímu prostředí šetrných technologií).

Stavbou vznikne dočasný zdroj prašnosti související s bouracími, výkopovými a stavebními pracemi. V průběhu stavební činnosti budou provedena veškerá účinná opatření spojená se snížením prašnosti.

2.11. Zásady ochrany stavby před negativními účinky vnějšího prostředí

Povodně

Na předmětné stavbě nejsou navrhována žádná opatření proti povodním.

Sesuvy půdy

Navrhovaná stavba se nenachází v území ohroženém sesuvy půdy.

Poddolování

Navrhovaná stavba se nenachází v poddolovaném území.

Seizmicita

Stavba není umístěná v lokalitě se zvýšenou seizmickou aktivitou.

Radon

Ke každému investičnímu záměru, kde se dlouhodoběji shromažďují lidé, musí být stavebníkem opatřeno měření radonového rizika. Pro řešenou stavbu nejsou potřebná žádná opatření.

3. Připojení stavby na technickou infrastrukturu

Výstavba řešeného úseku si vyžádá ochrany a přeložky jednotlivých inženýrských sítí. Inženýrské sítě dotčené stavbou (jejich ochrana, případně přeložky) jsou řešeny samostatnými stavebními objekty, které nejsou součástí této práce.

4. Dopravní řešení

a) popis dopravního řešení

Z pohledu dopravní infrastruktury a hlavních návazností navazuje stavba plně na stávající komunikační síť. Dopravní organizace bude řešena pomocí dopravního značení.

b) napojení území na stávající dopravní infrastrukturu

Pro zajištění napojení na dopravní infrastrukturu zájmového území je nezbytně nutná realizace souvisejících staveb SO 102 – SO 109. Přes tyto plánované stavby dojde k zajištění dopravní obslužnosti.

c) doprava v klidu

Návrh dopravy v klidu nebyl řešen.

d) pěší a cyklistické stezky

Pěší a cyklistické stezky jsou řešeny v rámci SO 107.

5. Řešení vegetace a souvisejících terénních úprav

V rámci předmětné stavby je řešeno pouze silniční těleso a přilehlé příkopy. Tyto nezpevněné plochy a plochy svahů násypového tělesa budou ohumusovány a zatravněny. Nevyužívané stávající silnice budou vybourány, výškově upraveny dle okolního terénu a zrekultivovány. Sadové úpravy a kácení bude řešeno v dalším stupni projektové dokumentace. Související terénní úpravy mimo rozsah stavby se nepředpokládají.

6. Popis vlivů stavby na životní prostředí

Výstavba projektu nemá zásadní negativní vliv na životní prostředí. S odpady, které vzniknou při realizaci projektu bude nakládáno v souladu se zákonem č. 185/2001 Sb. ve znění pozdějších novel zejména zákona č. 188/2004 Sb. a dále s jeho prováděcími vyhláškami č. 381/2001 Sb. a č. 383/2001 Sb. a dalšími

7. Ochrana obyvatelstva

Pro předmětnou stavbu nejsou nutná žádná opatření civilní ochrany, protože se jedná o dopravní stavbu. Stavba není určena k plnění funkce ochrany obyvatelstva a nemá na obyvatelstvo negativní vliv.

8. Zásady organizace výstavby

Řešení ZOV bude upřesněno v dalším stupni projektové dokumentace.

a) Napojení staveniště na stávající dopravní a technickou infrastrukturu

Staveniště bude přístupné po stávajících pozemních komunikacích (II/367, III/4335, III/43327, III/43328). Nebude nutno budovat provizorní příjezdové komunikace. Zároveň se bude možno pohybovat po většinu doby výstavby v linii hlavní trasy. Pro pohyb staveništní dopravy se tedy předpokládá, že budou sloužit zejména plochy uvnitř trvalého záboru.

b) Ochrana okolí staveniště a požadavky na související asanace, demolice, kácení dřevin

Staveniště bude zasahovat pouze do pozemků dotčených stavbou. V rámci stavby dojde k odstranění stávajících konstrukcí vozovky, odstranění stávajících sloupů veřejného osvětlení a trakčního vedení a stávajících dřevin v místech stavebních prací.

c) Maximální zábory staveniště

Rozsah záborů staveniště je patrný z přílohy C.2.1 Katastrální situační výkres

d) Bilance zemních prací, požadavky na přísun nebo deponie zemin

Bilance zemních prací, požadavky na přísun nebo deponie zemin byly orientačně určeny v přílohách E. Výkaz výměr a H. Ostatní

Praha, leden 2019

Zpracovala	Vedoucí DP	Fakulta stavební ČVUT
Bc. Ivana Březinová	Ing. Petr Pánek, Ph.D.	
Katedra: Katedra silničních staveb		
Předmět: Diplomová práce		
Název DP: OBCHVAT MĚSTA KOJETÍN – jižní část	Datum	01/2019
	Stupeň	DUR
	Měřítko	–
Název přílohy: Situační výkresy (+ ostatní výkresové přílohy)	Formát	–
	Č. přílohy	C

Seznam příloh:

C. Situační výkresy (+ ostatní výkresové přílohy)

C.1	Přehledná situace	1:20000
C.2.1	Katastrální situační výkres	1:2000
C.2.2	Výpis pozemků	
C.3.1.1	SO 101 – Koordinační situace	1:2000
C.3.1.2	SO 101 – Podélný profil	1:2000/200
C.3.1.3	SO 101 – Vzorový příčný řez	1:50
C.3.1.4.1	SO 101 – Příčné řezy km 0,0 – 1,6	1:100
C.3.1.4.2	SO 101 – Příčné řezy km 1,6 – 3,2	1:100
C.3.2.1	SO 102 – Situace	1:1000
C.3.2.2.1	SO 102 – Podélný profil OK	1:1000/100
C.3.2.2.2	SO 102 – Podélný profil – západní rameno	1:1000/100
C.3.2.2.3	SO 102 – Podélný profil – severní rameno	1:1000/100
C.3.2.2.4	SO 102 – Podélný profil – východní rameno	1:1000/100
C.3.2.3.1	SO 102 – Vzorový příčný řez OK	1:50
C.3.2.3.2	SO 102 – Vzorový příčný řez – západní rameno	1:50
C.3.2.3.3	SO 102 – Vzorový příčný řez – východní rameno	1:50
C.3.3.1	SO 103 – Situace	1:1000
C.3.3.2.1	SO 103 – Podélný profil – S 7,5/50	1:1000/100
C.3.3.2.2	SO 103 – Podélné profily – MO2k, P 4,5/30	1:1000/100
C.3.3.3.1	SO 103 – Vzorový příčný řez – S 7,5/50	1:50
C.3.3.3.2	SO 103 – Vzorový příčný řez – MO2k 7,5/7,5/30	1:50
C.3.3.3.3	SO 103 – Vzorový příčný řez – P 4,5/30	1:50
C.3.4.1	SO 104 – Situace	1:1000
C.3.4.2	SO 104 – Podélný profil	1:1000/100
C.3.4.3.1	SO 104 – Vzorový příčný řez – S 7,5/30	1:50
C.3.4.3.2	SO 104 – Vzorový příčný řez – s příkopem	1:50
C.3.4.3.3	SO 104 – Vzorový příčný řez – s chodníkem	1:50
C.3.5.1	SO 105 – Situace	1:1000
C.3.5.2	SO 105 – Podélný profil	1:1000/100
C.3.5.3	SO 105 – Vzorový příčný řez	1:50
C.3.6.1	SO 106 – Situace	1:1000
C.3.6.2	SO 106 – Podélný profil	1:1000/100
C.3.6.3	SO 106 – Vzorový příčný řez	1:50
C.3.7.1	SO 107 – Situace	1:1000
C.3.7.2	SO 107 – Podélný profil	1:1000/100
C.3.7.3	SO 107 – Vzorový příčný řez	1:50
C.3.8.1	SO 108 – Situace	1:1000
C.3.8.2	SO 108 – Podélný profil	1:1000/100
C.3.8.3	SO 108 – Vzorový příčný řez	1:50
C.3.9.1	SO 109 – Situace	1:1000
C.3.9.2	SO 109 – Podélný profil	1:1000/100
C.3.9.3	SO 109 – Vzorový příčný řez	1:50

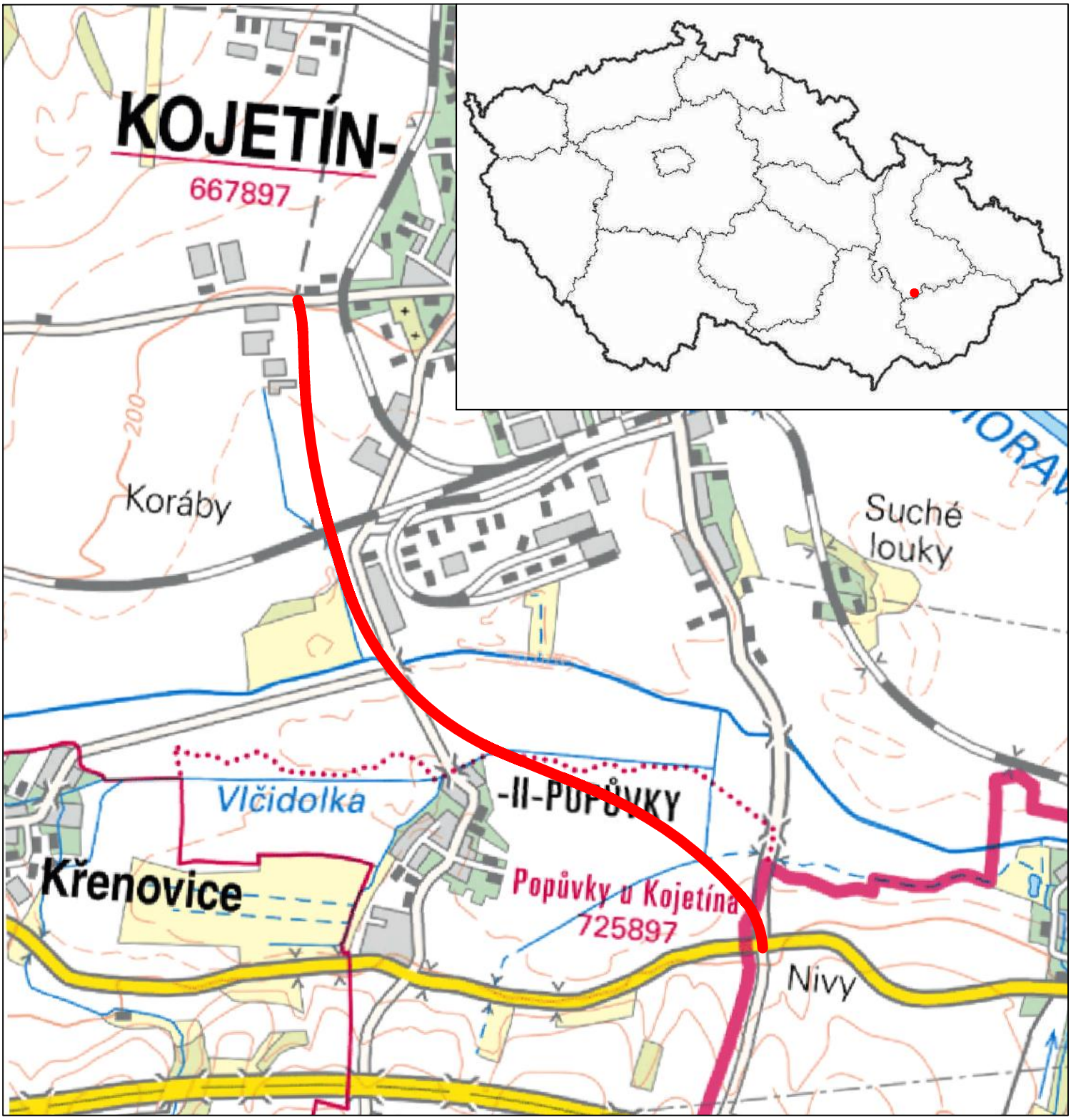

Zpracovala: Bc. Ivana Březinová	Vedoucí DP: Ing. Petr Pánek, Ph.D.	Fakulta stavební ČVUT
Katedra: Katedra silničních staveb		
Předmět: Diplomová práce		
Název DP: OBCHVAT MĚSTA KOJETÍN – jižní část		Datum: 01/2019
		Stupeň: DUR
		Měřítko: 1:20000
Název přílohy: Přehledná situace		Formát: 1xA4
		Č. přílohy: C.1

KATASTRÁLNÍ SITUAČNÍ VÝKRES
M 1:2000

LEGENDA:

5587/92	PARCELNÍ ČÍSLO DLE KN
	HRANICE PARCEL
	KRANICE K.Ú.
	TRVALÝ ZÁBOR
	DOČASNÝ ZÁBOR NAD 1 ROK
	PARCELA DOTČENÁ ZÁBOREM – OSTATNÍ
	PARCELA DOTČENÁ ZÁBOREM – ZPF

Zpracovala: Bc. Ivana Březinová	Vedoucí DP: Ing. Petr Pánek, Ph.D.	Fakulta stavební ČVUT
Katedra: Katedra silničních staveb		
Předmět: Diplomová práce		
Název DP: OBCHVAT MĚSTA KOJETÍN – jižní část		Datum: 01/2019
		Stupeň: DUR
		Měřítko: 1:2000
Název přílohy: Katastrální situační výkres		Formát: 18xA4
		Č. přílohy: C.2.1

ČESKÉ VYSOKÉ UČENÍ TECHNICKÉ V PRAZE

Fakulta stavební

Katedra silničních staveb

Diplomová práce

II. Dokumentace pro územní rozhodnutí

Příloha C.2.2

VÝPIS POZEMKŮ

Vypracovala: Bc. Ivana Březinová

Studijní program: Stavební inženýrství

Studijní obor: Konstrukce a dopravní stavby

Vedoucí práce: Ing. Petr Pánek, Ph.D.

Praha 2019

kraj: Zlínský
obec: Bezměrov

katastrální území: Bezměrov

číslo katastrálního území: 603805

Obsah : Seznam LV s uvedením vlastníků dotčených nemovitostí

Seznam nemovitostí a jejich částí dotčených trvalým záborem - ostatní

Seznam sousedních pozemků dotčených stavbou

Seznam listů vlastnictví s uvedením vlastníků dotčených nemovitostí

kraj: Zlínský
obec: Bezměrov
katastrální území: Bezměrov

LV	Podíl	Jméno (název)	adresa (sídlo) vlastníka	Parc. číslo dle KN	Výměra dle KN (m2)	Trvalý (m2)
700	1/1	Zlínký kraj, Ředitelství silnic Zlínského kraje, příspěvková organizace	třída Tomáše Bati 21, 76001 Zlín, K Majáku 5001, 76001 Zlín	1920/1	3 757	1 112
639	1/1	Česká republika, Ředitelství silnic a dálnic ČR	Na Pankráci 546/56, Nusle, 14000 Praha 4	1922/1	3 028	617
639	1/1	Česká republika, Ředitelství silnic a dálnic ČR	Na Pankráci 546/56, Nusle, 14000 Praha 4	1922/8	212	192

Seznam požadovaných nemovitostí - Trvalý zábor na pozemcích ostatní

Údaje z katastru nemovitostí

kraj: Zlínský
obec: Bezměrov
katastrální území: Bezměrov

parcela	výměra (m2)	druh pozemku	využití	LV	zábor (m2)	Podíl	Jméno (název) vlastníka	adresa (sídlo) vlastníka
1920/1	3 757	Ostatní plocha	silnice	700	1 112	1/1	Zlínký kraj, Ředitelství silnic Zlínského kraje, příspěvková organizace	třída Tomáše Bati 21, 76001 Zlín, K Majáku 5001, 76001 Zlín
1922/1	3 028	Ostatní plocha	silnice	639	617	1/1	Česká republika, Ředitelství silnic a dálnic ČR	Na Pankráci 546/56, Nusle, 14000 Praha 4
1922/8	212	Ostatní plocha	silnice	639	192	1/1	Česká republika, Ředitelství silnic a dálnic ČR	Na Pankráci 546/56, Nusle, 14000 Praha 4

Seznam sousedních pozemků

Katastrální území: **Bezměrov**
Obec : Bezměrov
Kraj : Zlínský

Údaje dle KN						
Parcelní číslo KN	**Parcelní číslo KN**	**Parcelní číslo KN**	**Parcelní číslo KN**	**Parcelní číslo KN**	**Parcelní číslo KN**	**Parcelní číslo KN**
1524						
1920/7						
1920/8						
1922/2						
1922/9						

kraj: Olomoucký
obec: Kojetín

katastrální území: Popůvky u Kojetína

číslo katastrálního území: 725897

Obsah :

Seznam LV s uvedením vlastníků dotčených nemovitostí

Seznam nemovitostí a jejich částí dotčených trvalým záborem - ZPF

Seznam nemovitostí a jejich částí dotčených trvalým záborem - ostatní

Seznam sousedních pozemků dotčených stavbou

Seznam listů vlastnictví s uvedením vlastníků dotčených nemovitostí

kraj: Olomoucký
obec: Kojetín
katastrální území: Popůvky u Kojetína

LV	Podíl	Jméno (název)	adresa (sídlo) vlastníka	Parc. číslo dle KN	Výměra dle KN (m2)	Trvalý (m2)
32	6/8 2/8	Agro - družstvo MORAVA, Česká republika, Státní pozemkový úřad	Komenského náměstí 1052, Kojetín I-Město, 75201 Kojetín, Husinecká 1024/11a, Žižkov, 13000 Praha 3	272/8	3543	38
32	6/8 2/8	Agro - družstvo MORAVA, Česká republika, Státní pozemkový úřad	Komenského náměstí 1052, Kojetín I-Město, 75201 Kojetín, Husinecká 1024/11a, Žižkov, 13000 Praha 3	272/1	1877	715
41	1/6 1/3 1/3 1/6	Maňasová Hana, Rojáková Ivana, Skok Hynek, Vintr Ladislav Ing.arch.	Slunná 824, 76326 Luhačovice, Korunní 1195/36, Mariánské Hory, 70900 Ostrava, Mlýnská 688, 76326 Luhačovice, Masarykova 149, 76326 Luhačovice	211/183	7441	1394
44	1/1	Vaculík Petr	č. p. 134, 75201 Měrovice nad Hanou	272/10	1265	160
44	1/1	Vaculík Petr	č. p. 134, 75201 Měrovice nad Hanou	272/11	997	8
44	1/1	Vaculík Petr	č. p. 134, 75201 Měrovice nad Hanou	272/12	1268	389
44	1/1	Vaculík Petr	č. p. 134, 75201 Měrovice nad Hanou	210/41	308	85
60	1/1	Jurová Dana	Sadová 1267, Kojetín I-Město, 75201 Kojetín	211/264	563	320
60	1/1	Jurová Dana	Sadová 1267, Kojetín I-Město, 75201 Kojetín	211/265	563	328
66	1/1	Hřeblová Libuše	Sladovní 460, Kojetín I-Město, 75201 Kojetín	211/170	3103	991
66	1/1	Hřeblová Libuše	Sladovní 460, Kojetín I-Město, 75201 Kojetín	211/227	1079	22
66	1/1	Hřeblová Libuše	Sladovní 460, Kojetín I-Město, 75201 Kojetín	210/37	468	9
67	1/1	Brezinová Jana	Úprkova 3683/1, 76701 Kroměříž	211/174	3543	2484
76	1/1	Cash management Drahenice s.r.o.	Pod hradbami 655/6, Střešovice, 16000 Praha 6	215/43	2 607	231
78	1/1	Mohylová Eva	17. listopadu 597/34, Poruba, 70800 Ostrava	215/116	93	93
78	1/1	Mohylová Eva	17. listopadu 597/34, Poruba, 70800 Ostrava	211/271	6026	188
78	1/1	Mohylová Eva	17. listopadu 597/34, Poruba, 70800 Ostrava	272/19	14	14
78	1/1	Mohylová Eva	17. listopadu 597/34, Poruba, 70800 Ostrava	211/180	3945	1039
78	1/1	Mohylová Eva	17. listopadu 597/34, Poruba, 70800 Ostrava	212/3	1653	135
78	1/1	Mohylová Eva	17. listopadu 597/34, Poruba, 70800 Ostrava	210/44	52	52
97	1/1	Vojtková Marie	č. p. 42, 79827 Hruška	215/38	5 513	2 047
97	1/1	Vojtková Marie	č. p. 42, 79827 Hruška	215/37	2 864	805
99	2/8 3/8 3/8	Macík Josef Ing., Mlýnek Ludvík, Mlýnek Miloslav	Prušánecká 207/7, Židenice, 62800 Brno, Česká 4761, 76005 Zlín, Korábová 79, Horní Ves, 6316 Fryšták	215/39	1 757	786
117	1/1	Arcidiecézní charita Olomouc	Křížkovského 505/6, 77900 Olomouc	211/172	6311	1208
131	1/1	Bartošková Milada	Dvořákova 1238, Kojetín I-Město, 75201 Kojetín	211/192	3928	475
133	1/1	Dočkalová Vlasta	Kazimíra Rudého 3833/32, 76701 Kroměříž	215/42	3 451	867
143	1/1	Dočkal Vladimír	Kazimíra Rudého 3833/32, 76701 Kroměříž	211/176	1701	336
143	1/1	Dočkal Vladimír	Kazimíra Rudého 3833/32, 76701 Kroměříž	211/205	1514	420
154	1/1	Krejsa František	Kojetín II-Popůvky 47, 75201 Kojetín	211/175	3280	820

154	1/1	Krejsa František	Kojetín II-Popůvky 47, 75201 Kojetín	211/203	1531	458
161	1/1	Němečková Zdeňka	Kojetín II-Popůvky 28, 75201 Kojetín	211/169	51	1
161	1/1	Němečková Zdeňka	Kojetín II-Popůvky 28, 75201 Kojetín	210/36	197	2
162	1/1	Agro - družstvo MORAVA	Komenského náměstí 1052, Kojetín I-Město, 75201 Kojetín	211/171	3611	1708
162	1/1	Agro - družstvo MORAVA	Komenského náměstí 1052, Kojetín I-Město, 75201 Kojetín	211/196	3988	437
162	1/1	Agro - družstvo MORAVA	Komenského náměstí 1052, Kojetín I-Město, 75201 Kojetín	211/195	839	5
162	1/1	Agro - družstvo MORAVA	Komenského náměstí 1052, Kojetín I-Město, 75201 Kojetín	211/218	4701	67
162	1/1	Agro - družstvo MORAVA	Komenského náměstí 1052, Kojetín I-Město, 75201 Kojetín	211/261	1007	386
169	1/1	Klavodová Libuše	Jasmínová 567, 25242 Jesenice	211/179	1755	303
169	1/1	Kalvodová Libuše	Jasmínová 567, 25242 Jesenice	211/197	1171	396
169	1/1	Kalvodová Libuše	Jasmínová 567, 25242 Jesenice	211/198	3490	31
193	1/1	SJM Burda Ladislav a Burdová Marie	Dudíkova 1247, Kojetín I-Město, 75201 Kojetín	214/1	296	66
193	1/1	SJM Burda Ladislav a Burdová Marie	Dudíkova 1247, Kojetín I-Město, 75201 Kojetín	214/1	296	66
194	1/1	SJM Tvrdý Zdeněk a Tvrdá Lenka	Na Domovině 250, Proseč nad Nisou, 46804 Jablonec nad Nisou, Jana Peštuky 1321, Kojetín I-Město, 75201 Kojetín	214/3	262	262
194	1/1	SJM Tvrdý Zdeněk a Tvrdá Lenka	Na Domovině 250, Proseč nad Nisou, 46804 Jablonec nad Nisou, Jana Peštuky 1321, Kojetín I-Město, 75201 Kojetín	214/3	262	262
212	1/1	Mirvald Jan	č. p. 155, 76701 Bezměrov	214/30	105	105
212	1/1	Mirvald Jan	č. p. 155, 76701 Bezměrov	214/31	152	136
212	1/1	Mirvald Jan	č. p. 155, 76701 Bezměrov	214/32	155	14
212	1/1	Mirvald Jan	č. p. 155, 76701 Bezměrov	214/27	151	26
212	1/1	Mirvald Jan	č. p. 155, 76701 Bezměrov	214/28	197	184
212	1/1	Mirvald Jan	č. p. 155, 76701 Bezměrov	214/30	105	105
212	1/1	Mirvald Jan	č. p. 155, 76701 Bezměrov	214/31	152	136
212	1/1	Mirvald Jan	č. p. 155, 76701 Bezměrov	214/32	155	14
212	1/1	Mirvald Jan	č. p. 155, 76701 Bezměrov	214/27	151	26
212	1/1	Mirvald Jan	č. p. 155, 76701 Bezměrov	214/28	197	184
228	1/1	Skácel Vít Mgr.	Sněženková 2424, Brandýs nad Labem, 25001 Brandýs nad Labem-Stará Boleslav	211/178	1752	325
259	1/1	Přidal Jaroslav Ing.	V Brňanech 385/82d, Brňany, 68201 Vyškov	272/3	1705	295
259	1/1	Přidal Jaroslav Ing.	V Brňanech 385/82d, Brňany, 68201 Vyškov	211/194	3862	443
259	1/1	Přidal Jaroslav Ing.	V Brňanech 385/82d, Brňany, 68201 Vyškov	211/211	1617	473
259	1/1	Přidal Jaroslav Ing.	V Brňanech 385/82d, Brňany, 68201 Vyškov	211/217	4722	151
259	1/1	Přidal Jaroslav Ing.	V Brňanech 385/82d, Brňany, 68201 Vyškov	211/260	993	302
265	1/1	Tvrdá Lenka	Jana Peštuky 1321, Kojetín I-Město, 75201 Kojetín	214/29	38	38
265	1/1	Tvrdá Lenka	Jana Peštuky 1321, Kojetín I-Město, 75201 Kojetín	214/29	38	38
266	1/2 1/2	Kalvodová Libuše, Suchá Eva	Jasmínová 567, 25242 Jesenice, V Podlesí 250, 78373 Grygov	211/219	4568	3
266	1/2 1/2	Kalvodová Libuše, Suchá Eva	Jasmínová 567, 25242 Jesenice, V Podlesí 250, 78373 Grygov	211/262	1072	520
284	1/1	Přidal Zdeněk Ing.	30. dubna 404, 79826 Nezamyslice	211/177	1762	323
284	1/1	Přidal Zdeněk Ing.	30. dubna 404, 79826 Nezamyslice	211/190	4094	479
284	1/1	Přidal Zdeněk Ing.	30. dubna 404, 79826 Nezamyslice	211/215	4963	288
284	1/1	Přidal Zdeněk Ing.	30. dubna 404, 79826 Nezamyslice	211/258	716	111
284	1/1	Přidal Zdeněk Ing.	30. dubna 404, 79826 Nezamyslice	211/267	1208	710
284	1/1	Přidal Zdeněk Ing.	30. dubna 404, 79826 Nezamyslice	211/268	1378	795
286	1/1	Šebesta Milan Ing.	č. p. 16, 75201 Měrovice nad Hanou	215/36	4 760	748
286	1/1	Šebesta Milan Ing.	č. p. 16, 75201 Měrovice nad Hanou	215/41	2 785	718

286	1/1	Šebesta Milan Ing.	č. p. 16, 75201 Měrovice nad Hanou	272/2	1773	726
286	1/1	Šebesta Milan Ing.	č. p. 16, 75201 Měrovice nad Hanou	211/188	3973	489
286	1/1	Šebesta Milan Ing.	č. p. 16, 75201 Měrovice nad Hanou	211/201	1305	407
286	1/1	Šebesta Milan Ing.	č. p. 16, 75201 Měrovice nad Hanou	211/213	617	369
286	1/1	Šebesta Milan Ing.	č. p. 16, 75201 Měrovice nad Hanou	211/216	4748	220
286	1/1	Šebesta Milan Ing.	č. p. 16, 75201 Měrovice nad Hanou	211/257	662	31
286	1/1	Šebesta Milan Ing.	č. p. 16, 75201 Měrovice nad Hanou	211/259	863	198
318	1/1	Česká republika, Ředitelství silnic a dálnic	Na Pankráci 546/56, Nusle, 14000 Praha 4	279/37	1619	484
333	1/1	Novotný Michal	Palackého 1428, Kojetín I-Město, 75201 Kojetín	211/173	3571	2252
333	1/1	Novotný Michal	Palackého 1428, Kojetín I-Město, 75201 Kojetín	211/263	1104	623
338	1/1	AGROPOS s.r.o.	Křenovská 1051, Kojetín I-Město, 75201 Kojetín	215/35	1 954	90
338	1/1	AGROPOS s.r.o.	Křenovská 1051, Kojetín I-Město, 75201 Kojetín	215/34	1 847	1
338	1/1	AGROPOS s.r.o.	Křenovská 1051, Kojetín I-Město, 75201 Kojetín	215/40	2 844	759
338	1/1	AGROPOS s.r.o.	Křenovská 1051, Kojetín I-Město, 75201 Kojetín	211/185	6981	1205
338	1/1	AGROPOS s.r.o.	Křenovská 1051, Kojetín I-Město, 75201 Kojetín	211/199	1096	413
338	1/1	AGROPOS s.r.o.	Křenovská 1051, Kojetín I-Město, 75201 Kojetín	211/209	1592	464
345	1/1	Mücková Petra Ing.	Ztracená 1404, Kojetín I-Město, 75201 Kojetín	211/186	4258	515
349	1/1	Sedláčková Ida	Kroměřížská 114, Kojetín I-Město, 75201 Kojetín	211/207	4805	463
356	1/2 1/2	Hofschneider Miroslav Bc., Krejsa Bohumil	Mlýnská 523, 79817 Smržice, Kojetín II-Popůvky 63, 75201 Kojetín	211/266	1126	656
10001	1/1	Město Kojetín	Masarykovo náměstí 20, Kojetín I-Město, 75201 Kojetín	211/100	35244	17
10001	1/1	Město Kojetín	Masarykovo náměstí 20, Kojetín I-Město, 75201 Kojetín	211/270	3848	72
10001	1/1	Město Kojetín	Masarykovo náměstí 20, Kojetín I-Město, 75201 Kojetín	272/17	1008	46
10001	1/1	Město Kojetín	Masarykovo náměstí 20, Kojetín I-Město, 75201 Kojetín	211/270	3848	510
10001	1/1	Město Kojetín	Masarykovo náměstí 20, Kojetín I-Město, 75201 Kojetín	211/269	6944	1052
10001	1/1	Město Kojetín	Masarykovo náměstí 20, Kojetín I-Město, 75201 Kojetín	214/2	312	23
10001	1/1	Město Kojetín	Masarykovo náměstí 20, Kojetín I-Město, 75201 Kojetín	214/2	312	23
10002	1/1	Česká republika, Státní pozemkový úřad	Husinecká 1024/11a, Žižkov, 13000 Praha 3	215/115	3627	1895
10002	1/1	Česká republika, Státní pozemkový úřad	Husinecká 1024/11a, Žižkov, 13000 Praha 4	215/112	5084	624
10002	1/1	Česká republika, Státní pozemkový úřad	Husinecká 1024/11a, Žižkov, 13000 Praha 6	279/36	123	14
10002	1/1	Česká republika, Státní pozemkový úřad	Husinecká 1024/11a, Žižkov, 13000 Praha 8	211/168	20	20
10002	1/1	Česká republika, Státní pozemkový úřad	Husinecká 1024/11a, Žižkov, 13000 Praha 9	211/167	2798	48
10002	1/1	Česká republika, Státní pozemkový úřad	Husinecká 1024/11a, Žižkov, 13000 Praha 11	272/20	1086	160
10002	1/1	Česká republika, Státní pozemkový úřad	Husinecká 1024/11a, Žižkov, 13000 Praha 12	211/208	5240	472
10002	1/1	Česká republika, Státní pozemkový úřad	Husinecká 1024/11a, Žižkov, 13000 Praha 13	211/285	3475	335
10002	1/1	Česká republika, Státní pozemkový úřad	Husinecká 1024/11a, Žižkov, 13000 Praha 5	210/35	94	82
10002	1/1	Česká republika, Státní pozemkový úřad	Husinecká 1024/11a, Žižkov, 13000 Praha 7	210/34	25	25
10002	1/1	Česká republika, Státní pozemkový úřad	Husinecká 1024/11a, Žižkov, 13000 Praha 10	210/40	991	70

Seznam požadovaných nemovitostí - Trvalý zábor na pozemcích s ochranou ZPF

Údaje z katastru nemovitostí

kraj: Olomoucký
obec: Kojetín
katastrální území: Popůvky u Kojetína

parcela	výměra (m2)	druh pozemku	LV	zábor (m2)	Podíl	Jméno (název) vlastníka	adresa (sídlo) vlastníka
211/100	35244	Orná půda	10001	17	1/1	Město Kojetín	Masarykovo náměstí 20, Kojetín I-Město, 75201 Kojetín
211/167	2798	Orná půda	10002	48	1/1	Česká republika, Státní pozemkový úřad	Husinecká 1024/11a, Žižkov, 13000 Praha 9
211/168	20	Orná půda	10002	20	1/1	Česká republika, Státní pozemkový úřad	Husinecká 1024/11a, Žižkov, 13000 Praha 8
211/169	51	Orná půda	161	1	1/1	Němečková Zdeňka	Kojetín II-Popůvky 28, 75201 Kojetín
211/170	3103	Orná půda	66	991	1/1	Hřeblová Libuše	Sladovní 460, Kojetín I-Město, 75201 Kojetín
211/171	3611	Orná půda	162	1708	1/1	Agro - družstvo MORAVA	Komenského náměstí 1052, Kojetín I-Město, 75201 Kojetín
211/172	6311	Orná půda	117	1208	1/1	Arcidiecézní charita Olomouc	Křížkovského 505/6, 77900 Olomouc
211/173	3571	Orná půda	333	2252	1/1	Novotný Michal	Palackého 1428, Kojetín I-Město, 75201 Kojetín
211/174	3543	Orná půda	67	2484	1/1	Brezinová Jana	Úprkova 3683/1, 76701 Kroměříž
211/175	3280	Orná půda	154	820	1/1	Krejsa František	Kojetín II-Popůvky 47, 75201 Kojetín
211/176	1701	Orná půda	143	336	1/1	Dočkal Vladimír	Kazimíra Rudého 3833/32, 76701 Kroměříž
211/177	1762	Orná půda	284	323	1/1	Přidal Zdeněk Ing.	30. dubna 404, 79826 Nezamyslice
211/178	1752	Orná půda	228	325	1/1	Skácel Vít Mgr.	Sněženková 2424, Brandýs nad Labem, 25001 Brandýs nad Labem-Stará Boleslav
211/179	1755	Orná půda	169	303	1/1	Klavodová Libuše	Jasmínová 567, 25242 Jesenice
211/180	3945	Orná půda	78	1039	1/1	Mohylová Eva	17. listopadu 597/34, Poruba, 70800 Ostrava
211/183	7441	Orná půda	41	1394	1/6 1/3 1/3 1/6	Maňasová Hana, Rojáková Ivana, Skok Hynek, Vintr Ladislav Ing.arch.	Slunná 824, 76326 Luhačovice, Korunní 1195/36, Mariánské Hory, 70900 Ostrava, Mlýnská 688, 76326 Luhačovice, Masarykova 149, 76326 Luhačovice
211/185	6981	Orná půda	338	1205	1/1	AGROPOS s.r.o.	Křenovská 1051, Kojetín I-Město, 75201 Kojetín
211/186	4258	Orná půda	345	515	1/1	Mücková Petra Ing.	Ztracená 1404, Kojetín I-Město, 75201 Kojetín
211/188	3973	Orná půda	286	489	1/1	Šebesta Milan Ing.	č. p. 16, 75201 Měrovice nad Hanou
211/190	4094	Orná půda	284	479	1/1	Přidal Zdeněk Ing.	30. dubna 404, 79826 Nezamyslice
211/192	3928	Orná půda	131	475	1/1	Bartošková Milada	Dvořákova 1238, Kojetín I-Město, 75201 Kojetín
211/194	3862	Orná půda	259	443	1/1	Přidal Jaroslav Ing.	V Brňanech 385/82d, Brňany, 68201 Vyškov
211/195	839	Orná půda	162	5	1/1	Agro - družstvo MORAVA	Komenského náměstí 1052, Kojetín I-Město, 75201 Kojetín
211/196	3988	Orná půda	162	437	1/1	Agro - družstvo MORAVA	Komenského náměstí 1052, Kojetín I-Město, 75201 Kojetín
211/197	1171	Orná půda	169	396	1/1	Kalvodová Libuše	Jasmínová 567, 25242 Jesenice
211/198	3490	Orná půda	169	31	1/1	Kalvodová Libuše	Jasmínová 567, 25242 Jesenice
211/199	1096	Orná půda	338	413	1/1	AGROPOS s.r.o.	Křenovská 1051, Kojetín I-Město, 75201 Kojetín
211/201	1305	Orná půda	286	407	1/1	Šebesta Milan Ing.	č. p. 16, 75201 Měrovice nad Hanou
211/203	1531	Orná půda	154	458	1/1	Krejsa František	Kojetín II-Popůvky 47, 75201 Kojetín
211/205	1514	Orná půda	143	420	1/1	Dočkal Vladimír	Kazimíra Rudého 3833/32, 76701 Kroměříž
211/207	4805	Orná půda	349	463	1/1	Sedláčková Ida	Kroměřížská 114, Kojetín I-Město, 75201 Kojetín
211/208	5240	Orná půda	10002	472	1/1	Česká republika, Státní pozemkový úřad	Husinecká 1024/11a, Žižkov, 13000 Praha 12
211/209	1592	Orná půda	338	464	1/1	AGROPOS s.r.o.	Křenovská 1051, Kojetín I-Město, 75201 Kojetín
211/211	1617	Orná půda	259	473	1/1	Přidal Jaroslav Ing.	V Brňanech 385/82d, Brňany, 68201 Vyškov
211/213	617	Orná půda	286	369	1/1	Šebesta Milan Ing.	č. p. 16, 75201 Měrovice nad Hanou
211/215	4963	Orná půda	284	288	1/1	Přidal Zdeněk Ing.	30. dubna 404, 79826 Nezamyslice
211/216	4748	Orná půda	286	220	1/1	Šebesta Milan Ing.	č. p. 16, 75201 Měrovice nad Hanou
211/217	4722	Orná půda	259	151	1/1	Přidal Jaroslav Ing.	V Brňanech 385/82d, Brňany, 68201 Vyškov
211/218	4701	Orná půda	162	67	1/1	Agro - družstvo MORAVA	Komenského náměstí 1052, Kojetín I-Město, 75201 Kojetín

211/219	4568	Orná půda	266	3	1/2 1/2	Kalvodová Libuše, Suchá Eva	Jasmínová 567, 25242 Jesenice, V Podlesí 250, 78373 Grygov
211/227	1079	Orná půda	66	22	1/1	Hřeblová Libuše	Sladovní 460, Kojetín I-Město, 75201 Kojetín
211/257	662	Orná půda	286	31	1/1	Šebesta Milan Ing.	č. p. 16, 75201 Měrovice nad Hanou
211/258	716	Orná půda	284	111	1/1	Přidal Zdeněk Ing.	30. dubna 404, 79826 Nezamyslice
211/259	863	Orná půda	286	198	1/1	Šebesta Milan Ing.	č. p. 16, 75201 Měrovice nad Hanou
211/260	993	Orná půda	259	302	1/1	Přidal Jaroslav Ing.	V Brňanech 385/82d, Brňany, 68201 Vyškov
211/261	1007	Orná půda	162	386	1/1	Agro - družstvo MORAVA	Komenského náměstí 1052, Kojetín I-Město, 75201 Kojetín
211/262	1072	Orná půda	266	520	1/2 1/2	Kalvodová Libuše, Suchá Eva	Jasmínová 567, 25242 Jesenice, V Podlesí 250, 78373 Grygov
211/263	1104	Orná půda	333	623	1/1	Novotný Michal	Palackého 1428, Kojetín I-Město, 75201 Kojetín
211/264	563	Orná půda	60	320	1/1	Jurová Dana	Sadová 1267, Kojetín I-Město, 75201 Kojetín
211/265	563	Orná půda	60	328	1/1	Jurová Dana	Sadová 1267, Kojetín I-Město, 75201 Kojetín
211/266	1126	Orná půda	356	656	1/2 1/2	Hofschneider Miroslav Bc., Krejsa Bohumil	Mlýnská 523, 79817 Smržice, Kojetín II-Popůvky 63, 75201 Kojetín
211/267	1208	Orná půda	284	710	1/1	Přidal Zdeněk Ing.	30. dubna 404, 79826 Nezamyslice
211/268	1378	Orná půda	284	795	1/1	Přidal Zdeněk Ing.	30. dubna 404, 79826 Nezamyslice
211/269	6944	Orná půda	10001	1052	1/1	Město Kojetín	Masarykovo náměstí 20, Kojetín I-Město, 75201 Kojetín
211/270	3848	Orná půda	10001	72	1/1	Město Kojetín	Masarykovo náměstí 20, Kojetín I-Město, 75201 Kojetín
211/270	3848	Orná půda	10001	510	1/1	Město Kojetín	Masarykovo náměstí 20, Kojetín I-Město, 75201 Kojetín
211/271	6026	Orná půda	78	188	1/1	Mohylová Eva	17. listopadu 597/34, Poruba, 70800 Ostrava
211/285	3475	Orná půda	10002	335	1/1	Česká republika, Státní pozemkový úřad	Husinecká 1024/11a, Žižkov, 13000 Praha 13
214/1	296	Zahrada	193	66	1/1	SJM Burda Ladislav a Burdová Marie	Dudíkova 1247, Kojetín I-Město, 75201 Kojetín
214/2	312	Zahrada	10001	23	1/1	Město Kojetín	Masarykovo náměstí 20, Kojetín I-Město, 75201 Kojetín
214/27	151	Zahrada	212	26	1/1	Mirvald Jan	č. p. 155, 76701 Bezměrov
214/28	197	Zahrada	212	184	1/1	Mirvald Jan	č. p. 155, 76701 Bezměrov
214/29	38	Zahrada	265	38	1/1	Tvrdá Lenka	Jana Peštuky 1321, Kojetín I-Město, 75201 Kojetín
214/3	262	Zahrada	194	262	1/1	SJM Tvrdý Zdeněk a Tvrdá Lenka	Na Domovině 250, Proseč nad Nisou, 46804 Jablonec nad Nisou, Jana Peštuky 1321, Kojetín I-Město, 75201 Kojetín
214/30	105	Zahrada	212	105	1/1	Mirvald Jan	č. p. 155, 76701 Bezměrov
214/31	152	Zahrada	212	136	1/1	Mirvald Jan	č. p. 155, 76701 Bezměrov
214/32	155	Zahrada	212	14	1/1	Mirvald Jan	č. p. 155, 76701 Bezměrov
215/112	5084	Orná půda	10002	624	1/1	Česká republika, Státní pozemkový úřad	Husinecká 1024/11a, Žižkov, 13000 Praha 4
215/115	3627	Orná půda	10002	1895	1/1	Česká republika, Státní pozemkový úřad	Husinecká 1024/11a, Žižkov, 13000 Praha 3
215/116	93	Orná půda	78	93	1/1	Mohylová Eva	17. listopadu 597/34, Poruba, 70800 Ostrava
215/34	1 847	Orná půda	338	1	1/1	AGROPOS s.r.o.	Křenovská 1051, Kojetín I-Město, 75201 Kojetín
215/35	1 954	Orná půda	338	90	1/1	AGROPOS s.r.o.	Křenovská 1051, Kojetín I-Město, 75201 Kojetín
215/36	4 760	Orná půda	286	748	1/1	Šebesta Milan Ing.	č. p. 16, 75201 Měrovice nad Hanou
215/37	2 864	Orná půda	97	805	1/1	Vojtková Marie	č. p. 42, 79827 Hruška
215/38	5 513	Orná půda	97	2 047	1/1	Vojtková Marie	č. p. 42, 79827 Hruška
215/39	1 757	Orná půda	99	786	2/8 3/8 3/8	Macík Josef Ing., Mlýnek Ludvík, Mlýnek Miloslav	Prušánecká 207/7, Židenice, 62800 Brno, Česká 4761, 76005 Zlín, Korábová 79, Horní Ves, 6316 Fryšták
215/40	2 844	Orná půda	338	759	1/1	AGROPOS s.r.o.	Křenovská 1051, Kojetín I-Město, 75201 Kojetín
215/41	2 785	Orná půda	286	718	1/1	Šebesta Milan Ing.	č. p. 16, 75201 Měrovice nad Hanou
215/42	3 451	Orná půda	133	867	1/1	Dočkalová Vlasta	Kazimíra Rudého 3833/32, 76701 Kroměříž
215/43	2 607	Orná půda	76	231	1/1	Cash management Drahenice s.r.o.	Pod hradbami 655/6, Střešovice, 16000 Praha 6
272/1	1877	Orná půda	32	715	6/8 2/8	Agro - družstvo MORAVA, Česká republika, Státní pozemkový úřad	Komenského náměstí 1052, Kojetín I-Město, 75201 Kojetín, Husinecká 1024/11a, Žižkov, 13000 Praha 3
272/10	1265	Orná půda	44	160	1/1	Vaculík Petr	č. p. 134, 75201 Měrovice nad Hanou
272/11	997	Orná půda	44	8	1/1	Vaculík Petr	č. p. 134, 75201 Měrovice nad Hanou
272/12	1268	Orná půda	44	389	1/1	Vaculík Petr	č. p. 134, 75201 Měrovice nad Hanou

272/17	1008	Orná půda	10001	46	1/1	Město Kojetín	Masarykovo náměstí 20, Kojetín I-Město, 75201 Kojetín
272/19	14	Orná půda	78	14	1/1	Mohylová Eva	17. listopadu 597/34, Poruba, 70800 Ostrava
272/2	1773	Orná půda	286	726	1/1	Šebesta Milan Ing.	č. p. 16, 75201 Měrovice nad Hanou
272/20	1086	Orná půda	10002	160	1/1	Česká republika, Státní pozemkový úřad	Husinecká 1024/11a, Žižkov, 13000 Praha 11
272/3	1705	Orná půda	259	295	1/1	Přidal Jaroslav Ing.	V Brňanech 385/82d, Brňany, 68201 Vyškov
272/8	3543	Orná půda	32	38	6/8 2/8	Agro - družstvo MORAVA, Česká republika, Státní pozemkový úřad	Komenského náměstí 1052, Kojetín I-Město, 75201 Kojetín, Husinecká 1024/11a, Žižkov, 13000 Praha 3
279/36	123	orná půda	10002	14	1/1	Česká republika, Státní pozemkový úřad	Husinecká 1024/11a, Žižkov, 13000 Praha 6

Seznam požadovaných nemovitostí - Trvalý zábor na pozemcích ostatní

Údaje z katastru nemovitostí

kraj: Olomoucký
obec: Kojetín
katastrální území: Popůvky u Kojetína

parcela	výměra (m2)	druh pozemku	využití	LV	zábor (m2)	Podíl	Jméno (název) vlastníka	adresa (sídlo) vlastníka
210/34	25	Vodní plocha	Koryto vodního toku přirozené nebo upravené	10002	25	1/1	Česká republika, Státní pozemkový úřad	Husinecká 1024/11a, Žižkov, 13000 Praha 7
210/35	94	Vodní plocha	Koryto vodního toku přirozené nebo upravené	10002	82	1/1	Česká republika, Státní pozemkový úřad	Husinecká 1024/11a, Žižkov, 13000 Praha 5
210/36	197	Vodní plocha	Koryto vodního toku přirozené nebo upravené	161	2	1/1	Němečková Zdeňka	Kojetín II-Popůvky 28, 75201 Kojetín
210/37	468	Vodní plocha	Koryto vodního toku přirozené nebo upravené	66	9	1/1	Hřeblová Libuše	Sladovní 460, Kojetín I-Město, 75201 Kojetín
210/40	991	Vodní plocha	Koryto vodního toku přirozené nebo upravené	10002	70	1/1	Česká republika, Státní pozemkový úřad	Husinecká 1024/11a, Žižkov, 13000 Praha 10
210/41	308	Vodní plocha	Koryto vodního toku přirozené nebo upravené	44	85	1/1	Vaculík Petr	č. p. 134, 75201 Měrovice nad Hanou
210/44	52	Vodní plocha	Koryto vodního toku přirozené nebo upravené	78	52	1/1	Mohylová Eva	17. listopadu 597/34, Poruba, 70800 Ostrava
212/3	1653	Vodní plocha	Koryto vodního toku přirozené nebo upravené	78	135	1/1	Mohylová Eva	17. listopadu 597/34, Poruba, 70800 Ostrava
279/37	1619	Ostatní plocha	silnice	318	484	1/1	Česká republika, Ředitelství silnic a dálnic	Na Pankráci 546/56, Nusle, 14000 Praha 4

Katastrální území: **Popůvky u Kojetína**
Obec : Kojetín
Kraj : Olomoucký

Údaje dle KN						
Parcelní číslo KN	**Parcelní číslo KN**	**Parcelní číslo KN**	**Parcelní číslo KN**	**Parcelní číslo KN**	**Parcelní číslo KN**	**Parcelní číslo KN**
209/1	211/225	279/35				
210/33	211/226	279/54				
210/37	211/228					
210/38	211/229					
210/40	211/230					
210/42	211/231					
210/43	211/232					
211/166	211/252					
211/181	211/254					
211/182	211/255					
211/184	211/256					
211/187	211/272					
211/189	214/5					
211/191	214/6					
211/193	214/26					
211/200	214/25					
211/202	214/33					
211/204	214/34					
211/206	215/33					
211/210	215/113					
211/212	272/5					
211/220	272/9					
211/222	272/18					
211/224	279/31					

kraj: Olomoucký
obec: Kojetín

katastrální území: Kojetín

číslo katastrálního území: 667897

Obsah :

Seznam LV s uvedením vlastníků dotčených nemovitostí

Seznam nemovitostí a jejich částí dotčených trvalým záborem - ZPF

Seznam nemovitostí a jejich částí dotčených trvalým záborem - ostatní

Seznam nemovitostí a jejich částí dotčených dočasným záborem nad 1 rok - ostatní

Seznam sousedních pozemků dotčených stavbou

Seznam listů vlastnictví s uvedením vlastníků dotčených nemovitostí

kraj: Olomoucký
obec: Kojetín
katastrální území: Kojetín

LV	Podíl	Jméno (název)	adresa (sídlo) vlastníka	Parc. číslo dle KN	Výměra dle KN (m2)	Trvalý (m2)	Dočasný do 1 roku (m2)
11	1/1	Rozsypalová Ludmila	adresa neznámá	1010/60	4622	44	
41	1/1	Šigutová Milada Ing.	Vyškovská 360, Kojetín I-Město, 75201 Kojetín	1020/1	96	95	
41	1/1	Šigutová Milada Ing.	Vyškovská 360, Kojetín I-Město, 75201 Kojetín	5784/1	247	1	
41	1/1	Šigutová Milada Ing.	Vyškovská 360, Kojetín I-Město, 75201 Kojetín	1010/109	3854	12	
41	1/1	Šigutová Milada Ing.	Vyškovská 360, Kojetín I-Město, 75201 Kojetín	1342/12	1440	987	
121	1/1	Olomoucký kraj, Správa silnic Olomouckého kraje, příspěvková organizace	Jeremenkova 1191/40a, Hodolany, 77900 Olomouc, Lipenská 753/120, Hodolany, 77900 Olomouc	5726	13738		793
121	1/1	Olomoucký kraj, Správa silnic Olomouckého kraje, příspěvková organizace	Jeremenkova 1191/40a, Hodolany, 77900 Olomouc, Lipenská 753/120, Hodolany, 77900 Olomouc	5727	7079		1304
121	1/1	Olomoucký kraj, Správa silnic Olomouckého kraje, příspěvková organizace	Jeremenkova 1191/40a, Hodolany, 77900 Olomouc, Lipenská 753/120, Hodolany, 77900 Olomouc	5730	2822		285
121	1/1	Olomoucký kraj, Správa silnic Olomouckého kraje, příspěvková organizace	Jeremenkova 1191/40a, Hodolany, 77900 Olomouc, Lipenská 753/120, Hodolany, 77900 Olomouc	7005	4675		2930
121	1/1	Olomoucký kraj, Správa silnic Olomouckého kraje, příspěvková organizace	Jeremenkova 1191/40a, Hodolany, 77900 Olomouc, Lipenská 753/120, Hodolany, 77900 Olomouc	5719/102	22695		1708
159	1/1	Více vlastníků		1005/7	399	400	
159	1/1	Více vlastníků		1005/9	139	139	
176	1/1	Poláčková Zuzana PhDr.	č. ev. 339, 66401 Bílovice nad Svitavou	5724/149	66	22	
176	1/1	Poláčková Zuzana PhDr.	č. ev. 339, 66401 Bílovice nad Svitavou	1818/402	2097	959	
177	1/1	Kotková Anna	Olomoucká 302, Kojetín I-Město, 75201 Kojetín	5724/131	64	22	
177	1/1	Kotková Anna	Olomoucká 302, Kojetín I-Město, 75201 Kojetín	1818/384	2367	83	
203	1/1	Minařík Jaroslav	Stan. Masara 1325, Kojetín I-Město, 75201 Kojetín	5724/144	31	9	
203	1/1	Minařík Jaroslav	Stan. Masara 1325, Kojetín I-Město, 75201 Kojetín	5724/145	85	25	
203	1/1	Minařík Jaroslav	Stan. Masara 1325, Kojetín I-Město, 75201 Kojetín	5724/152	67	18	
203	1/1	Minařík Jaroslav	Stan. Masara 1325, Kojetín I-Město, 75201 Kojetín	1010/18	867	532	
203	1/1	Minařík Jaroslav	Stan. Masara 1325, Kojetín I-Město, 75201 Kojetín	1010/26	1759	333	
203	1/1	Minařík Jaroslav	Stan. Masara 1325, Kojetín I-Město, 75201 Kojetín	1334/6	4 937	99	
203	1/1	Minařík Jaroslav	Stan. Masara 1325, Kojetín I-Město, 75201 Kojetín	1818/397	1491	53	
203	1/1	Minařík Jaroslav	Stan. Masara 1325, Kojetín I-Město, 75201 Kojetín	1818/398	3119	147	
203	1/1	Minařík Jaroslav	Stan. Masara 1325, Kojetín I-Město, 75201 Kojetín	1818/405	1846	371	
238		Více vlastníků		1341/32	16848	157	
238		Více vlastníků		1818/414	718	297	
257	1/1	Ivan Metoděj	Dudíkova 1266, Kojetín I-Město, 75201 Kojetín	1818/401	2255	1822	
275	1/1	Ivan Metoděj	Dudíkova 1266, Kojetín I-Město, 75201 Kojetín	5724/148	66	22	
290	1/1	Formánková Ludmila	Křenovská 100, Kojetín I - Město, 75201 Kojetín	1039	2270	53	
290	1/1	Formánková Ludmila	Křenovská 100, Kojetín I - Město, 75201 Kojetín	1033/7	1568	317	
290	1/1	Formánková Ludmila	Křenovská 100, Kojetín I - Město, 75201 Kojetín	1342/6	346	72	
311	1/1	Krybus Čeněk	Kroměřížská 165, Kojetín I-Město, 75201 Kojetín	1342/2	388	209	

356	1/1	Česká republika, Povodní Moravy, s.p.	Dřevařská 932/11, Veveří, 60200 Brno	5777/1	116984		22
361	1/1	Kotek Jaroslav	Olomoucká 950, Kojetín I-Město, 75201 Kojetín	5724/140	59	26	
361	1/1	Kotek Jaroslav	Olomoucká 950, Kojetín I-Město, 75201 Kojetín	1818/393	2224	87	
493	1/1	Minaříková Marie	Palackého 374, Kojetín I-Město, 7520 Kojetín	1010/22	1136	298	
521	1/1	Uher Miloslav	Olomoucká 950, Kojetín I-Město, 75201 Kojetín	5724/146	50	16	
521	1/1	Uher Miloslav	Olomoucká 950, Kojetín I-Město, 75201 Kojetín	5724/147	55	17	
521	1/1	Uher Miloslav	Č. p. 80, 76323 Horní Lhota	1010/16	1329	56	
521	1/1	Uher Miloslav	Olomoucká 950, Kojetín I-Město, 75201 Kojetín	1818/399	1791	299	
521	1/1	Uher Miloslav	Olomoucká 950, Kojetín I-Město, 75201 Kojetín	1818/400	1857	931	
529	1/1	Bartošková Božena	náměstí Republiky 1041, Kojetín I-Město, 75201 Kojetín	1342/5	340	114	
637	1/1	SJM Minařík Jaroslav a Minaříková Pavla Ing.	Stan. Masara 1325, Kojetín I-Město, 75201 Kojetín	1010/17	637	135	
735	1/2 1/2	Karlíková Ludmila, Uher Jiří	č. p. 22, 75002 Přestavlky, Rožnovská 345, 74401 Frenštát pod Radhoštěm	5724/137	44	18	
735	1/2 1/2	Karlíková Ludmila, Uher Jiří	č. p. 22, 75002 Přestavlky, Rožnovská 345, 74401 Frenštát pod Radhoštěm	1818/390	2059	60	
740	1/1	Kalovský Filip	Husova 727, Kojetín I- Město, 75201 Kojetín	1041/6	561	156	
740	1/1	Kalovský Filip	Husova 727, Kojetín I- Město, 75201 Kojetín	1041/7	56	56	
740	1/1	Kalovský Filip	Husova 727, Kojetín I- Město, 75201 Kojetín	1058	1621	109	
740	1/1	Kalovský Filip	Husova 727, Kojetín I- Město, 75201 Kojetín	1033/10	1276	130	
743	1/2 1/4 1/4	Gambová Veronika Mgr., SJM Olšanský Jiří Ing. a Olšanská Marie, Přidal Zdeněk Ing.	Dudíkova 1117, Kojetín I-Město, 75201 Kojetín, č. p. 225, 75201 Měrovice nad Hanou, 30. dubna 404, 79826 Nezamyslice	1010/46	1375	385	
743	1/2 1/4 1/4	Gambová Veronika Mgr., SJM Olšanský Jiří Ing. a Olšanská Marie, Přidal Zdeněk Ing.	Dudíkova 1117, Kojetín I-Město, 75201 Kojetín, č. p. 225, 75201 Měrovice nad Hanou, 30. dubna 404, 79826 Nezamyslice	1010/47	1493	177	
792	1/1	Jež Ladislav	Vyškovská 391, Kojetín I-Město, 75201 Kojetín	7036/54	93		12
792	1/1	Jež Ladislav	Vyškovská 391, Kojetín I-Město, 75201 Kojetín	6761/6	7749	668	
945	1/1	Koutníková Uhrová Běla Bc.	Bartolomějská 889/40, Žebětín, 64100 Brno	1057/1	1620	150	
1245	1/2 1/2	Mořický Petr, Zavřel Jan	Kroměřížská 127, Kojetín I-Město, 75201 Kojetín, č. p. 65, 75201 Uhřičice	1041/24	48	46	
1245	1/2 1/2	Mořický Petr, Zavřel Jan	Kroměřížská 127, Kojetín I-Město, 75201 Kojetín, č. p. 65, 75201 Uhřičice	1033/15	118	14	
1248	1/1	Magová Věra	Kroměřížská 200, Kojetín I-Město, 75201 Kojetín	1010/59	4909	75	
1258	1/2 1/2	Köhlerová Alena, Krybusová Martina	Nádražní 134, Kojetín I-Město, 75201 Kojetín, Čsl. legií 986, Kojetín I-Město, 75201 Kojetín	1010/40	2252	1141	
1300	1/2 1/2	Kačírek Jaroslav, Kačírek Jiří Ing.	Tyršova 1228, Kojetín I-Město, 75201 Kojetín, Stoličkova 1778/37, 76701 Kroměříž	5724/151	58	17	
1300	1/2 1/2	Kačírek Jaroslav, Kačírek Jiří Ing.	Tyršova 1228, Kojetín I-Město, 75201 Kojetín, Stoličkova 1778/37, 76701 Kroměříž	1818/404	1677	322	
1475	1/1	Segeťová Magdaléna	Jubilejní 590/8, 74101 Nový Jičín	1010/78	1730	337	
1505	1/1	Kotek Lumír	Olomoucká 407, Kojetín I - Město, 75201 Kojetín	1010/84	2253	393	
1511	1/1	SJM Minařík Jaroslav a Minaříková Pavla Ing.	Stan. Masara 1325, Kojetín I-Město, 75201 Kojetín	1010/20	869	648	
1528	1/1	Minařík Jaroslav	Vyškovská 1433, Kojetín I-Město, 75201 Kojetín	5724/132	52	18	
1528	1/1	Minařík Jaroslav	Vyškovská 1433, Kojetín I-Město, 75201 Kojetín	1010/19	506	410	
1528	1/1	Minařík Jaroslav	Vyškovská 360, Kojetín I-Město, 75201 Kojetín	1010/68	2819	655	

1528	1/1	Minařík Jaroslav	Vyškovská 1433, Kojetín I-Město, 75201 Kojetín	1818/385	3617	71	
1548	1/1	Marková Ludmila	Tyršova 1226, Kojetín I-Město, 75201 Kojetín	1010/56	4242	100	
1590	1/1	Česká republika, Masný průmysl Ostrava - Martinov, státní podnik	Martinov, Ostrava	5707/114	511	298	
1615	1/1	Arcidiecézní charita Olomouc	Křížkovského 505/6, 77900 Olomouc	5724/143	38	12	
1615	1/1	Arcidiecézní charita Olomouc	Křížkovského 505/6, 77900 Olomouc	1818/396	1539	63	
1634	1/1	Daněk Pavel	č. p. 183, 75201 Křenovice	5724/142	49	17	
1634	1/1	Daněk Pavel	č. p. 183, 75201 Křenovice	1818/395	2096	81	
1670	1/1	Šebesta Milan Ing.	č. p. 16, 75201 Měrovice nad Hanou	5724/133	58	21	
1670	1/1	Šebesta Milan Ing.	Č. p. 16, 75201 Měrovice nad Hanou	1010/61	9172	5	
1688	1/1	Stejskalová Aranka Mgr.	U třetí baterie 1954/7, Břevnov, 16200 Praha 6	5724/129	53	9	
1688	1/1	Stejskalová Aranka Mgr.	U třetí baterie 1954/7, Břevnov, 16200 Praha 6	1818/382	2090	22	
1775	1/1	Kotoučková Blažena	76701 Kroměříž	1010/54	2658	136	
1789	1/3 1/3 1/3	Navrátil Martin, Navrátil Pavel, Navrátil Petr	Kroměřížská 199, Kojetín I-Město, 75201 Kojetín, náměstí Svobody 1007, Kojetín I-Město, 75201 Kojetín, Kroměřížská 199, Kojetín I-Město, 75201 Kojetín	1010/36	4467	1169	
1796	1/3 1/3 1/3	Pálka Jan Ing., Pálková Sylvie, Rygl Lukáš	Branky 290/14, 66449 Ostopovice, č. p. 73, 67522 Markvartice, Blahoslavova 67/22, Zámostí, 67401 Třebíč	1010/86	1579	105	
1819	1/2 1/2	Kleinová Terezie, Stašek Karel Dr.	Vídeň, Rakousko, 77900 Olomouc	1347/2	146	5	
1854	1/12 1/12 9/12 1/12	Bosáková Marie, Herodková Jana, Horáková Ludmila, Přidal Jaroslav Ing.	Krhová 225, 75701 Valašské Meziříčí, Na Lindovce 3290/2, 76701 Kroměříž, Spáčilova 3036/9, 76701 Kroměříž, V Brňanech 385/82d, Brňany, 68201 Vyškov	1334/16	7 450	865	
1865	1/1	Grézlová Lenka	Havlíčkova 1083/95b, 76701 Kroměříž	1334/15	4 944	2 962	
1867	1/2 1/2	Klapil Antonín, Klapil Radoslav	Nádražní 2013/4, 76701 Kroměříž, Gorkého 2615/36, 76701 Kroměříž	1334/14	4 950	1 233	
1882	1/2 1/2	AGROPOS s.r.o., Šuláková Marie	Křenovská 1051, Kojetín I-Město, 75201 Kojetín, č. p. 23, 76701 Bezměrov	5670/9	52	52	
1882	1/2 1/2	AGROPOS s.r.o., Šuláková Marie	Křenovská 1051, Kojetín I-Město, 75201 Kojetín, č. p. 23, 76701 Bezměrov	1334/12	4 806	173	
1907	1/1	Obec Zlobice	č. p. 77, 76831 Zlobice	5670/7	80	42	
1907	1/1	Obec Zlobice	č. p. 77, 76831 Zlobice	5587/87	4 282	50	
1930	1/1	Bíbr Bohumír Ing.	Okružní 934, Lutyně, 73514 Orlová	1020/6	53	50	
1930	1/1	Bíbr Bohumír Ing.	Okružní 934, Lutyně, 73514 Orlová	5784/37	151	3	
1930	1/1	Bíbr Bohumír Ing.	Okružní 934, Lutyně, 73514 Orlová	1342/15	591	274	
2114	1/3 1/3 1/3	Borovička Petr, Krybus Karel Ing., Valachová Marie	Sadová 161, 79827 Němčice nad Hanou Vyškovská 390, Kojetín I-Město, 75201 Kojetín Palackého 440, Kojetín I-Město, 75201 Kojetín	1041/25	318	57	
2114	1/3 1/3 1/3	Borovička Petr, Krybus Karel Ing., Valachová Marie	Sadová 161, 79827 Němčice nad Hanou Vyškovská 390, Kojetín I-Město, 75201 Kojetín Palackého 440, Kojetín I-Město, 75201 Kojetín	1033/16	500	23	
2144	1/1	Opluštilová Ludmila	Svatopluka Čecha 698, Kojetín I - Město, 75201 Kojetín	1010/76	1752	297	
2144	1/1	Opluštilová Ludmila	Svatopluka Čecha 698, Kojetín I - Město, 75201 Kojetín	1010/82	2366	455	
2173	2/3 1/3	Kyas František, Marková Ludmila	Jeronýmova 277/9, Nové Sady, 77900 Olomouc, Tyršova 1226, Kojetín I-Město, 75201 Kojetín	1041/10	330	104	
2173	2/3 1/3	Kyas František, Marková Ludmila	Jeronýmova 277/9, Nové Sady, 77900 Olomouc, Tyršova 1226, Kojetín I-Město, 75201 Kojetín	1041/11	75	75	

2173	2/3 1/3	Kyas František, Marková Ludmila	Jeronýmova 277/9, Nové Sady, 77900 Olomouc, Tyršova 1226, Kojetín I-Město, 75201 Kojetín	1010/132	15	1	
2173	2/3 1/3	Kyas František, Marková Ludmila	Jeronýmova 277/9, Nové Sady, 77900 Olomouc, Tyršova 1226, Kojetín I-Město, 75201 Kojetín	1010/58	4194	131	
2173	2/3 1/3	Kyas František, Marková Ludmila	Jeronýmova 277/9, Nové Sady, 77900 Olomouc, Tyršova 1226, Kojetín I-Město, 75201 Kojetín	1033/12	365	49	
2173	2/3 1/3	Kyas František, Marková Ludmila	Jeronýmova 277/9, Nové Sady, 77900 Olomouc, Tyršova 1226, Kojetín I-Město, 75201 Kojetín	1081/29	15	1	
2196	1/6 1/12 1/12 1/6 1/6 1/6 1/6	Kadlčíková Anna, Kopeček Miroslav, Kopeček Vlastimil, Matoušková Berta, Nováková Růžena, Pietschová Františka, Rajmanová Marie	adresa neznámá, č. p. 15, 76833 Věžky, Molákova 2143/3, Líšeň, 62800 Brno, Žukovova 294, 75101 Tovačov, adresa neznámá, adresa neznámá, adresa neznámá	1010/39	2253	796	
2209	1/1	Poláchová Jana	Sladovní 1313, Kojetín I-Město, 75201 Kojetín	1005/1	357		357
2209	1/1	Poláchová Jana	Sladovní 1313, Kojetín I-Město, 75201 Kojetín	1005/2	20		20
2209	1/1	Poláchová Jana	Sladovní 1313, Kojetín I-Město, 75201 Kojetín	5724/153	47	10	
2209	1/1	Poláchová Jana	Sladovní 1313, Kojetín I-Město, 75201 Kojetín	5724/154	38	7	
2209	1/1	Poláchová Jana	Sladovní 1313, Kojetín I-Město, 75201 Kojetín	1010/49	5916	227	
2209	1/1	Poláchová Jana	Sladovní 1313, Kojetín I-Město, 75201 Kojetín	1342/1	124	124	
2209	1/1	Poláchová Jana	Sladovní 1313, Kojetín I-Město, 75201 Kojetín	1818/406	978	216	
2209	1/1	Poláchová Jana	Sladovní 1313, Kojetín I-Město, 75201 Kojetín	1818/407	1209	1124	
2209	1/1	Poláchová Jana	Sladovní 1313, Kojetín I-Město, 75201 Kojetín	1818/408	975	701	
2240	1/1	Koutná Štěpánka	Tvorovská 574, Kojetín I-Město, 75201 Kojetín	1010/71	2228	433	
2289	1611/10240 3/128 3/32 429/10240	Kadlčík Milan, Nováková Denisa, Nožičková Jana, Schiesser Jan Ing.,	Pod Skalkou 92/8, Přerov II-Předmostí, 75124 Přerov, č. p. 2, 39143 Zhoř u Mladé Vožice, Soudní 1221, 75701 Valašské Meziříčí, Za Fořtem 872/31, Slivenec, 15400 Praha 5	1010/21	455	293	
2308	1/2 1/2	Prudilová Božena, Prudilová Jarmila	Palackého 1414/11, 74101 Nový Jičín, Vlčnov 84, 4231 Starý Jičín	6761/3	7992	752	
2308	1/2 1/2	Prudilová Božena, Prudilová Jarmila	Palackého 1414/11, 74101 Nový Jičín, Vlčnov 84, 4231 Starý Jičín	6761/4	8271	832	
2322	1/1	Vykoukalová Kateřina	č.p. 195, 76823 Žalkovice	1020/4	41	41	
2322	1/1	Vykoukalová Kateřina	č. p. 195, 76823 Žalkovice	5784/36	110	1	
2322	1/1	Vykoukalová Kateřina	č. p. 195, 76823 Žalkovice	1010/110	1723	1	
2322	1/1	Vykoukalová Kateřina	č.p. 195, 76823 Žalkovice	1342/13	634	465	
2334	1/1	Sacká Anna	adresa neznámá	5724/150	51	17	
2334	1/1	Sacká Anna	adresa neznámá	1818/403	1749	340	
2348	1/2 1/4 1/4	Jemelíková Marie, Minařík Jaroslav, Motal Zdeněk	Dudíkova 1266, Kojetín I-Město, 75201 Kojetín, Vyškovská 1433, Kojetín I-Město, 75201 Kojetín, Padlých hrdinů 150, Kojetín I-Město, 75201 Kojetín	5724/130	52	21	
2348	1/2 1/4 1/4	Jemelíková Marie, Minařík Jaroslav, Motal Zdeněk	Dudíkova 1266, Kojetín I-Město, 75201 Kojetín, Vyškovská 1433, Kojetín I-Město, 75201 Kojetín, Padlých hrdinů 150, Kojetín I-Město, 75201 Kojetín	1818/383	2171	73	
2374	1/1	Špalek Jaroslav	Čsl. legií 1022, Kojetín I - Město, 75201 Kojetín	1010/44	2096	1105	
2374	1/1	Špalek Jaroslav	Čsl. legií 1022, Kojetín I - Město, 75201 Kojetín	1010/45	772	317	
2458	1/2 1/2	Nečesal Petr RNDr., Ph.D., Veselá Božena	Uhlířská 274, 25218 Ptice, 78391 Uničov	1005/3	21		20
2458	1/2 1/2	Nečesal Petr RNDr., Ph.D., Veselá Božena	Uhlířská 274, 25218 Ptice, 78391 Uničov	1005/4	43		43

2458	1/2 1/2	Nečesal Petr RNDr., Ph.D., Veselá Božena	Uhlířská 274, 25218 Ptice, 78391 Uničov	1005/8	196		164
2458	1/2 1/2	Nečesal Petr RNDr., Ph.D., Veselá Božena	Uhlířská 274, 25218 Ptice, 78391 Uničov	5724/155	10	2	
2458	1/2 1/2	Nečesal Petr RNDr., Ph.D., Veselá Božena	Uhlířská 274, 25218 Ptice, 78391 Uničov	5724/156	340	6	
2458	1/2 1/2	Nečesal Petr RNDr., Ph.D., Veselá Božena	Uhlířská 274, 25218 Ptice, 78391 Uničov	1342/11	5429	3547	
2458	1/2 1/2	Nečesal Petr RNDr., Ph.D., Veselá Božena	Uhlířská 274, 25218 Ptice, 78391 Uničov	1342/7	116	116	
2458	1/2 1/2	Nečesal Petr RNDr., Ph.D., Veselá Božena	Uhlířská 274, 25218 Ptice, 78391 Uničov	1818/409	55	43	
2458	1/2 1/2	Nečesal Petr RNDr., Ph.D., Veselá Božena	Uhlířská 274, 25218 Ptice, 78391 Uničov	1818/416	43	43	
2502	1/1	Římskokatolická farnost Kojetín	Komenského náměstí 48, Kojetín I- Město, 75201 Kojetín	5724/141	51	20	
2502	1/1	Římskokatolická farnost Kojetín	Komenského náměstí 48, Kojetín I- Město, 75201 Kojetín	7036/52	236		33
2502	1/1	Římskokatolická farnost Kojetín	Komenského náměstí 48, Kojetín I- Město, 75201 Kojetín	1818/394	1954	80	
2502	1/1	Římskokatolická farnost Kojetín	Komenského náměstí 48, Kojetín I- Město, 75201 Kojetín	6761/7	8204	153	
2502	1/1	Římskokatolická farnost Kojetín	Komenského náměstí 48, Kojetín I- Město, 75201 Kojetín	7037/44	11	11	
2661	1/1	Kotouč Jiří	Kroměřížská 173, Kojetín I-Město, 75201 Kojetín	1334/8	4 899	499	
2725	1/1	Barkociová Hedvika	Polní 1300, Kojetín I-Město, 75201 Kojetín	1005/10	378		384
2725	1/1	Barkociová Hedvika	Polní 1300, Kojetín I-Město, 75201 Kojetín	1342/18	15314	8095	
2813	1/2 1/2	Bilíková Petra, Bilíková Radka	Francouzská 4039/17, 76701 Kroměříž, Francouzská 4039/17, 76701 Kroměříž	1334/7	4 987	356	
2835	1/1	Šťastník Ladislav	Polní 243, Kojetín I - Město, 75201 Kojetín	1010/74	2264	448	
2850	1/1	Polišenský Svatopluk	Heydukova 184/5, Vyškov - Město, 68201 Vyškov	1010/73	2165	376	
2916	1/1	Uher František	Sladovní 289, Kojetín I - Město, 75201 Kojetín	1010/72	2411	456	
2916	1/1	Uher František	Sladovní 289, Kojetín I - Město, 75201 Kojetín	1010/83	2394	431	
2917	1/1	Kohoutová Jiřina	Tršická 8/11, Přerov XIII-Penčice, 75127 Přerov	1010/37	6420	726	
2918	1/1	Minaříková Pavla	Stan. Masara 1325, Kojetín I-Město, 75201 Kojetín	1010/55	6363	244	
2918	1/1	Minaříková Pavla	Stan. Masara 1325, Kojetín I-Město, 75201 Kojetín	1010/57	4447	107	
2919	1/1	Čižmář Petr	č. p. 382, 67155 Blížkovice	1010/53	2424	143	
2968	1/1	SOUFFLET AGRO a.s.	Průmyslová 2170/12, 79601 Prostějov	1041/22	48	44	
2968	1/1	SOUFFLET AGRO a.s.	Průmyslová 2170/12, 79601 Prostějov	1041/9	51	51	
3290	1/1	Agro - družstvo MORAVA	Komenského náměstí 1052, Kojetín I- Město, 75201 Kojetín	1041/13	219	14	
3290	1/1	Agro - družstvo MORAVA	Komenského náměstí 1052, Kojetín I- Město, 75201 Kojetín	1081/7	169	7	
3290	1/1	Agro - družstvo MORAVA	Komenského náměstí 1052, Kojetín I- Město, 75201 Kojetín	1081/8	46	19	
3322	1/1	Vrana Zdeněk	Polní 126, Kojetín I-Město, 75201 Kojetín	5724/134	24	9	
3322	1/1	Vrana Zdeněk	Polní 126, Kojetín I-Město, 75201 Kojetín	5724/135	32	12	
3322	1/1	Vrana Zdeněk	Polní 126, Kojetín I-Město, 75201 Kojetín	5724/136	60	23	
3322	1/1	Vrana Zdeněk	Polní 126, Kojetín I - Město, 75201 Kojetín	1010/85	2279	399	
3322	1/1	Vrana Zdeněk	Polní 126, Kojetín I-Město, 75201 Kojetín	1818/387	1685	30	
3322	1/1	Vrana Zdeněk	Polní 126, Kojetín I-Město, 75201 Kojetín	1818/388	1808	43	
3322	1/1	Vrana Zdeněk	Polní 126, Kojetín I-Město, 75201 Kojetín	1818/389	3614	80	
3323	1/1	Nuc Zdeněk	Pod Lesem 3319, 43003 Chomutov	1010/79	1637	326	
3390	1/4 1/4 1/2	Dávidík Jan, Dávidík Rostislav, Jurečka Dušan	Blanská 554, Kojetín I-Město, 75201 Kojetín, Jaselská 1973/5, Přerov I-Město, 75002 Přerov, Blanská 434, Kojetín I-Město, 75201 Kojetín	1010/131	544	30	
3419	1/1	Černý Libor	č. p. 48, 75201 Křenovice	7037/43	82	18	
3459	1/1	Belánová Bronislava	Olomoucká 301, Kojetín I - Město, 75201 Kojetín	1010/77	1793	326	

3459	1/1	Belánová Bronislava	Olomoucká 301, Kojetín I - Město, 75201 Kojetín	1010/80	1833	348	
3466	1/1	Šťastník Ladislav	Stan. Masara 1353, Kojetín I-Město, 75201 Kojetín	1041/23	103	103	
3466	1/1	Šťastník Ladislav	Stan. Masara 1353, Kojetín I-Město, 75201 Kojetín	1033/14	281	34	
3667	1/1	Tomaník Ivo	Boskovická 1381/17, Řečkovice, 62100 Brno	5784/180	36	12	
3680	1/1	Hrabal Jiří Ing.	Naardenská 675/9, Liboc, 16200 Praha 6	1020/3	38	32	
3680	1/1	Hrabal Jiří Ing.	Naardenská 675/9, Liboc, 16200 Praha 6	5784/39	102	4	
3680	1/1	Hrabal Jiří Ing.	Naardenská 675/9, Liboc, 16200 Praha 6	1342/3	289	109	
3721	1/1	CHEMAGRA s. .r. o.	Langrova 38, 53341 Lázně Bohdaneč	1033/1	67	34	
3721	1/1	CHEMAGRA s. .r. o.	Langrova 38, 53341 Lázně Bohdaneč	1033/11	439	50	
3721	1/1	CHEMAGRA s. .r. o.	Langrova 38, 53341 Lázně Bohdaneč	1033/13	149	17	
3721	1/1	CHEMAGRA s. .r. o.	Langrova 38, 53341 Lázně Bohdaneč	1033/2	166	47	
3721	1/1	CHEMAGRA s. .r. o.	Langrova 38, 53341 Lázně Bohdaneč	1033/3	373	5	
3733	1/1	Kulišťáková Jaroslava	Házovice 2082, 75661 Rožnov pod Radhoštěm	5724/138	49	23	
3733	1/1	Kulišťáková Jaroslava	Házovice 2082, 75661 Rožnov pod Radhoštěm	1818/391	1958	68	
3751	1/1	Česká republika, Správa železniční dopravní cesty, státní organizace	Dlážděná 1003/7, Nové Město, 11000 Praha 1	1145	45667	109	
3751	1/1	Česká republika, Správa železniční dopravní cesty, státní organizace	Dlážděná 1003/7, Nové Město, 11000 Praha 1	1020/148	289	148	
3751	1/1	Česká republika, Správa železniční dopravní cesty, státní organizace	Dlážděná 1003/7, Nové Město, 11000 Praha 1	5784/128	79505	1077	
3784	1/1	Olšanský Jiří Ing.	č. p. 225, 75201 Měrovice nad Hanou	1041/4	12	12	
3784	1/1	Olšanský Jiří Ing.	č. p. 225, 75201 Měrovice nad Hanou	1041/5	142	130	
3784	1/1	Olšanský Jiří Ing.	č. p. 225, 75201 Měrovice nad Hanou	1033/8	15	11	
3790	1/1	Hrabal Antonín	č. p. 11, 75201 Uhřičice	5724/139	55	25	
3790	1/1	Hrabal Antonín	č. p. 11, 75201 Uhřičice	1818/392	1993	74	
3978	1/1	Schrott Walter	Havlíčkova 4253/119e, 76701 Kroměříž	1010/25	2448	509	
3978	1/1	Schrott Walter	Havlíčkova 4253/119e, 76701 Kroměříž	1033/6	919	29	
3978	1/1	Schrott Walter	Havlíčkova 4253/119e, 76701 Kroměříž	1033/9	1276	231	
4650		Více vlastníků		1334/9	977	115	
4651		Více vlastníků		6761/5	8251	812	
4653		Více vlastníků		1341/33	21758	3625	
4653		Více vlastníků		1342/10	358	358	
4653		Více vlastníků		1342/17	871	871	
4653		Více vlastníků		1342/8	403	63	
4653		Více vlastníků		1342/9	11654	6953	
4653		Více vlastníků		1818/415	2476	1562	
4762	1/1	Novotný Oldřich	Čsl. legií 894, Kojetín I-Město, 75201 Kojetín	1818/386	3606	78	
4794		Více vlastníků		1005/6	720	171	
4848	1/1	Cash management Drahenice s.r.o.	Pod hradbami 655/6, Střešovice, 16000 Praha 6	6761/1	63420	9440	
4848	1/1	Cash management Drahenice s.r.o.	Pod hradbami 655/6, Střešovice, 16000 Praha 6	6761/2	8675	847	
4849	1/1	zPlavna s.r.o.	Pod hradbami 655/6, Střešovice, 16000 Praha 6	6755/31	755	9	
4849	1/1	zPlavna s.r.o.	Pod hradbami 655/6, Střešovice, 16000 Praha 6	1010/24	1963	148	
4849	1/1	zPlavna s.r.o.	Pod hradbami 655/6, Střešovice, 16000 Praha 6	1010/69	794	168	
4849	1/1	zPlavna s.r.o.	Pod hradbami 655/6, Střešovice, 16000 Praha 6	1010/70	745	125	
4849	1/1	zPlavna s.r.o.	Pod hradbami 655/6, Střešovice, 16000 Praha 6	1347/11	364	127	
10001	1/1	Město Kojetín	Masarykovo náměstí 20, Kojetín I-Město, 75201 Kojetín	2494/4	1555	128	
10001	1/1	Město Kojetín	Masarykovo náměstí 20, Kojetín I-Město, 75201 Kojetín	1020/147	428	71	

10001	1/1	Město Kojetín	Masarykovo náměstí 20, Kojetín I-Město, 75201 Kojetín	1020/5	45	44	
10001	1/1	Město Kojetín	Masarykovo náměstí 20, Kojetín I-Město, 75201 Kojetín	1020/7	40	26	
10001	1/1	Město Kojetín	Masarykovo náměstí 20, Kojetín I-Město, 75201 Kojetín	1020/8	37	30	
10001	1/1	Město Kojetín	Masarykovo náměstí 20, Kojetín I - Město, 75201 Kojetín	5670/4	4 846	1 883	
10001	1/1	Město Kojetín	Masarykovo náměstí 20, Kojetín I - Město, 75201 Kojetín	5670/6	256	65	
10001	1/1	Město Kojetín	Masarykovo náměstí 20, Kojetín I - Město, 75201 Kojetín	5670/8	251	118	
10001	1/1	Město Kojetín	Masarykovo náměstí 20, Kojetín I - Město, 75201 Kojetín	5777/139	460		7
10001	1/1	Město Kojetín	Masarykovo náměstí 20, Kojetín I-Město, 75201 Kojetín	5784/165	4	1	
10001	1/1	Město Kojetín	Masarykovo náměstí 20, Kojetín I-Město, 75201 Kojetín	5784/171	555	99	
10001	1/1	Město Kojetín	Masarykovo náměstí 20, Kojetín I-Město, 75201 Kojetín	5784/38	126	2	
10001	1/1	Město Kojetín	Masarykovo náměstí 20, Kojetín I-Město, 75201 Kojetín	5784/40	14	14	
10001	1/1	Město Kojetín	Masarykovo náměstí 20, Kojetín I - Město, 75201 Kojetín	6755/32	134	12	
10001	1/1	Město Kojetín	Masarykovo náměstí 20, Kojetín I - Město, 75201 Kojetín	7036/60	737		6
10001	1/1	Město Kojetín	Masarykovo náměstí 20, Kojetín I - Město, 75201 Kojetín	894/48	594		23
10001	1/1	Město Kojetín	Masarykovo náměstí 20, Kojetín I-Město, 75201 Kojetín	894/49	190	130	
10001	1/1	Město Kojetín	Masarykovo náměstí 20, Kojetín I-Město, 75201 Kojetín	1010/1	1084	556	
10001	1/1	Město Kojetín	Masarykovo náměstí 20, Kojetín I-Město, 75201 Kojetín	1010/113	2783	467	
10001	1/1	Město Kojetín	Masarykovo náměstí 20, Kojetín I-Město, 75201 Kojetín	1010/114	536	14	
10001	1/1	Město Kojetín	Masarykovo náměstí 20, Kojetín I-Město, 75201 Kojetín	1010/115	40545	11397	
10001	1/1	Město Kojetín	Masarykovo náměstí 20, Kojetín I-Město, 75201 Kojetín	1010/35	2797	257	
10001	1/1	Město Kojetín	Masarykovo náměstí 20, Kojetín I-Město, 75201 Kojetín	1010/75	1725	338	
10001	1/1	Město Kojetín	Masarykovo náměstí 20, Kojetín I-Město, 75201 Kojetín	1010/81	3963	759	
10001	1/1	Město Kojetín	Masarykovo náměstí 20, Kojetín IMěsto, 75201 Kojetín	1334/11	4 575	55	
10001	1/1	Město Kojetín	Masarykovo náměstí 20, Kojetín IMěsto, 75201 Kojetín	1334/13	4 942	636	
10001	1/1	Město Kojetín	Masarykovo náměstí 20, Kojetín IMěsto, 75201 Kojetín	1334/18	1 282	169	
10001	1/1	Město Kojetín	Masarykovo náměstí 20, Kojetín IMěsto, 75201 Kojetín	1337/52	27333	3514	
10001	1/1	Město Kojetín	Masarykovo náměstí 20, Kojetín IMěsto, 75201 Kojetín	1337/53	160973	4750	
10001	1/1	Město Kojetín	Masarykovo náměstí 20, Kojetín I-Město, 75201 Kojetín	1342/14	445	208	
10001	1/1	Město Kojetín	Masarykovo náměstí 20, Kojetín IMěsto, 75201 Kojetín	1342/16	372	108	
10001	1/1	Město Kojetín	Masarykovo náměstí 20, Kojetín IMěsto, 75201 Kojetín	1347/12	425	25	
10001	1/1	Město Kojetín	Masarykovo náměstí 20, Kojetín I-Město, 75201 Kojetín	2388/457	9	1	
10001	1/1	Město Kojetín	Masarykovo náměstí 20, Kojetín I-Město, 75201 Kojetín	2495/2	5183	174	
10001	1/1	Město Kojetín	Masarykovo náměstí 20, Kojetín IMěsto, 75201 Kojetín	5587/91	9 110	8	
10001	1/1	Město Kojetín	Masarykovo náměstí 20, Kojetín IMěsto, 75201 Kojetín	7037/1	2486	175	
10001	1/1	Město Kojetín	Masarykovo náměstí 20, Kojetín I-Město, 75201 Kojetín	896/6	101	9	
10002	1/1	Česká republika, Státní pozemkový úřad	Husinecká 1024/11a, Žižkov, 13000 Praha 3	1041/12	121	30	
10002	1/1	Česká republika, Státní pozemkový úřad	Husinecká 1024/11a, Žižkov, 13000 Praha 3	1041/3	2279	984	
10002	1/1	Česká republika, Státní pozemkový úřad	Husinecká 1024/11a, Žižkov, 13000 Praha 3	1041/8	332	135	
60000	1/1	Česká republika, Úřad pro zastupování státu ve věcech majetkových	Rašínovo nábřeží 390/42, Nové Město, 12800 Praha 2	2495/3	1688	60	
60000	1/1	Česká republika, Úřad pro zastupování státu ve věcech majetkových	Rašínovo nábřeží 390/42, Nové Město, 12800 Praha 2	1020/2	45	39	

60000	1/1	Česká republika, Úřad pro zastupování státu ve věcech majetkových	Rašínovo nábřeží 390/42, Nové Město, 12800 Praha 2	2495/3	1688	60	
60000	1/1	Česká republika, Úřad pro zastupování státu ve věcech majetkových	Rašínovo nábřeží 390/42, Nové Město, 12800 Praha 2	5784/29	148	4	
60000	1/1	Česká republika, Úřad pro zastupování státu ve věcech majetkových	Rašínovo nábřeží 390/42, Nové Město, 12800 Praha 2	896/5	202	1	

Seznam požadovaných nemovitostí - Trvalý zábor na pozemcích s ochranou ZPF

Údaje z katastru nemovitostí

kraj: Olomoucký
obec: Kojetín
katastrální území: Kojetín

parcela	výměra (m2)	druh pozemku	LV	zábor (m2)	Podíl	Jméno (název) vlastníka	adresa (sídlo) vlastníka
1039	2270	Zahrada	290	53	1/1	Formánková Ludmila	Křenovská 100, Kojetín I - Město, 75201 Kojetín
1058	1621	Zahrada	740	109	1/1	Kalovský Filip	Husova 727, Kojetín I- Město, 75201 Kojetín
1010/1	1084	Orná půda	10001	556	1/1	Město Kojetín	Masarykovo náměstí 20, Kojetín I-Město, 75201 Kojetín
1010/109	3854	Orná půda	41	12	1/1	Šigutová Milada Ing.	Vyškovská 360, Kojetín I-Město, 75201 Kojetín
1010/110	1723	Orná půda	2322	1	1/1	Vykoukalová Kateřina	č. p. 195, 76823 Žalkovice
1010/113	2783	Orná půda	10001	467	1/1	Město Kojetín	Masarykovo náměstí 20, Kojetín I-Město, 75201 Kojetín
1010/114	536	Orná půda	10001	14	1/1	Město Kojetín	Masarykovo náměstí 20, Kojetín I-Město, 75201 Kojetín
1010/115	40545	Orná půda	10001	11397	1/1	Město Kojetín	Masarykovo náměstí 20, Kojetín I-Město, 75201 Kojetín
1010/131	544	Orná půda	3390	30	1/4 1/4 1/2	Dávidík Jan, Dávidík Rostislav, Jurečka Dušan	Blanská 554, Kojetín I-Město, 75201 Kojetín, Jaselská 1973/5, Přerov I-Město, 75002 Přerov, Blanská 434, Kojetín I-Město, 75201 Kojetín
1010/132	15	Orná půda	2173	1	2/3 1/3	Kyas František, Marková Ludmila	Jeronýmova 277/9, Nové Sady, 77900 Olomouc, Tyršova 1226, Kojetín I-Město, 75201 Kojetín
1010/16	1329	Orná půda	521	56	1/1	Uher Miloslav	Č. p. 80, 76323 Horní Lhota
1010/17	637	Orná půda	637	135	1/1	SJM Minařík Jaroslav a Minaříková Pavla Ing.	Stan. Masara 1325, Kojetín I-Město, 75201 Kojetín
1010/18	867	Orná půda	203	532	1/1	Minařík Jaroslav	Stan. Masara 1325, Kojetín I-Město, 75201 Kojetín
1010/19	506	Orná půda	1528	410	1/1	Minařík Jaroslav	Vyškovská 1433, Kojetín I-Město, 75201 Kojetín
1010/20	869	Orná půda	1511	648	1/1	SJM Minařík Jaroslav a Minaříková Pavla Ing.	Stan. Masara 1325, Kojetín I-Město, 75201 Kojetín
1010/21	455	Orná půda	2289	293	1611/102 40 3/128 3/32 429/1024 0	Kadlčík Milan, Nováková Denisa, Nožičková Jana, Schiesser Jan Ing.,	Pod Skalkou 92/8, Přerov II-Předmostí, 75124 Přerov, č. p. 2, 39143 Zhoř u Mladé Vožice, Soudní 1221, 75701 Valašské Meziříčí, Za Fořtem 872/31, Slivenec, 15400 Praha 5
1010/22	1136	Orná půda	493	298	1/1	Minaříková Marie	Palackého 374, Kojetín I-Město, 7520 Kojetín
1010/24	1963	Orná půda	4849	148	1/1	zPlavna s.r.o.	Pod hradbami 655/6, Střešovice, 16000 Praha 6
1010/25	2448	Orná půda	3978	509	1/1	Schrott Walter	Havlíčkova 4253/119e, 76701 Kroměříž
1010/26	1759	Orná půda	203	333	1/1	Minařík Jaroslav	Stan. Masara 1325, Kojetín I-Město, 75201 Kojetín
1010/35	2797	Orná půda	10001	257	1/1	Město Kojetín	Masarykovo náměstí 20, Kojetín I-Město, 75201 Kojetín
1010/36	4467	Orná půda	1789	1169	1/3 1/3 1/3	Navrátil Martin, Navrátil Pavel, Navrátil Petr	Kroměřížská 199, Kojetín I-Město, 75201 Kojetín, náměstí Svobody 1007, Kojetín I-Město, 75201 Kojetín, Kroměřížská 199, Kojetín I-Město, 75201 Kojetín
1010/37	6420	Orná půda	2917	726	1/1	Kohoutová Jiřina	Tršická 8/11, Přerov XIII-Penčice, 75127 Přerov
1010/39	2253	Orná půda	2196	796	1/6 1/12 1/12 1/6 1/6 1/6 1/6	Kadlčíková Anna, Kopeček Miroslav, Kopeček Vlastimil, Matoušková Berta, Nováková Růžena, Pietschová Františka, Rajmanová Marie	adresa neznámá, č. p. 15, 76833 Věžky, Molákova 2143/3, Líšeň, 62800 Brno, Žukovova 294, 75101 Tovačov, adresa neznámá, adresa neznámá, adresa neznámá

1010/40	2252	Orná půda	1258	1141	1/2 1/2	Köhlerová Alena, Krybusová Martina	Nádražní 134, Kojetín I-Město, 75201 Kojetín, Čsl. legií 986, Kojetín I-Město, 75201 Kojetín
1010/44	2096	Orná půda	2374	1105	1/1	Špalek Jaroslav	Čsl. legií 1022, Kojetín I - Město, 75201 Kojetín
1010/45	772	Orná půda	2374	317	1/1	Špalek Jaroslav	Čsl. legií 1022, Kojetín I - Město, 75201 Kojetín
1010/46	1375	Orná půda	743	385	1/2 1/4 1/4	Gambová Veronika Mgr., SJM Olšanský Jiří Ing. a Olšanská Marie, Přidal Zdeněk Ing.	Dudíkova 1117, Kojetín I-Město, 75201 Kojetín, č. p. 225, 75201 Měrovice nad Hanou, 30. dubna 404, 79826 Nezamyslice
1010/47	1493	Orná půda	743	177	1/2 1/4 1/4	Gambová Veronika Mgr., SJM Olšanský Jiří Ing. a Olšanská Marie, Přidal Zdeněk Ing.	Dudíkova 1117, Kojetín I-Město, 75201 Kojetín, č. p. 225, 75201 Měrovice nad Hanou, 30. dubna 404, 79826 Nezamyslice
1010/49	5916	Orná půda	2209	227	1/1	Poláchová Jana	Sladovní 1313, Kojetín I-Město, 75201 Kojetín
1010/53	2424	Orná půda	2919	143	1/1	Čižmář Petr	č. p. 382, 67155 Blížkovice
1010/54	2658	Orná půda	1775	136	1/1	Kotoučková Blažena	76701 Kroměříž
1010/55	6363	Orná půda	2918	244	1/1	Minaříková Pavla	Stan. Masara 1325, Kojetín I-Město, 75201 Kojetín
1010/56	4242	Orná půda	1548	100	1/1	Marková Ludmila	Tyršova 1226, Kojetín I-Město, 75201 Kojetín
1010/57	4447	Orná půda	2918	107	1/1	Minaříková Pavla	Stan. Masara 1325, Kojetín I-Město, 75201 Kojetín
1010/58	4194	Orná půda	2173	131	2/3 1/3	Kyas František, Marková Ludmila	Jeronýmova 277/9, Nové Sady, 77900 Olomouc, Tyršova 1226, Kojetín I-Město, 75201 Kojetín
1010/59	4909	Orná půda	1248	75	1/1	Magová Věra	Kroměřížská 200, Kojetín I-Město, 75201 Kojetín
1010/60	4622	Orná půda	11	44	1/1	Rozsypalová Ludmila	adresa neznámá
1010/61	9172	Orná půda	1670	5	1/1	Šebesta Milan Ing.	Č. p. 16, 75201 Měrovice nad Hanou
1010/68	2819	Orná půda	1528	655	1/1	Minařík Jaroslav	Vyškovská 360, Kojetín I-Město, 75201 Kojetín
1010/69	794	Orná půda	4849	168	1/1	zPlavna s.r.o.	Pod hradbami 655/6, Střešovice, 16000 Praha 6
1010/70	745	Orná půda	4849	125	1/1	zPlavna s.r.o.	Pod hradbami 655/6, Střešovice, 16000 Praha 6
1010/71	2228	Orná půda	2240	433	1/1	Koutná Štěpánka	Tvorovská 574, Kojetín I-Město, 75201 Kojetín
1010/72	2411	Orná půda	2916	456	1/1	Uher František	Sladovní 289, Kojetín I - Město, 75201 Kojetín
1010/73	2165	Orná půda	2850	376	1/1	Polišenský Svatopluk	Heydukova 184/5, Vyškov - Město, 68201 Vyškov
1010/74	2264	Orná půda	2835	448	1/1	Šťastník Ladislav	Polní 243, Kojetín I - Město, 75201 Kojetín
1010/75	1725	Orná půda	10001	338	1/1	Město Kojetín	Masarykovo náměstí 20, Kojetín I-Město, 75201 Kojetín
1010/76	1752	Orná půda	2144	297	1/1	Opluštilová Ludmila	Svatopluka Čecha 698, Kojetín I - Město, 75201 Kojetín
1010/77	1793	Orná půda	3459	326	1/1	Belánová Bronislava	Olomoucká 301, Kojetín I - Město, 75201 Kojetín
1010/78	1730	Orná půda	1475	337	1/1	Segeťová Magdaléna	Jubilejní 590/8, 74101 Nový Jičín
1010/79	1637	Orná půda	3323	326	1/1	Nuc Zdeněk	Pod Lesem 3319, 43003 Chomutov
1010/80	1833	Orná půda	3459	348	1/1	Belánová Bronislava	Olomoucká 301, Kojetín I - Město, 75201 Kojetín
1010/81	3963	Orná půda	10001	759	1/1	Město Kojetín	Masarykovo náměstí 20, Kojetín I-Město, 75201 Kojetín
1010/82	2366	Orná půda	2144	455	1/1	Opluštilová Ludmila	Svatopluka Čecha 698, Kojetín I - Město, 75201 Kojetín
1010/83	2394	Orná půda	2916	431	1/1	Uher František	Sladovní 289, Kojetín I - Město, 75201 Kojetín
1010/84	2253	Orná půda	1505	393	1/1	Kotek Lumír	Olomoucká 407, Kojetín I - Město, 75201 Kojetín
1010/85	2279	Orná půda	3322	399	1/1	Vrana Zdeněk	Polní 126, Kojetín I - Město, 75201 Kojetín
1010/86	1579	Orná půda	1796	105	1/3 1/3 1/3	Pálka Jan Ing., Pálková Sylvie, Rygl Lukáš	Branky 290/14, 66449 Ostopovice, č. p. 73, 67522 Markvartice, Blahoslavova 67/22, Zámostí, 67401 Třebíč
1033/1	67	Orná půda	3721	34	1/1	CHEMAGRA s. .r. o.	Langrova 38, 53341 Lázně Bohdaneč
1033/10	1276	Orná půda	740	130	1/1	Kalovský Filip	Husova 727, Kojetín I- Město, 75201 Kojetín
1033/11	439	Orná půda	3721	50	1/1	CHEMAGRA s. .r. o.	Langrova 38, 53341 Lázně Bohdaneč
1033/12	365	Orná půda	2173	49	2/3 1/3	Kyas František, Marková Ludmila	Jeronýmova 277/9, Nové Sady, 77900 Olomouc, Tyršova 1226, Kojetín I-Město, 75201 Kojetín

1033/13	149	Orná půda	3721	17	1/1	CHEMAGRA s. .r. o.	Langrova 38, 53341 Lázně Bohdaneč
1033/14	281	Orná půda	3466	34	1/1	Šťastník Ladislav	Stan. Masara 1353, Kojetín I-Město, 75201 Kojetín
1033/15	118	Orná půda	1245	14	1/2 1/2	Mořický Petr, Zavřel Jan	Kroměřížská 127, Kojetín I-Město, 75201 Kojetín, č. p. 65, 75201 Uhřičice
1033/16	500	Orná půda	2114	23	1/3 1/3 1/3	Borovička Petr, Krybus Karel Ing., Valachová Marie	Sadová 161, 79827 Němčice nad Hanou Vyškovská 390, Kojetín I-Město, 75201 Kojetín Palackého 440, Kojetín I-Město, 75201 Kojetín
1033/2	166	Orná půda	3721	47	1/1	CHEMAGRA s. .r. o.	Langrova 38, 53341 Lázně Bohdaneč
1033/3	373	Orná půda	3721	5	1/1	CHEMAGRA s. .r. o.	Langrova 38, 53341 Lázně Bohdaneč
1033/6	919	Orná půda	3978	29	1/1	Schrott Walter	Havlíčkova 4253/119e, 76701 Kroměříž
1033/7	1568	Orná půda	290	317	1/1	Formánková Ludmila	Křenovská 100, Kojetín I - Město, 75201 Kojetín
1033/8	15	Orná půda	3784	11	1/1	Olšanský Jiří Ing.	č. p. 225, 75201 Měrovice nad Hanou
1033/9	1276	Orná půda	3978	231	1/1	Schrott Walter	Havlíčkova 4253/119e, 76701 Kroměříž
1057/1	1620	Zahrada	945	150	1/1	Koutníková Uhrová Běla Bc.	Bartolomějská 889/40, Žebětín, 64100 Brno
1081/29	15	Orná půda	2173	1	2/3 1/3	Kyas František, Marková Ludmila	Jeronýmova 277/9, Nové Sady, 77900 Olomouc, Tyršova 1226, Kojetín I-Město, 75201 Kojetín
1081/7	169	Orná půda	3290	7	1/1	Agro - družstvo MORAVA	Komenského náměstí 1052, Kojetín I-Město, 75201 Kojetín
1081/8	46	Orná půda	3290	19	1/1	Agro - družstvo MORAVA	Komenského náměstí 1052, Kojetín I-Město, 75201 Kojetín
1334/11	4 575	Orná půda	10001	55	1/1	Město Kojetín	Masarykovo náměstí 20, Kojetín IMěsto, 75201 Kojetín
1334/12	4 806	Orná půda	1882	173	1/2 1/2	AGROPOS s.r.o., Šuláková Marie	Křenovská 1051, Kojetín I-Město, 75201 Kojetín, č. p. 23, 76701 Bezměrov
1334/13	4 942	Orná půda	10001	636	1/1	Město Kojetín	Masarykovo náměstí 20, Kojetín IMěsto, 75201 Kojetín
1334/14	4 950	Orná půda	1867	1 233	1/2 1/2	Klapil Antonín, Klapil Radoslav	Nádražní 2013/4, 76701 Kroměříž, Gorkého 2615/36, 76701 Kroměříž
1334/15	4 944	Orná půda	1865	2 962	1/1	Grézlová Lenka	Havlíčkova 1083/95b, 76701 Kroměříž
1334/16	7 450	Orná půda	1854	865	1/12 1/12 9/12 1/12	Bosáková Marie, Herodková Jana, Horáková Ludmila, Přidal Jaroslav Ing.	Krhová 225, 75701 Valašské Meziříčí, Na Lindovce 3290/2, 76701 Kroměříž, Spáčilova 3036/9, 76701 Kroměříž, V Brňanech 385/82d, Brňany, 68201 Vyškov
1334/18	1 282	Orná půda	10001	169	1/1	Město Kojetín	Masarykovo náměstí 20, Kojetín IMěsto, 75201 Kojetín
1334/6	4 937	Orná půda	203	99	1/1	Minařík Jaroslav	Stan. Masara 1325, Kojetín I-Město, 75201 Kojetín
1334/7	4 987	Orná půda	2813	356	1/2 1/2	Bilíková Petra, Bilíková Radka	Francouzská 4039/17, 76701 Kroměříž, Francouzská 4039/17, 76701 Kroměříž
1334/8	4 899	Orná půda	2661	499	1/1	Kotouč Jiří	Kroměřížská 173, Kojetín I-Město, 75201 Kojetín
1334/9	977	Orná půda	4650	115		Více vlastníků	
1337/52	27333	Orná půda	10001	3514	1/1	Město Kojetín	Masarykovo náměstí 20, Kojetín IMěsto, 75201 Kojetín
1337/53	160973	Orná půda	10001	4750	1/1	Město Kojetín	Masarykovo náměstí 20, Kojetín IMěsto, 75201 Kojetín
1341/32	16848	Trvalý travní porost	238	157		Více vlastníků	
1341/33	21758	Trvalý travní porost	4653	3625		Více vlastníků	
1342/1	124	Orná půda	2209	124	1/1	Poláchová Jana	Sladovní 1313, Kojetín I-Město, 75201 Kojetín
1342/10	358	Orná půda	4653	358		Více vlastníků	
1342/11	5429	Orná půda	2458	3547	1/2 1/2	Nečesal Petr RNDr., Ph.D., Veselá Božena	Uhlířská 274, 25218 Ptice, 78391 Uničov
1342/12	1440	Orná půda	41	987	1/1	Šigutová Milada Ing.	Vyškovská 360, Kojetín I-Město, 75201 Kojetín
1342/13	634	Orná půda	2322	465	1/1	Vykoukalová Kateřina	č.p. 195, 76823 Žalkovice
1342/14	445	Orná půda	10001	208	1/1	Město Kojetín	Masarykovo náměstí 20, Kojetín I-Město, 75201 Kojetín
1342/15	591	Orná půda	1930	274	1/1	Bíbr Bohumír Ing.	Okružní 934, Lutyně, 73514 Orlová
1342/16	372	Orná půda	10001	108	1/1	Město Kojetín	Masarykovo náměstí 20, Kojetín IMěsto, 75201 Kojetín
1342/17	871	Orná půda	4653	871		Více vlastníků	
1342/18	15314	Orná půda	2725	8095	1/1	Barkociová Hedvika	Polní 1300, Kojetín I-Město, 75201 Kojetín
1342/2	388	Orná půda	311	209	1/1	Krybus Čeněk	Kroměřížská 165, Kojetín I-Město, 75201 Kojetín

1342/3	289	Orná půda	3680	109	1/1	Hrabal Jiří Ing.	Naardenská 675/9, Liboc, 16200 Praha 6
1342/5	340	Orná půda	529	114	1/1	Bartošková Božena	náměstí Republiky 1041, Kojetín I-Město, 75201 Kojetín
1342/6	346	Orná půda	290	72	1/1	Formánková Ludmila	Křenovská 100, Kojetín I - Město, 75201 Kojetín
1342/7	116	Orná půda	2458	116	1/2 1/2	Nečesal Petr RNDr., Ph.D., Veselá Božena	Uhlířská 274, 25218 Ptice, 78391 Uničov
1342/8	403	Orná půda	4653	63		Více vlastníků	
1342/9	11654	Orná půda	4653	6953		Více vlastníků	
1347/11	364	Orná půda	4849	127	1/1	zPlavna s.r.o.	Pod hradbami 655/6, Střešovice, 16000 Praha 6
1347/12	425	Orná půda	10001	25	1/1	Město Kojetín	Masarykovo náměstí 20, Kojetín IMěsto, 75201 Kojetín
1347/2	146	Orná půda	1819	5	1/2 1/2	Kleinová Terezie, Stašek Karel Dr.	Vídeň, Rakousko, 77900 Olomouc
1818/382	2090	Orná půda	1688	22	1/1	Stejskalová Aranka Mgr.	U třetí baterie 1954/7, Břevnov, 16200 Praha 6
1818/383	2171	Orná půda	2348	73	1/2 1/4 1/4	Jemelíková Marie, Minařík Jaroslav, Motal Zdeněk	Dudíkova 1266, Kojetín I-Město, 75201 Kojetín, Vyškovská 1433, Kojetín I-Město, 75201 Kojetín, Padlých hrdinů 150, Kojetín I-Město, 75201 Kojetín
1818/384	2367	Orná půda	177	83	1/1	Kotková Anna	Olomoucká 302, Kojetín I-Město, 75201 Kojetín
1818/385	3617	Orná půda	1528	71	1/1	Minařík Jaroslav	Vyškovská 1433, Kojetín I-Město, 75201 Kojetín
1818/386	3606	Orná půda	4762	78	1/1	Novotný Oldřich	Čsl. legií 894, Kojetín I-Město, 75201 Kojetín
1818/387	1685	Orná půda	3322	30	1/1	Vrana Zdeněk	Polní 126, Kojetín I-Město, 75201 Kojetín
1818/388	1808	Orná půda	3322	43	1/1	Vrana Zdeněk	Polní 126, Kojetín I-Město, 75201 Kojetín
1818/389	3614	Orná půda	3322	80	1/1	Vrana Zdeněk	Polní 126, Kojetín I-Město, 75201 Kojetín
1818/390	2059	Orná půda	735	60	1/2 1/2	Karlíková Ludmila, Uher Jiří	č. p. 22, 75002 Přestavlky, Rožnovská 345, 74401 Frenštát pod Radhoštěm
1818/391	1958	Orná půda	3733	68	1/1	Kulišťáková Jaroslava	Házovice 2082, 75661 Rožnov pod Radhoštěm
1818/392	1993	Orná půda	3790	74	1/1	Hrabal Antonín	č. p. 11, 75201 Uhřičice
1818/393	2224	Orná půda	361	87	1/1	Kotek Jaroslav	Olomoucká 950, Kojetín I-Město, 75201 Kojetín
1818/394	1954	Orná půda	2502	80	1/1	Římskokatolická farnost Kojetín	Komenského náměstí 48, Kojetín I-Město, 75201 Kojetín
1818/395	2096	Orná půda	1634	81	1/1	Daněk Pavel	č. p. 183, 75201 Křenovice
1818/396	1539	Orná půda	1615	63	1/1	Arcidiecézní charita Olomouc	Křížkovského 505/6, 77900 Olomouc
1818/397	1491	Orná půda	203	53	1/1	Minařík Jaroslav	Stan. Masara 1325, Kojetín I-Město, 75201 Kojetín
1818/398	3119	Orná půda	203	147	1/1	Minařík Jaroslav	Stan. Masara 1325, Kojetín I-Město, 75201 Kojetín
1818/399	1791	Orná půda	521	299	1/1	Uher Miloslav	Olomoucká 950, Kojetín I-Město, 75201 Kojetín
1818/400	1857	Orná půda	521	931	1/1	Uher Miloslav	Olomoucká 950, Kojetín I-Město, 75201 Kojetín
1818/401	2255	Orná půda	257	1822	1/1	Ivan Metoděj	Dudíkova 1266, Kojetín I-Město, 75201 Kojetín
1818/402	2097	Orná půda	176	959	1/1	Poláčková Zuzana PhDr.	č. ev. 339, 66401 Bílovice nad Svitavou
1818/403	1749	Orná půda	2334	340	1/1	Sacká Anna	adresa neznámá
1818/404	1677	Orná půda	1300	322	1/2 1/2	Kačírek Jaroslav, Kačírek Jiří Ing.	Tyršova 1228, Kojetín I-Město, 75201 Kojetín, Stoličkova 1778/37, 76701 Kroměříž
1818/405	1846	Orná půda	203	371	1/1	Minařík Jaroslav	Stan. Masara 1325, Kojetín I-Město, 75201 Kojetín
1818/406	978	Orná půda	2209	216	1/1	Poláchová Jana	Sladovní 1313, Kojetín I-Město, 75201 Kojetín
1818/407	1209	Orná půda	2209	1124	1/1	Poláchová Jana	Sladovní 1313, Kojetín I-Město, 75201 Kojetín
1818/408	975	Orná půda	2209	701	1/1	Poláchová Jana	Sladovní 1313, Kojetín I-Město, 75201 Kojetín
1818/409	55	Orná půda	2458	43	1/2 1/2	Nečesal Petr RNDr., Ph.D., Veselá Božena	Uhlířská 274, 25218 Ptice, 78391 Uničov
1818/414	718	Orná půda	238	297		Více vlastníků	
1818/415	2476	Orná půda	4653	1562		Více vlastníků	
1818/416	43	Orná půda	2458	43	1/2 1/2	Nečesal Petr RNDr., Ph.D., Veselá Božena	Uhlířská 274, 25218 Ptice, 78391 Uničov
2388/457	9	Orná půda	10001	1	1/1	Město Kojetín	Masarykovo náměstí 20, Kojetín I-Město, 75201 Kojetín

2495/2	5183	Orná půda	10001	174	1/1	Město Kojetín	Masarykovo náměstí 20, Kojetín I-Město, 75201 Kojetín
5587/87	4 282	Orná půda	1907	50	1/1	Obec Zlobice	č. p. 77, 76831 Zlobice
5587/91	9 110	Orná půda	10001	8	1/1	Město Kojetín	Masarykovo náměstí 20, Kojetín IMěsto, 75201 Kojetín
5784/180	36	Orná půda	3667	12	1/1	Tomaník Ivo	Boskovická 1381/17, Řečkovice, 62100 Brno
6761/1	63420	Orná půda	4848	9440	1/1	Cash management Drahenice s.r.o.	Pod hradbami 655/6, Střešovice, 16000 Praha 6
6761/2	8675	Orná půda	4848	847	1/1	Cash management Drahenice s.r.o.	Pod hradbami 655/6, Střešovice, 16000 Praha 6
6761/3	7992	Orná půda	2308	752	1/2 1/2	Prudilová Božena, Prudilová Jarmila	Palackého 1414/11, 74101 Nový Jičín, Vlčnov 84, 4231 Starý Jičín
6761/4	8271	Orná půda	2308	832	1/2 1/2	Prudilová Božena, Prudilová Jarmila	Palackého 1414/11, 74101 Nový Jičín, Vlčnov 84, 4231 Starý Jičín
6761/5	8251	Orná půda	4651	812		Více vlastníků	
6761/6	7749	Orná půda	792	668	1/1	Jež Ladislav	Vyškovská 391, Kojetín I-Město, 75201 Kojetín
6761/7	8204	Orná půda	2502	153	1/1	Římskokatolická farnost Kojetín	Komenského náměstí 48, Kojetín I-Město, 75201 Kojetín
7037/1	2486	Orná půda	10001	175	1/1	Město Kojetín	Masarykovo náměstí 20, Kojetín IMěsto, 75201 Kojetín
7037/43	82	Orná půda	3419	18	1/1	Černý Libor	č. p. 48, 75201 Křenovice
7037/44	11	Orná půda	2502	11	1/1	Římskokatolická farnost Kojetín	Komenského náměstí 48, Kojetín I-Město, 75201 Kojetín
896/5	202	Orná půda	60000	1	1/1	Česká republika, Úřad pro zastupování státu ve věcech majetkových	Rašínovo nábřeží 390/42, Nové Město, 12800 Praha 2
896/6	101	Orná půda	10001	9	1/1	Město Kojetín	Masarykovo náměstí 20, Kojetín I-Město, 75201 Kojetín

Seznam požadovaných nemovitostí - Trvalý zábor na pozemcích ostatní

Údaje z katastru nemovitostí

kraj: Olomoucký
obec: Kojetín
katastrální území: Kojetín

parcela	výměra (m2)	druh pozemku	využití	LV	zábor (m2)	Podíl	Jméno (název) vlastníka	adresa (sídlo) vlastníka
1145	45667	Ostatní plocha	dráha	3751	109	1/1	Česká republika, Správa železniční dopravní cesty, státní organizace	Dlážděná 1003/7, Nové Město, 11000 Praha 1
1005/6	720	Ostatní plocha	jiná plocha	4794	171		Více vlastníků	
1005/7	399	Ostatní plocha	jiná plocha	159	400	1/1	Více vlastníků	
1005/9	139	Ostatní plocha	jiná plocha	159	139	1/1	Více vlastníků	
1020/1	96	Ostatní plocha	ostatní komunikace	41	95	1/1	Šigutová Milada Ing.	Vyškovská 360, Kojetín I-Město, 75201 Kojetín
1020/147	428	Ostatní plocha	ostatní komunikace	10001	71	1/1	Město Kojetín	Masarykovo náměstí 20, Kojetín I-Město, 75201 Kojetín
1020/148	289	Ostatní plocha	ostatní komunikace	3751	148	1/1	Česká republika, Správa železniční dopravní cesty, státní organizace	Dlážděná 1003/7, Nové Město, 11000 Praha 1
1020/2	45	Ostatní plocha	ostatní komunikace	60000	39	1/1	Česká republika, Úřad pro zastupování státu ve věcech majetkových	Rašínovo nábřeží 390/42, Nové Město, 12800 Praha 2
1020/3	38	Ostatní plocha	ostatní komunikace	3680	32	1/1	Hrabal Jiří Ing.	Naardenská 675/9, Liboc, 16200 Praha 6
1020/4	41	Ostatní plocha	ostatní komunikace	2322	41	1/1	Vykoukalová Kateřina	č.p. 195, 76823 Žalkovice
1020/5	45	Ostatní plocha	ostatní komunikace	10001	44	1/1	Město Kojetín	Masarykovo náměstí 20, Kojetín I-Město, 75201 Kojetín
1020/6	53	Ostatní plocha	ostatní komunikace	1930	50	1/1	Bíbr Bohumír Ing.	Okružní 934, Lutyně, 73514 Orlová
1020/7	40	Ostatní plocha	ostatní komunikace	10001	26	1/1	Město Kojetín	Masarykovo náměstí 20, Kojetín I-Město, 75201 Kojetín
1020/8	37	Ostatní plocha	ostatní komunikace	10001	30	1/1	Město Kojetín	Masarykovo náměstí 20, Kojetín I-Město, 75201 Kojetín
1041/10	330	Ostatní plocha	manipulační plocha	2173	104	2/3 1/3	Kyas František, Marková Ludmila	Jeronýmova 277/9, Nové Sady, 77900 Olomouc, Tyršova 1226, Kojetín I-Město, 75201 Kojetín
1041/11	75	Ostatní plocha	manipulační plocha	2173	75	2/3 1/3	Kyas František, Marková Ludmila	Jeronýmova 277/9, Nové Sady, 77900 Olomouc, Tyršova 1226, Kojetín I-Město, 75201 Kojetín
1041/12	121	Ostatní plocha	manipulační plocha	10002	30	1/1	Česká republika, Státní pozemkový úřad	Husinecká 1024/11a, Žižkov, 13000 Praha 3
1041/13	219	Ostatní plocha	manipulační plocha	3290	14	1/1	Agro - družstvo MORAVA	Komenského náměstí 1052, Kojetín I-Město, 75201 Kojetín
1041/22	48	Ostatní plocha	manipulační plocha	2968	44	1/1	SOUFFLET AGRO a.s.	Průmyslová 2170/12, 79601 Prostějov
1041/23	103	Ostatní plocha	manipulační plocha	3466	103	1/1	Šťastník Ladislav	Stan. Masara 1353, Kojetín I-Město, 75201 Kojetín
1041/24	48	Ostatní plocha	manipulační plocha	1245	46	1/2 1/2	Mořický Petr, Zavřel Jan	Kroměřížská 127, Kojetín I-Město, 75201 Kojetín, č. p. 65, 75201 Uhřičice
1041/25	318	Ostatní plocha	manipulační plocha	2114	57	1/3 1/3 1/3	Borovička Petr, Krybus Karel Ing., Valachová Marie	Sadová 161, 79827 Němčice nad Hanou Vyškovská 390, Kojetín I-Město, 75201 Kojetín Palackého 440, Kojetín I-Město, 75201 Kojetín
1041/3	2279	Ostatní plocha	manipulační plocha	10002	984	1/1	Česká republika, Státní pozemkový úřad	Husinecká 1024/11a, Žižkov, 13000 Praha 3
1041/4	12	Ostatní plocha	manipulační plocha	3784	12	1/1	Olšanský Jiří Ing.	č. p. 225, 75201 Měrovice nad Hanou
1041/5	142	Ostatní plocha	manipulační plocha	3784	130	1/1	Olšanský Jiří Ing.	č. p. 225, 75201 Měrovice nad Hanou
1041/6	561	Ostatní plocha	manipulační plocha	740	156	1/1	Kalovský Filip	Husova 727, Kojetín I- Město, 75201 Kojetín
1041/7	56	Ostatní plocha	manipulační plocha	740	56	1/1	Kalovský Filip	Husova 727, Kojetín I- Město, 75201 Kojetín
1041/8	332	Ostatní plocha	manipulační plocha	10002	135	1/1	Česká republika, Státní pozemkový úřad	Husinecká 1024/11a, Žižkov, 13000 Praha 3
1041/9	51	Ostatní plocha	manipulační plocha	2968	51	1/1	SOUFFLET AGRO a.s.	Průmyslová 2170/12, 79601 Prostějov
2494/4	1555	Ostatní plocha	ostatní komunikace	10001	128	1/1	Město Kojetín	Masarykovo náměstí 20, Kojetín I-Město, 75201 Kojetín
2495/3	1688	Ostatní plocha	ostatní komunikace	60000	60	1/1	Česká republika, Úřad pro zastupování státu ve věcech majetkových	Rašínovo nábřeží 390/42, Nové Město, 12800 Praha 2
5670/4	4 846	Ostatní plocha	silnice	10001	1 883	1/1	Město Kojetín	Masarykovo náměstí 20, Kojetín I - Město, 75201 Kojetín
5670/6	256	Ostatní plocha	silnice	10001	65	1/1	Město Kojetín	Masarykovo náměstí 20, Kojetín I - Město, 75201 Kojetín
5670/7	80	Ostatní plocha	silnice	1907	42	1/1	Obec Zlobice	č. p. 77, 76831 Zlobice
5670/8	251	Ostatní plocha	silnice	10001	118	1/1	Město Kojetín	Masarykovo náměstí 20, Kojetín I - Město, 75201 Kojetín
5670/9	52	Ostatní plocha	silnice	1882	52	1/2 1/2	AGROPOS s.r.o., Šuláková Marie	Křenovská 1051, Kojetín I-Město, 75201 Kojetín, č. p. 23, 76701 Bezměrov
5707/114	511	Ostatní plocha	ostatní komunikace	1590	298	1/1	Česká republika, Masný průmysl Ostrava - Martinov, státní podnik	Martinov, Ostrava
5724/129	53	Ostatní plocha	ostatní komunikace	1688	9	1/1	Stejskalová Aranka Mgr.	U třetí baterie 1954/7, Břevnov, 16200 Praha 6
5724/130	52	Ostatní plocha	ostatní komunikace	2348	21	1/2 1/4 1/4	Jemelíková Marie, Minařík Jaroslav, Motal Zdeněk	Dudíkova 1266, Kojetín I-Město, 75201 Kojetín, Vyškovská 1433, Kojetín I-Město, 75201 Kojetín, Padlých hrdinů 150, Kojetín I-Město, 75201 Kojetín
5724/131	64	Ostatní plocha	ostatní komunikace	177	22	1/1	Kotková Anna	Olomoucká 302, Kojetín I-Město, 75201 Kojetín
5724/132	52	Ostatní plocha	ostatní komunikace	1528	18	1/1	Minařík Jaroslav	Vyškovská 1433, Kojetín I-Město, 75201 Kojetín
5724/133	58	Ostatní plocha	ostatní komunikace	1670	21	1/1	Šebesta Milan Ing.	č. p. 16, 75201 Měrovice nad Hanou

5724/134	24	Ostatní plocha	ostatní komunikace	3322	9	1/1	Vrana Zdeněk	Polní 126, Kojetín I-Město, 75201 Kojetín
5724/135	32	Ostatní plocha	ostatní komunikace	3322	12	1/1	Vrana Zdeněk	Polní 126, Kojetín I-Město, 75201 Kojetín
5724/136	60	Ostatní plocha	ostatní komunikace	3322	23	1/1	Vrana Zdeněk	Polní 126, Kojetín I-Město, 75201 Kojetín
5724/137	44	Ostatní plocha	ostatní komunikace	735	18	1/2 1/2	Karlíková Ludmila, Uher Jiří	č. p. 22, 75002 Přestavlky, Rožnovská 345, 74401 Frenštát pod Radhoštěm
5724/138	49	Ostatní plocha	ostatní komunikace	3733	23	1/1	Kulišťáková Jaroslava	Házovice 2082, 75661 Rožnov pod Radhoštěm
5724/139	55	Ostatní plocha	ostatní komunikace	3790	25	1/1	Hrabal Antonín	č. p. 11, 75201 Uhřičice
5724/140	59	Ostatní plocha	ostatní komunikace	361	26	1/1	Kotek Jaroslav	Olomoucká 950, Kojetín I-Město, 75201 Kojetín
5724/141	51	Ostatní plocha	ostatní komunikace	2502	20	1/1	Římskokatolická farnost Kojetín	Komenského náměstí 48, Kojetín I-Město, 75201 Kojetín
5724/142	49	Ostatní plocha	ostatní komunikace	1634	17	1/1	Daněk Pavel	č. p. 183, 75201 Křenovice
5724/143	38	Ostatní plocha	ostatní komunikace	1615	12	1/1	Arcidiecézní charita Olomouc	Křížkovského 505/6, 77900 Olomouc
5724/144	31	Ostatní plocha	ostatní komunikace	203	9	1/1	Minařík Jaroslav	Stan. Masara 1325, Kojetín I-Město, 75201 Kojetín
5724/145	85	Ostatní plocha	ostatní komunikace	203	25	1/1	Minařík Jaroslav	Stan. Masara 1325, Kojetín I-Město, 75201 Kojetín
5724/146	50	Ostatní plocha	ostatní komunikace	521	16	1/1	Uher Miloslav	Olomoucká 950, Kojetín I-Město, 75201 Kojetín
5724/147	55	Ostatní plocha	ostatní komunikace	521	17	1/1	Uher Miloslav	Olomoucká 950, Kojetín I-Město, 75201 Kojetín
5724/148	66	Ostatní plocha	ostatní komunikace	275	22	1/1	Ivan Metoděj	Dudíkova 1266, Kojetín I-Město, 75201 Kojetín
5724/149	66	Ostatní plocha	ostatní komunikace	176	22	1/1	Poláčková Zuzana PhDr.	č. ev. 339, 66401 Bílovice nad Svitavou
5724/150	51	Ostatní plocha	ostatní komunikace	2334	17	1/1	Sacká Anna	adresa neznámá
5724/151	58	Ostatní plocha	ostatní komunikace	1300	17	1/2 1/2	Kačírek Jaroslav, Kačírek Jiří Ing.	Tyršova 1228, Kojetín I-Město, 75201 Kojetín, Stoličkova 1778/37, 76701 Kroměříž
5724/152	67	Ostatní plocha	ostatní komunikace	203	18	1/1	Minařík Jaroslav	Stan. Masara 1325, Kojetín I-Město, 75201 Kojetín
5724/153	47	Ostatní plocha	ostatní komunikace	2209	10	1/1	Poláchová Jana	Sladovní 1313, Kojetín I-Město, 75201 Kojetín
5724/154	38	Ostatní plocha	ostatní komunikace	2209	7	1/1	Poláchová Jana	Sladovní 1313, Kojetín I-Město, 75201 Kojetín
5724/155	10	Ostatní plocha	ostatní komunikace	2458	2	1/2 1/2	Nečesal Petr RNDr., Ph.D., Veselá Božena	Uhlířská 274, 25218 Ptice, 78391 Uničov
5724/156	340	Ostatní plocha	ostatní komunikace	2458	6	1/2 1/2	Nečesal Petr RNDr., Ph.D., Veselá Božena	Uhlířská 274, 25218 Ptice, 78391 Uničov
5784/1	247	Ostatní plocha	dráha	41	1	1/1	Šigutová Milada Ing.	Vyškovská 360, Kojetín I-Město, 75201 Kojetín
5784/128	79505	Ostatní plocha	dráha	3751	1077	1/1	Česká republika, Správa železniční dopravní cesty, státní organizace	Dlážděná 1003/7, Nové Město, 11000 Praha 1
5784/165	4	Ostatní plocha	dráha	10001	1	1/1	Město Kojetín	Masarykovo náměstí 20, Kojetín I-Město, 75201 Kojetín
5784/171	555	Ostatní plocha	dráha	10001	99	1/1	Město Kojetín	Masarykovo náměstí 20, Kojetín I-Město, 75201 Kojetín
5784/29	148	Ostatní plocha	dráha	60000	4	1/1	Česká republika, Úřad pro zastupování státu ve věcech majetkových	Rašínovo nábřeží 390/42, Nové Město, 12800 Praha 2
5784/36	110	Ostatní plocha	dráha	2322	1	1/1	Vykoukalová Kateřina	č. p. 195, 76823 Žalkovice
5784/37	151	Ostatní plocha	dráha	1930	3	1/1	Bíbr Bohumír Ing.	Okružní 934, Lutyně, 73514 Orlová
5784/38	126	Ostatní plocha	dráha	10001	2	1/1	Město Kojetín	Masarykovo náměstí 20, Kojetín I-Město, 75201 Kojetín
5784/39	102	Ostatní plocha	dráha	3680	4	1/1	Hrabal Jiří Ing.	Naardenská 675/9, Liboc, 16200 Praha 6
5784/40	14	Ostatní plocha	dráha	10001	14	1/1	Město Kojetín	Masarykovo náměstí 20, Kojetín I-Město, 75201 Kojetín
6755/31	755	Ostatní plocha		4849	9	1/1	zPlavna s.r.o.	Pod hradbami 655/6, Střešovice, 16000 Praha 6
6755/32	134	Ostatní plocha		10001	12	1/1	Město Kojetín	Masarykovo náměstí 20, Kojetín I - Město, 75201 Kojetín
894/49	190	Ostatní plocha	ostatní komunikace	10001	130	1/1	Město Kojetín	Masarykovo náměstí 20, Kojetín I-Město, 75201 Kojetín

Seznam požadovaných nemovitostí - Dočasný zábor na pozemcích ostatní

Údaje z katastru nemovitostí

kraj: Olomoucký
obec: Kojetín
katastrální území: Kojetín

parcela	výměra (m2)	druh pozemku	využití	LV	zábor (m2)	Podíl	Jméno (název) vlastníka	adresa (sídlo) vlastníka
5726	13738	Ostatní pocha	ostatní komunikace	121	793	1/1	Olomoucký kraj, Správa silnic Olomouckého kraje, příspěvková organizace	Jeremenkova 1191/40a, Hodolany, 77900 Olomouc, Lipenská 753/120, Hodolany, 77900 Olomouc
5727	7079	Ostatní pocha	ostatní komunikace	121	1 304	1/1	Olomoucký kraj, Správa silnic Olomouckého kraje, příspěvková organizace	Jeremenkova 1191/40a, Hodolany, 77900 Olomouc, Lipenská 753/120, Hodolany, 77900 Olomouc
5730	2822	Ostatní pocha	ostatní komunikace	121	285	1/1	Olomoucký kraj, Správa silnic Olomouckého kraje, příspěvková organizace	Jeremenkova 1191/40a, Hodolany, 77900 Olomouc, Lipenská 753/120, Hodolany, 77900 Olomouc
7005	4675	Ostatní pocha	ostatní komunikace	121	2930	1/1	Olomoucký kraj, Správa silnic Olomouckého kraje, příspěvková organizace	Jeremenkova 1191/40a, Hodolany, 77900 Olomouc, Lipenská 753/120, Hodolany, 77900 Olomouc
1005/1	357	Vodní plocha	zamokřená plocha	2209	357	1/1	Poláchová Jana	Sladovní 1313, Kojetín I-Město, 75201 Kojetín
1005/10	378	Vodní plocha	zamokřená plocha	2725	384	1/1	Barkociová Hedvika	Polní 1300, Kojetín I-Město, 75201 Kojetín
1005/2	20	Vodní plocha	zamokřená plocha	2209	20	1/1	Poláchová Jana	Sladovní 1313, Kojetín I-Město, 75201 Kojetín
1005/3	21	Vodní plocha	zamokřená plocha	2458	20	1/2 1/2	Nečesal Petr RNDr., Ph.D., Veselá Božena	Uhlířská 274, 25218 Ptice, 78391 Uničov
1005/4	43	Vodní plocha	zamokřená plocha	2458	43	1/2 1/2	Nečesal Petr RNDr., Ph.D., Veselá Božena	Uhlířská 274, 25218 Ptice, 78391 Uničov
1005/8	196	Vodní plocha	zamokřená plocha	2458	164	1/2 1/2	Nečesal Petr RNDr., Ph.D., Veselá Božena	Uhlířská 274, 25218 Ptice, 78391 Uničov
5719/102	22695	Ostatní plocha	silnice	121	1708	1/1	Olomoucký kraj, Správa silnic Olomouckého kraje, příspěvková organizace	Jeremenkova 1191/40a, Hodolany, 77900 Olomouc, Lipenská 753/120, Hodolany, 77900 Olomouc
5777/1	116984	Vodní plocha	koryto vodního toku přirození nebo upravené	356	22	1/1	Česká republika, Povodní Moravy, s.p.	Dřevařská 932/11, Veveří, 60200 Brno
5777/139	460	Vodní plocha	koryto vodního toku přirození nebo upravené	10001	7	1/1	Město Kojetín	Masarykovo náměstí 20, Kojetín I - Město, 75201 Kojetín
7036/52	236	Vodní plocha	koryto vodního toku přirození nebo upravené	2502	33	1/1	Římskokatolická farnost Kojetín	Komenského náměstí 48, Kojetín I-Město, 75201 Kojetín
7036/54	93	Vodní plocha	koryto vodního toku přirození nebo upravené	792	12	1/1	Jež Ladislav	Vyškovská 391, Kojetín I-Město, 75201 Kojetín
7036/60	737	Vodní plocha	koryto vodního toku přirození nebo upravené	10001	6	1/1	Město Kojetín	Masarykovo náměstí 20, Kojetín I - Město, 75201 Kojetín
894/48	594	vodní plocha	koryto vodního toku přirození nebo upravené	10001	23	1/1	Město Kojetín	Masarykovo náměstí 20, Kojetín I - Město, 75201 Kojetín

Seznam sousedních pozemků

Katastrální území: **Kojetín**
Obec : Kojetín
Kraj : Olomoucký

Údaje dle KN						
Parcelní číslo KN	**Parcelní číslo KN**	**Parcelní číslo KN**	**Parcelní číslo KN**	**Parcelní číslo KN**	**Parcelní číslo KN**	**Parcelní číslo KN**
894/50	1010/27	1140/49	5587/88	5784/130	5784/154	
896/3	1010/38	1334/5	5587/92	5784/131	5784/155	
896/11	1010/41	1334/10	5670/1	5784/132	5784/156	
896/36	1010/111	1341/3	5670/3	5784/133	5784/157	
911/1	1010/112	1341/16	5670/5	5784/134	5784/158	
911/6	1010/118	1341/17	5670/10	5784/135	5784/159	
911/7	1010/119	1341/20	5722/10	5784/136	5784/160	
911/10	1010/132	1342/4	5722/12	5784/137	5784/161	
911/11	1010/135	1347/3	5722/13	5784/138	5784/162	
911/12	1033/4	1347/8	5724/4	5784/139	5784/163	
911/13	1033/5	1347/9	5724/5	5784/140	5784/179	
1005/5	1033/17	1347/10	5724/35	5784/141	6710/1	
1010/2	1041/14	1347/132	5724/128	5784/142	6710/3	
1010/3	1041/15	1818/4	5724/157	5784/143	6710/4	
1010/4	1041/26	1818/19	5724/158	5784/144	6710/6	
1010/5	1081/6	1818/381	5724/159	5784/145	6710/8	
1010/6	1140/11	1818/378	5724/160	5784/146	6710/17	
1010/7	1140/23	2495/1	5724/166	5784/147	6710/18	
1010/8	1140/43	2496/1	5724/167	5784/148	6761/8	
1010/9	1140/44	2496/5	5777/3	5784/149	6761/9	
1010/13	1140/45	2497/2	5777/11	5784/150	6761/10	
1010/14	1140/46	2714/1	5777/137	5784/151	7036/50	
1010/15	1140/47	5587/20	5784/30	5784/152	7037/42	
1010/23	1140/48	5587/21	5784/129	5784/153		

Bilance ploch

Katastrální území	Trvalý zábor				Dočasný zábor nad 1 rok			
	ZPF	PUPFL	ostatní	celkem	ZPF	PUPFL	ostatní	celkem
	m^2	m^2	m^2	m^2	m^2	m^2	m^2	m^2
Bezměrov	-	-	1921	**1921**	-	-	-	**0**
Kojetín	93432	7067	7067	**100499**	-	-	7020	**7020**
Popůvky u Kojetína	42654	-	944	**43598**	-	-	-	**0**
celkem	**136086**	**7067**	**9932**	**146018**	**0**	**0**	**7020**	**7020**

SO 101 - SILNIČNÍ OBCHVAT II/367
KOORDINAČNÍ SITUACE
M 1:2000

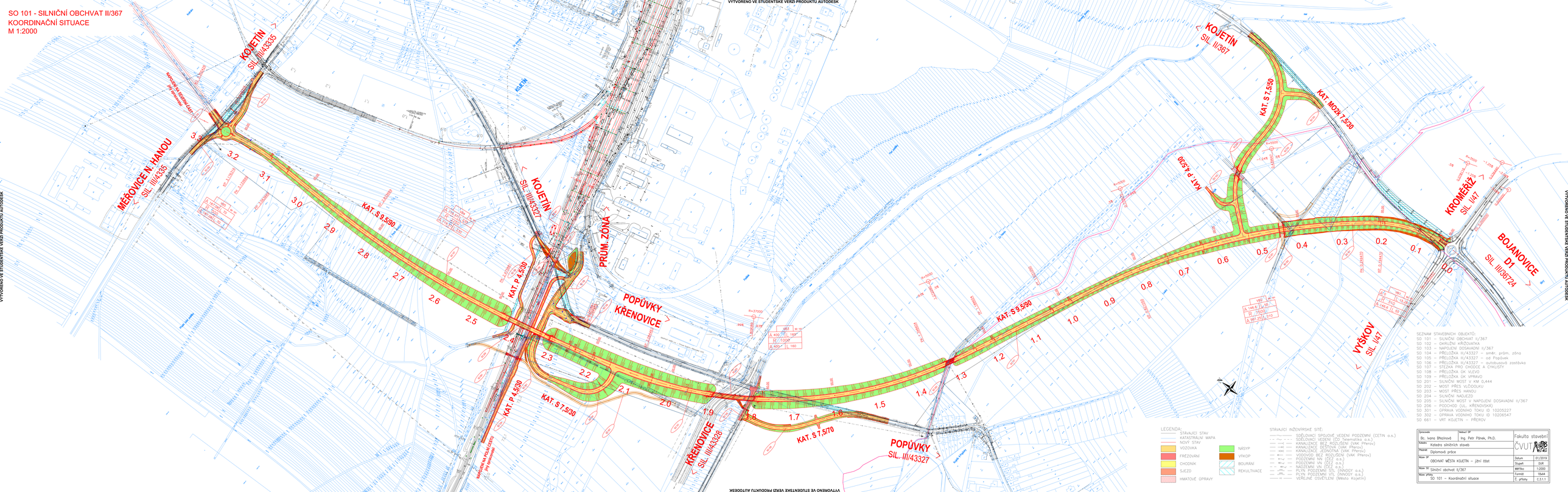

VYTVOŘENO VE STUDENTSKÉ VERZI PRODUKTU AUTODESK

SEZNAM STAVEBNÍCH OBJEKTŮ:
SO 101 – SILNIČNÍ OBCHVAT II/367
SO 102 – OKRUŽNÍ KŘIŽOVATKA
SO 103 – NAPOJENÍ DOSAVADNÍ II/367
SO 104 – PŘELOŽKA III/43327 – směr. prům. zóna
SO 105 – PŘELOŽKA III/43327 – od Popůvek
SO 106 – PŘELOŽKA III/43327 – autobusová zastávka
SO 107 – STEZKA PRO CHODCE A CYKLISTY
SO 108 – PŘELOŽKA ÚK VLEVO
SO 109 – PŘELOŽKA ÚK VPRAVO
SO 201 – SILNIČNÍ MOST V KM 0,444
SO 202 – MOST PŘES VLČÍDOLKU
SO 203 – MOST PŘES HANOU
SO 204 – SILNIČNÍ NADJEZD
SO 205 – SILNIČNÍ MOST V NAPOJENÍ DOSAVADNÍ II/367
SO 206 – PODCHOD (UL. KŘENOVSKÁ)
SO 301 – ÚPRAVA VODNÍHO TOKU ID 10205227
SO 302 – ÚPRAVA VODNÍHO TOKU ID 10206547
SO 661 – VRT. KOJETÍN – PŘEROV

LEGENDA:
STÁVAJÍCÍ STAV
KATASTRÁLNÍ MAPA
NOVÝ STAV
VOZOVKA
FREZOVÁNÍ
CHODNÍK
SJEZD
HMATOVÉ ÚPRAVY
NÁSYP
VÝKOP
BOURÁNÍ
REKULTIVACE

STÁVAJÍCÍ INŽENÝRSKÉ SÍTĚ:
SDĚLOVACÍ SPOJOVÉ VEDENÍ PODZEMNÍ (CETIN a.s.)
SDĚLOVACÍ VEDENÍ (O2 Telematika a.s.)
KANALIZACE BEZ ROZLIŠENÍ (VAK Přerov)
KANALIZACE DEŠŤOVÁ (VAK Přerov)
KANALIZACE SPLAŠKOVÁ (VAK Přerov)
VODOVOD BEZ ROZLIŠENÍ (VAK Přerov)
PODZEMNÍ NN (ČEZ a.s.)
PODZEMNÍ VN (ČEZ a.s.)
NADZEMNÍ VN (ČEZ a.s.)
PLYN PODZEMNÍ STL (INNOGY a.s.)
PLYN PODZEMNÍ VTL (INNOGY a.s.)
VEŘEJNÉ OSVĚTLENÍ (Město Kojetín)

Oponentka	Bc. Ivona Březinová	Vedoucí DP	Ing. Petr Pánek, Ph.D.
Katedra	Katedra silničních staveb		
Projekt	Diplomová práce		
Název DP	OBCHVAT MĚSTA KOJETÍN – jižní část	Datum	01/2019
		Stupeň	DUR
Název SO	Silniční obchvat II/367	Měřítko	1:2000
Název přílohy	SO 101 – Koordinační situace	Formát	18xA4
		Č. přílohy	C.3.1.1

Fakulta stavební ČVUT

SO 101 - SILNIČNÍ OBCHVAT II/367
PODÉLNÝ PROFIL
M 1:2000/200

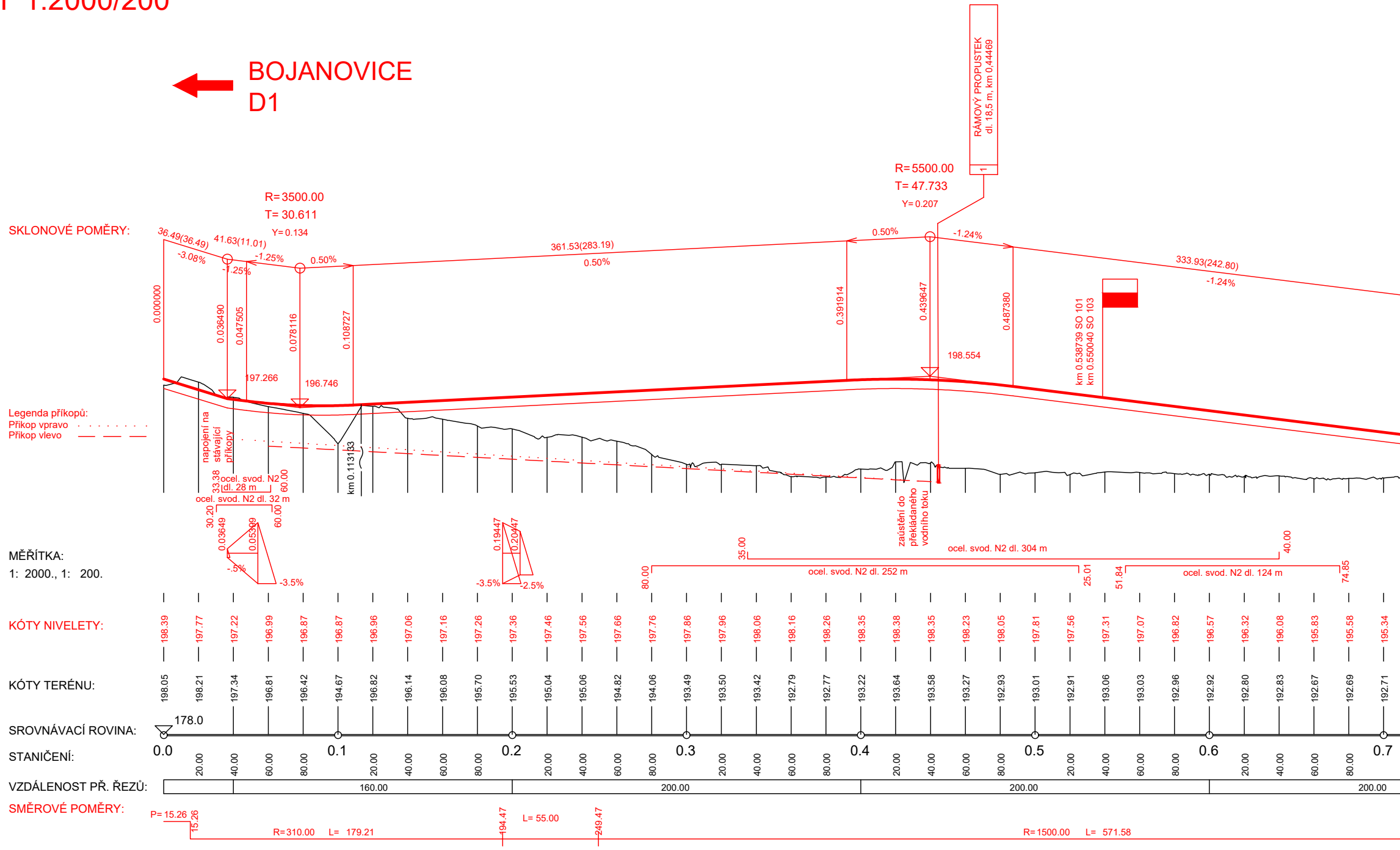
BOJANOVICE
D1
RÁMOVÝ PROPUSTEK
dl. 18,5 m, km 0,44469
1
R= 3500.00
T= 30.611
Y= 0.134
R= 5500.00
T= 47.733
Y= 0.207
SKLONOVÉ POMĚRY:
36.49(36.49)
-3.08%
41.63(11.01)
-1.25%
-1.25%
0.50%
361.53(283.19)
0.50%
0.50%
-1.24%
333.93(242.80)
-1.24%
0.000000
0.036490
0.047505
0.078116
0.108727
0.391914
0.439647
0.487380
km 0.538739 SO 101
km 0.550040 SO 103
197.266
196.746
198.554
Legenda příkopů:
Příkop vpravo
Příkop vlevo
napojení na stávající příkopy
km 0.113133
33.38
ocel. svod. N2 dl. 28 m
60.00
ocel. svod. N2 dl. 32 m
30.20
60.00
0.03649
0.05369
-.5%
-3.5%
0.19447
0.20447
-3.5%
-2.5%
zaústění do překládaného vodního toku
35.00
ocel. svod. N2 dl. 304 m
40.00
80.00
ocel. svod. N2 dl. 252 m
25.01
51.84
ocel. svod. N2 dl. 124 m
74.85
MĚŘÍTKA:
1: 2000., 1: 200.
SROVNÁVACÍ ROVINA:
178.0
VZDÁLENOST PŘ. ŘEZŮ:
160.00
200.00
200.00
200.00
SMĚROVÉ POMĚRY:
P= 15.26
15.26
R= 310.00 L= 179.21
194.47
L= 55.00
249.47
R= 1500.00 L= 571.58

STANIČENÍ:	KÓTY NIVELETY:	KÓTY TERÉNU:
0.0	198.39	198.05
20.00	197.77	198.21
40.00	197.22	197.34
60.00	196.99	196.81
80.00	196.87	196.42
0.1	196.87	194.67
20.00	196.96	196.82
40.00	197.06	196.14
60.00	197.16	196.08
80.00	197.26	195.70
0.2	197.36	195.53
20.00	197.46	195.04
40.00	197.56	195.06
60.00	197.66	194.82
80.00	197.76	194.06
0.3	197.86	193.49
20.00	197.96	193.50
40.00	198.06	193.42
60.00	198.16	192.79
80.00	198.26	192.77
0.4	198.35	193.22
20.00	198.38	193.64
40.00	198.35	193.58
60.00	198.23	193.27
80.00	198.05	192.93
0.5	197.81	193.01
20.00	197.56	192.91
40.00	197.31	193.06
60.00	197.07	193.03
80.00	196.82	192.96
0.6	196.57	192.92
20.00	196.32	192.80
40.00	196.08	192.83
60.00	195.83	192.67
80.00	195.58	192.69
0.7	195.34	192.71

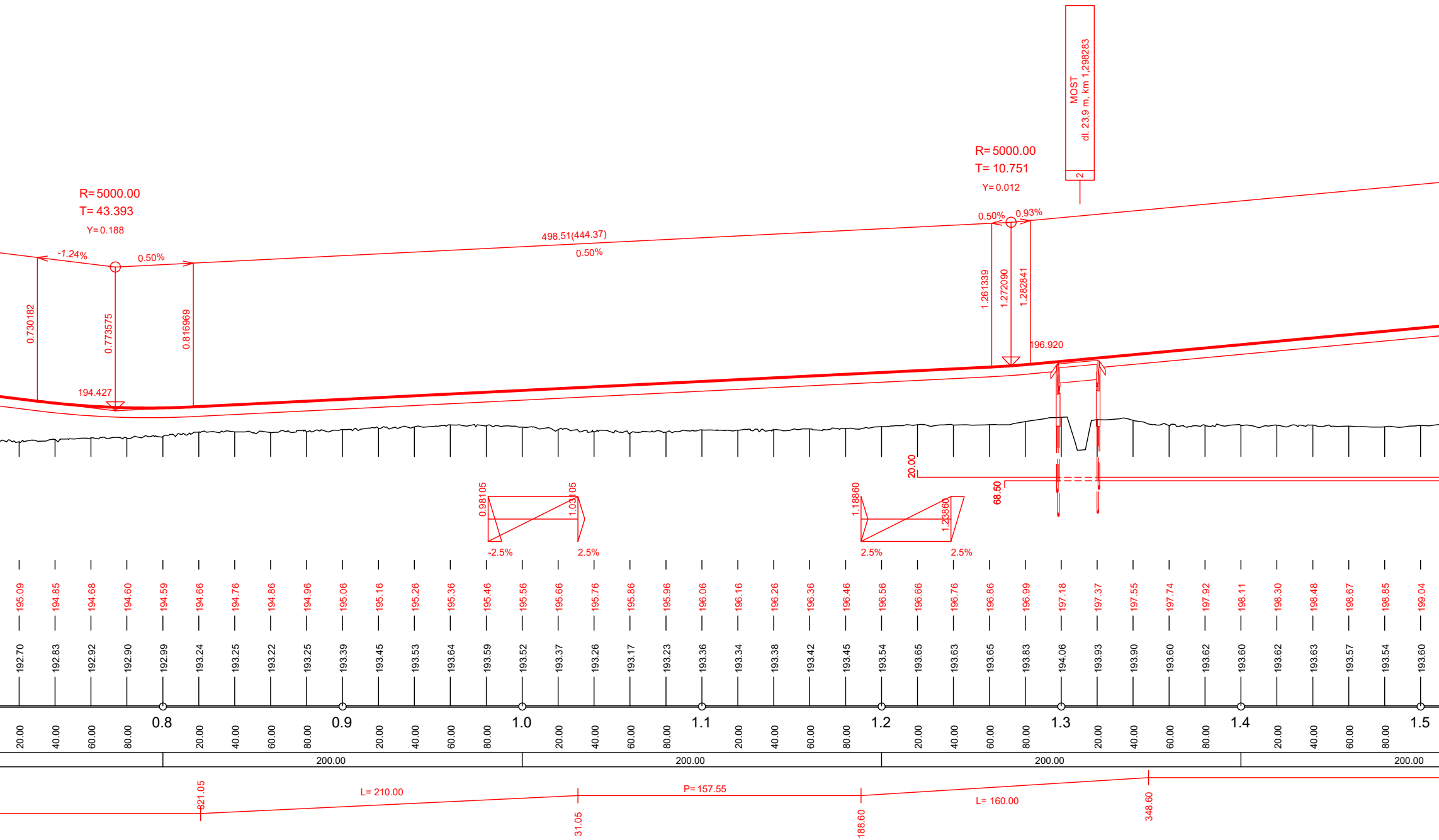
MOST
dl. 23,9 m, km 1,298283
2
R= 5000.00
T= 43.393
Y= 0.188
-1.24%
0.50%
0.730182
0.773575
0.816969
194.427
498.51(444.37)
0.50%
R= 5000.00
T= 10.751
Y= 0.012
0.50%
0.93%
1.261339
1.272090
1.282841
196.920
0.98105
1.03105
-2.5%
2.5%
1.18860
1.23860
2.5%
2.5%
20.00
68.50
195.09 194.85 194.68 194.60 194.59 194.66 194.76 194.86 194.96 195.06 195.16 195.26 195.36 195.46 195.56 195.66 195.76 195.86 195.96 196.06 196.16 196.26 196.36 196.46 196.56 196.66 196.76 196.86 196.99 197.18 197.37 197.55 197.74 197.92 198.11 198.30 198.48 198.67 198.85 199.04
192.70 192.83 192.92 192.90 192.99 193.24 193.25 193.22 193.25 193.39 193.45 193.53 193.64 193.59 193.52 193.37 193.26 193.17 193.23 193.36 193.34 193.38 193.42 193.45 193.54 193.65 193.63 193.65 193.83 194.06 193.93 193.90 193.60 193.62 193.60 193.62 193.63 193.57 193.54 193.60
20.00 40.00 60.00 80.00 0.8 20.00 40.00 60.00 80.00 0.9 20.00 40.00 60.00 80.00 1.0 20.00 40.00 60.00 80.00 1.1 20.00 40.00 60.00 80.00 1.2 20.00 40.00 60.00 80.00 1.3 20.00 40.00 60.00 80.00 1.4 20.00 40.00 60.00 80.00 1.5
200.00
200.00
200.00
200.00
821.05
L= 210.00
31.05
P= 157.55
188.60
L= 160.00
348.60

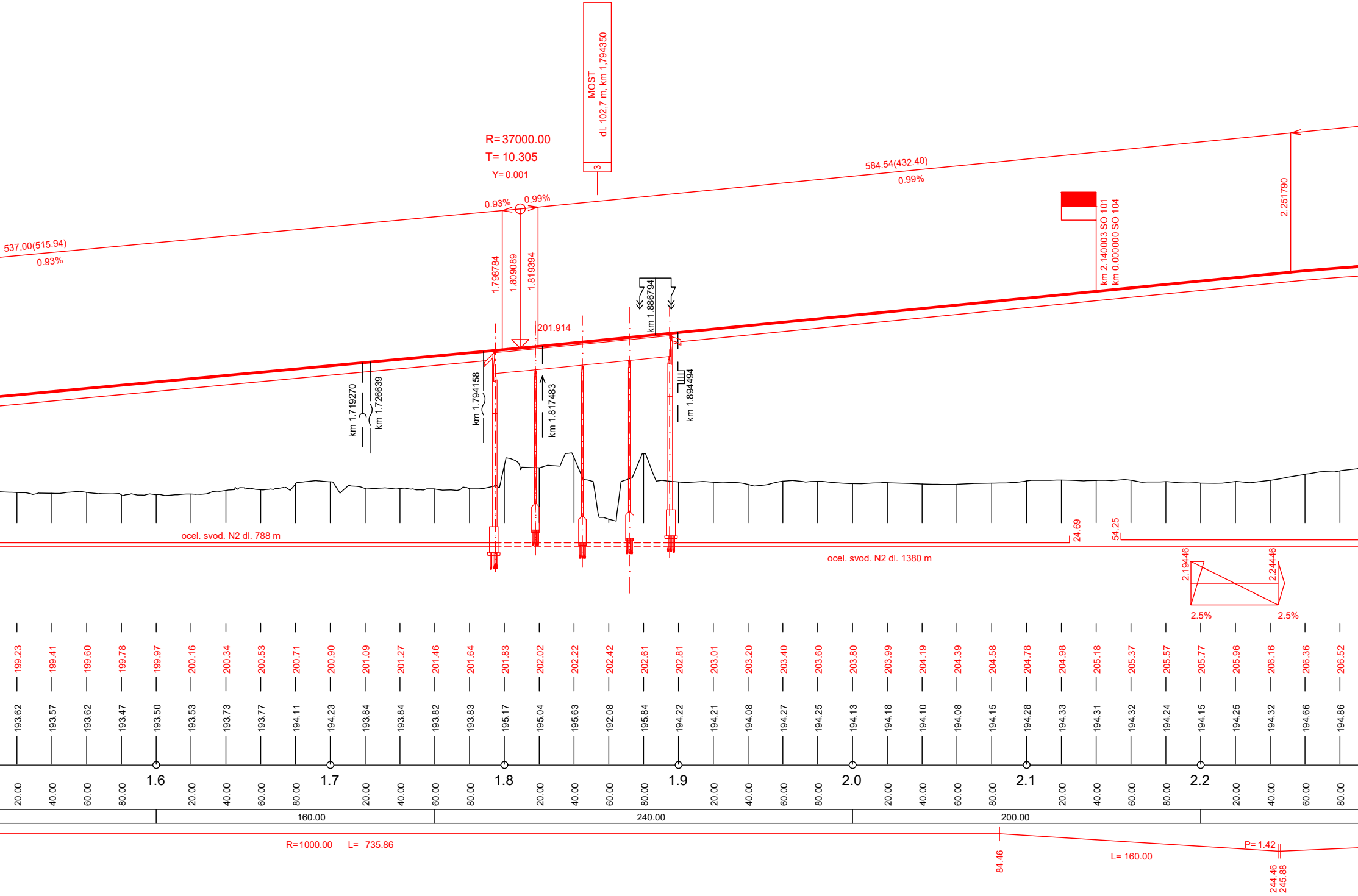
MOST
dl. 102,7 m, km 1,794350
3
R= 37000.00
T= 10.305
Y= 0.001
0.93%
0.99%
537.00(515.94)
0.93%
584.54(432.40)
0.99%
1.798784
1.809089
1.819394
201.914
km 1.886794
km 2.140003 SO 101
km 0.000000 SO 104
2.251790
km 1.719270
km 1.726639
km 1.794158
km 1.817483
km 1.894494
ocel. svod. N2 dl. 788 m
ocel. svod. N2 dl. 1380 m
24.69
54.25
2.19446
2.24446
2.5%
2.5%
199.23 199.41 199.60 199.78 199.97 200.16 200.34 200.53 200.71 200.90 201.09 201.27 201.46 201.64 201.83 202.02 202.22 202.42 202.61 202.81 203.01 203.20 203.40 203.60 203.80 203.99 204.19 204.39 204.58 204.78 204.98 205.18 205.37 205.57 205.77 205.96 206.16 206.36 206.52
193.62 193.57 193.62 193.47 193.50 193.53 193.73 193.77 194.11 194.23 193.84 193.84 193.82 193.83 195.17 195.04 195.63 192.08 195.84 194.22 194.21 194.08 194.27 194.25 194.13 194.18 194.10 194.08 194.15 194.28 194.33 194.31 194.32 194.24 194.15 194.25 194.32 194.66 194.86
20.00 40.00 60.00 80.00 1.6 20.00 40.00 60.00 80.00 1.7 20.00 40.00 60.00 80.00 1.8 20.00 40.00 60.00 80.00 1.9 20.00 40.00 60.00 80.00 2.0 20.00 40.00 60.00 80.00 2.1 20.00 40.00 60.00 80.00 2.2 20.00 40.00 60.00 80.00
160.00
240.00
200.00
R= 1000.00
L= 735.86
84.46
L= 160.00
P= 1.42
244.46
245.88

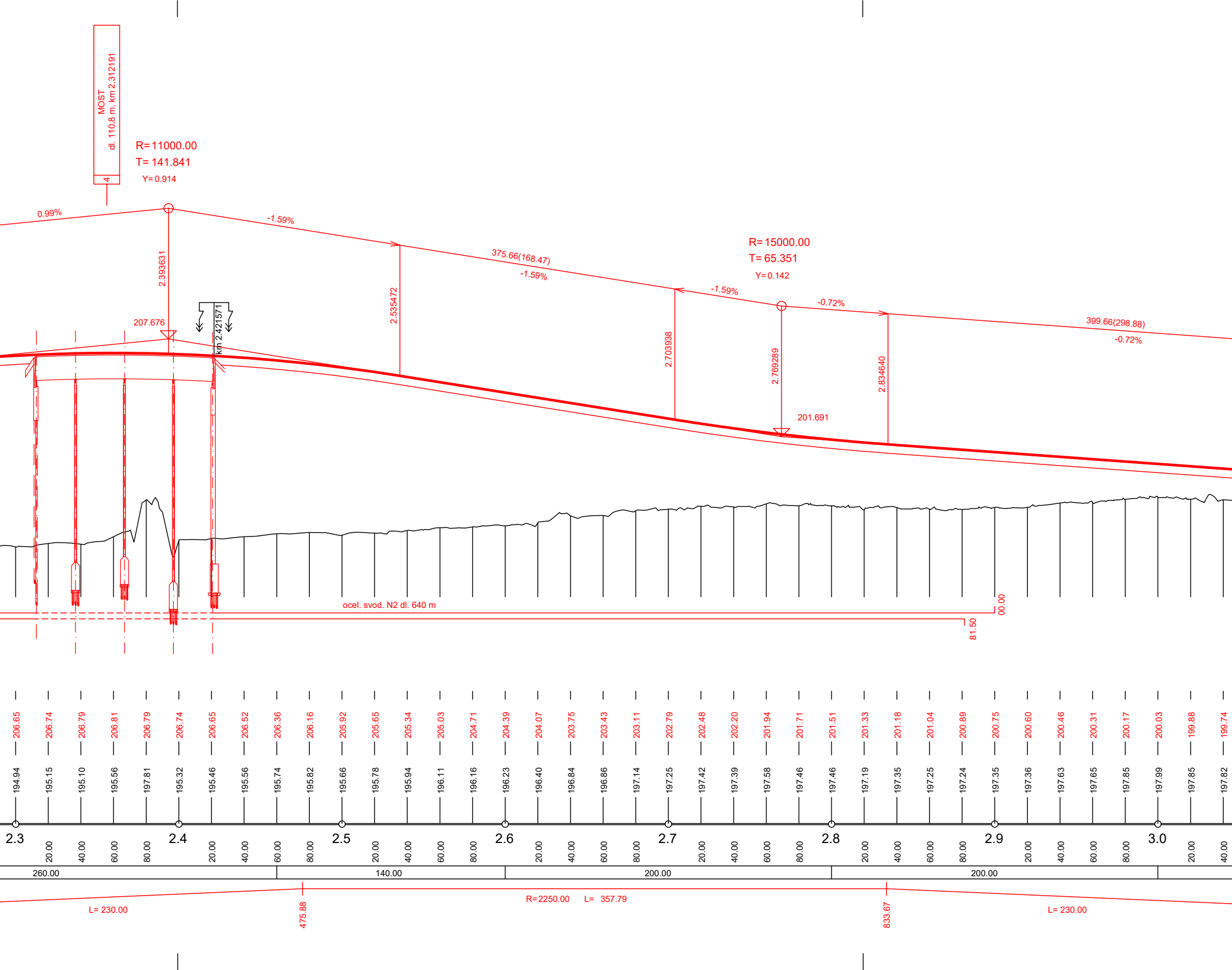
MOST
dl. 110,8 m, km 2,312191
4
R= 11000.00
T= 141.841
Y= 0.914
0.99%
-1.59%
2.393631
375.66(168.47)
-1.59%
2.535472
R= 15000.00
T= 65.351
Y= 0.142
-1.59%
-0.72%
399.66(298.88)
-0.72%
207.676
km 2.421571
2.703938
2.769289
2.834640
201.691
ocel. svod. N2 dl. 640 m
00.00
81.50
206.65 206.74 206.79 206.81 206.79 206.74 206.65 206.52 206.36 206.16 205.92 205.65 205.34 205.03 204.71 204.39 204.07 203.75 203.43 203.11 202.79 202.48 202.20 201.94 201.71 201.51 201.33 201.18 201.04 200.89 200.75 200.60 200.46 200.31 200.17 200.03 199.88 199.74
194.94 195.15 195.10 195.56 197.81 195.32 195.46 195.56 195.74 195.82 195.66 195.78 195.94 196.11 196.16 196.23 196.40 196.84 196.86 197.14 197.25 197.42 197.39 197.58 197.46 197.46 197.19 197.35 197.25 197.24 197.35 197.36 197.63 197.65 197.85 197.99 197.85 197.82
2.3 20.00 40.00 60.00 80.00 2.4 20.00 40.00 60.00 80.00 2.5 20.00 40.00 60.00 80.00 2.6 20.00 40.00 60.00 80.00 2.7 20.00 40.00 60.00 80.00 2.8 20.00 40.00 60.00 80.00 2.9 20.00 40.00 60.00 80.00 3.0 20.00 40.00
260.00
140.00
200.00
200.00
L= 230.00
475.88
R= 2250.00 L= 357.79
833.67
L= 230.00

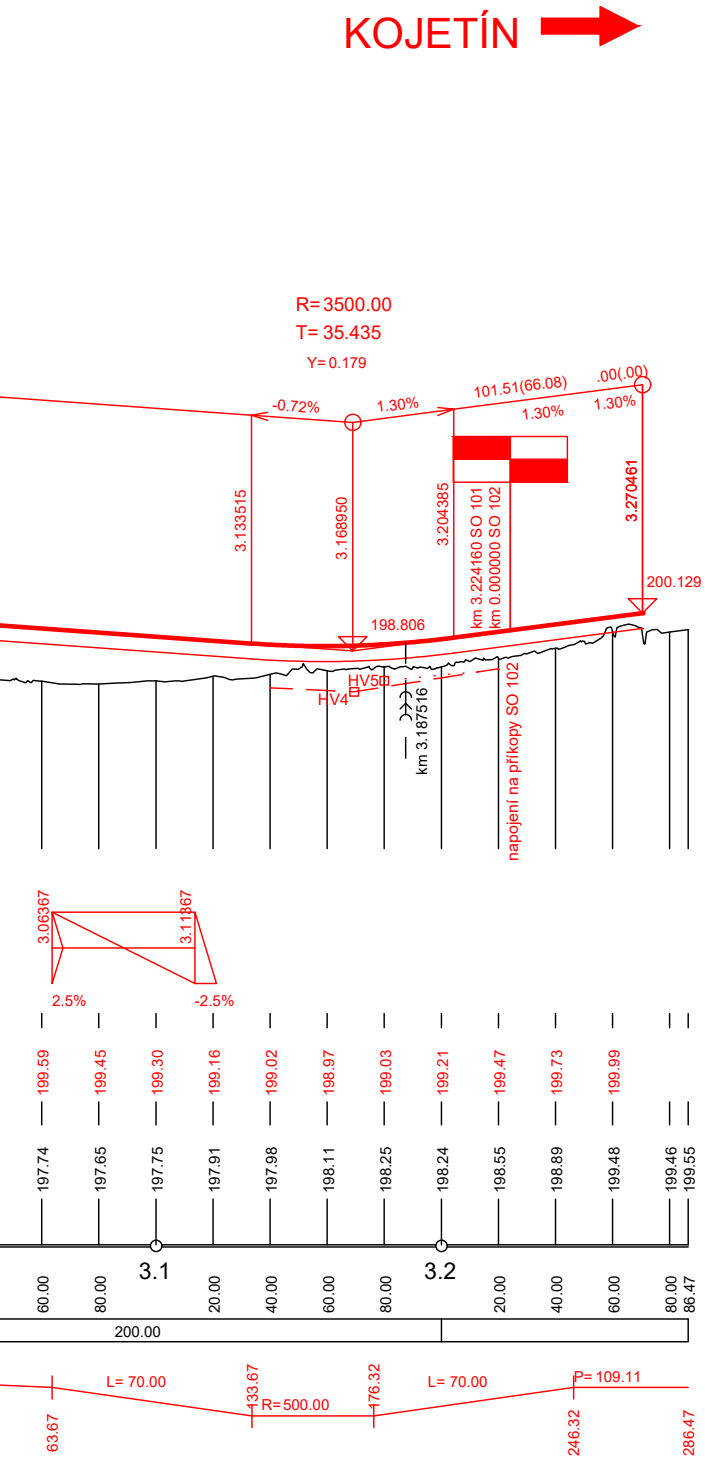
KOJETÍN
R=3500.00
T= 35.435
Y= 0.179
-0.72%
1.30%
101.51(66.08)
1.30%
.00(.00)
1.30%
3.133515
3.168950
3.204385
km 3.224160 SO 101
km 0.000000 SO 102
3.270461
200.129
198.806
HV5
HV4
km 3.187516
napojení na přípojky SO 102
3.06367
3.11367
2.5%
-2.5%
199.59
199.45
199.30
199.16
199.02
198.97
199.03
199.21
199.47
199.73
199.99
197.74
197.65
197.75
197.91
197.98
198.11
198.25
198.24
198.55
198.89
199.48
199.46
199.55
60.00
80.00
3.1
20.00
40.00
60.00
80.00
3.2
20.00
40.00
60.00
80.00
86.47
200.00
L= 70.00
133.67
R=500.00
176.32
L= 70.00
P= 109.11
63.67
246.32
286.47

STÁVAJÍCÍ INŽENÝRSKÉ SÍTĚ:

——∼——	SDĚLOVACÍ SPOJOVÉ VEDENÍ PODZEMNÍ (CETIN a.s.)
- - ∼ - - -	SDĚLOVACÍ VEDENÍ (ČD Telematika a.s.)
—— —< ——	KANALIZACE BEZ ROZLIŠENÍ (VAK Přerov)
—— —<< ——	KANALIZACE DEŠŤOVÁ (VAK Přerov)
—— —<<< ——	KANALIZACE JEDNOTNÁ (VAK Přerov)
—— ← ——	VODOVOD BEZ ROZLIŠENÍ (VAK Přerov)
—— ← ——	PODZEMNÍ NN (ČEZ a.s.)
—— ≪ ——	PODZEMNÍ VN (ČEZ a.s.)
- - ≪ -	NADZEMNÍ VN (ČEZ a.s.)
—— ⊓⊓⊓ ——	PLYN PODZEMNÍ STL (INNOGY a.s.)
—— ⊓⊓⊓⊓ ——	PLYN PODZEMNÍ VTL (INNOGY a.s.)
—— VO ——	VEŘEJNÉ OSVĚTLENÍ (Město Kojetín)

Výškový systém Bpv

Zpracovala Bc. Ivana Březinová	Vedoucí DP Ing. Petr Pánek, Ph.D.	Fakulta stavební ČVUT	
Katedra	Katedra silničních staveb		
Předmět	Diplomová práce		
Název DP	OBCHVAT MĚSTA KOJETÍN – jižní část	Datum	01/2019
		Stupeň	DUR
Název SO	Silniční obchvat II/367	Měřítko	1:2000/200
Název přílohy	SO 101 – Podélný profil	Formát	9xA4
		Č. přílohy	C.3.1.2

VYTVOŘENO VE STUDENTSKÉ VERZI PRODUKTU AUTODESK

SO 101 - SILNIČNÍ OBCHVAT II/367
VZOROVÉ PŘÍČNÉ ŘEZY
1:50

KOMUNIKACE
kat. S 9,5/90
v násypu

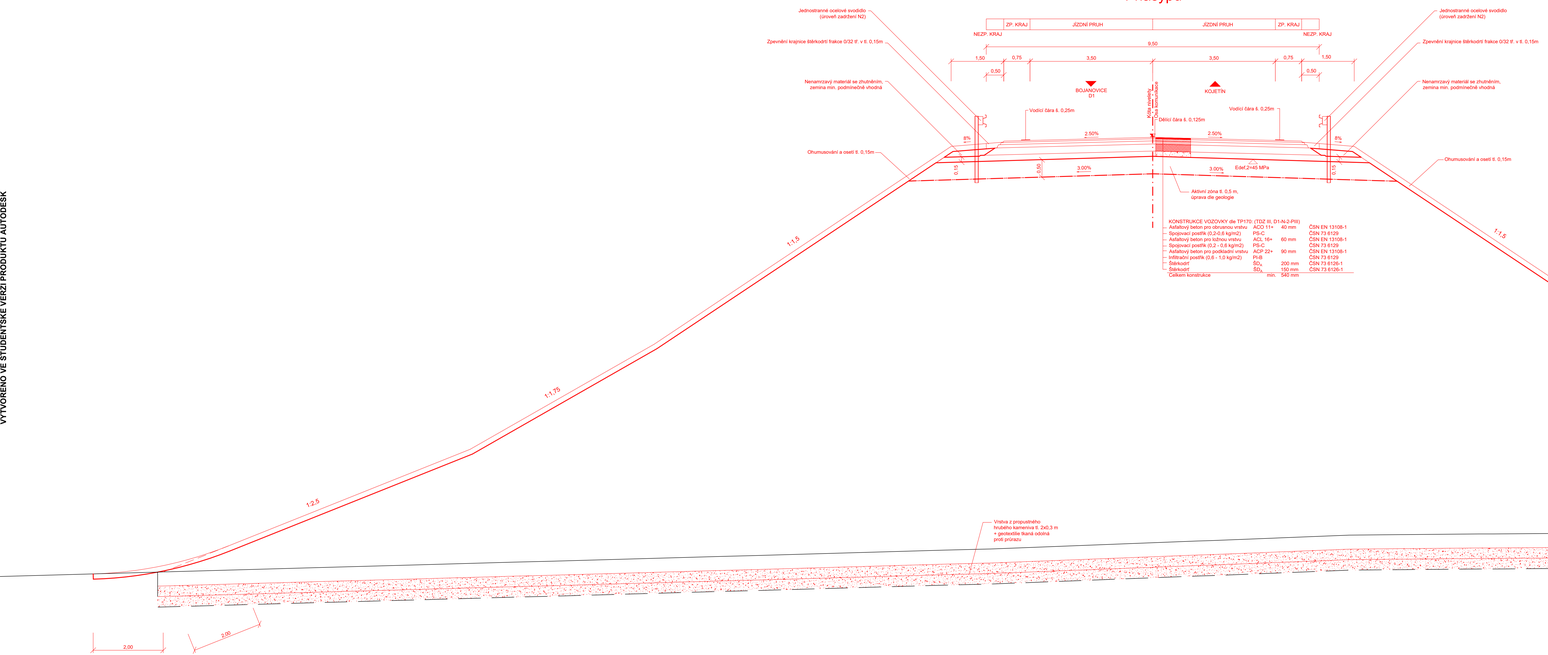

KOMUNIKACE
kat. S 9,5/90
v zářezu

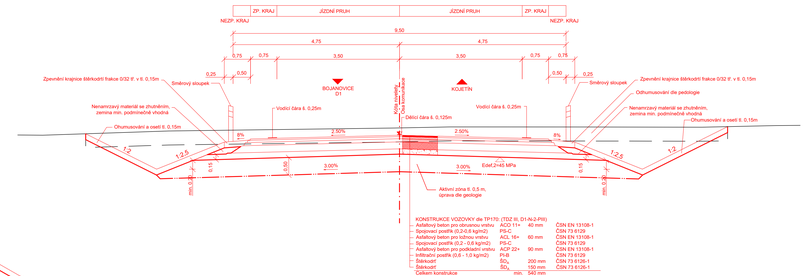

Výškový systém Bpv

Zpracovalo: Bc. Ivana Březinová	Vedoucí DP: Ing. Petr Pánek, Ph.D.	Fakulta stavební ČVUT
Katedra: Katedra silničních staveb		
Předmět: Diplomová práce		
Název DP: OBCHVAT MĚSTA KOJETÍN – jižní část	Datum	01/2019
	Stupeň	DUR
Název SO: Silniční obchvat II/367	Měřítko	1:50
Název přílohy: SO 101 – Vzorový příčný řez	Formát	11xA4
	Č. přílohy	C.3.1.5

VYTVOŘENO VE STUDENTSKÉ VERZI PRODUKTU AUTODESK
VYTVOŘENO VE STUDENTSKÉ VERZI PRODUKTU AUTODESK
VYTVOŘENO VE STUDENTSKÉ VERZI PRODUKTU AUTODESK

SO 101 - SILNIČNÍ OBCHVAT II/367
PŘÍČNÉ ŘEZY km 0,0 - 1,6
1:100



















Výškový systém Bpv

Zpracoval: Bc. Ivana Březinová	Vedoucí DP: Ing. Petr Pilnek, Ph.D.	Fakulta stavební ČVUT
Katedra: Katedra silničních staveb		
Stupeň: Diplomová práce		
Název: OBCHVAT MĚSTA KOJETÍN – jižní část	Datum: 01/2019	
Název: Silniční obchvat II/367	Stupeň: DUR	
Název:	Měřítko: 1:100	
Název přílohy: SO 101 – Příčné řezy km 0,0 – 1,6	Formát: 10xA4	
	Č. přílohy: C.3.1.4.1	

SO 101 - SILNIČNÍ OBCHVAT II/367
PŘÍČNÉ ŘEZY km 1,6 - 3,2
1:100

1.760000

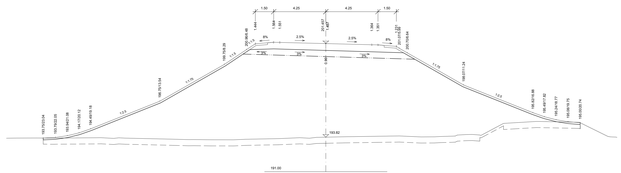

2.200000

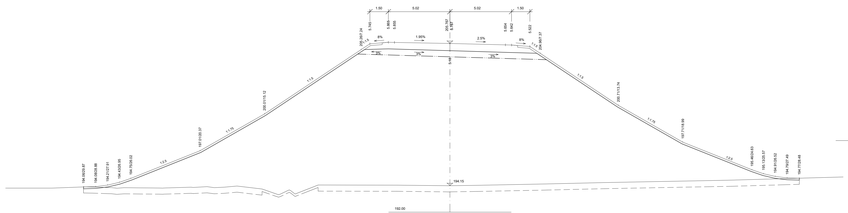

2.600000

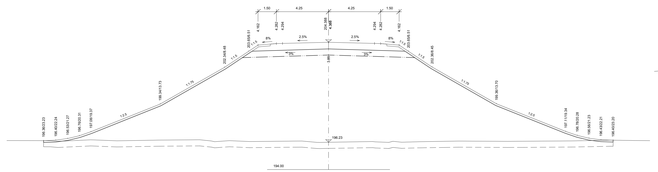

3.000000

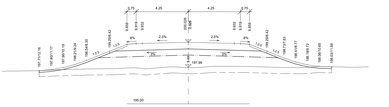

2.000000

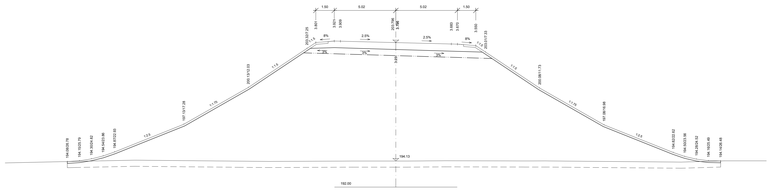

2.460000

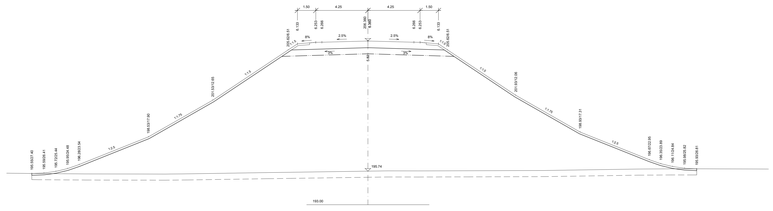

2.800000



3.200000

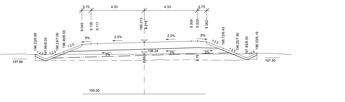

Výškový systém Bpv

Zpracoval:	Vedoucí DP:	Fakulta stavební ČVUT v Praze	
Bc. Ivana Březinová	Ing. Petr Pěnek, Ph.D.		
Katedra: Katedra silničních staveb			
Projekt: Diplomová práce			
Název: OBCHVAT MĚSTA KOJETÍN – jižní část		Datum	01/2019
		Stupeň	DUR
Název SO: Silniční obchvat II/367		Měřítko	1:100
Název přílohy: SO 101 – Příčné řezy km 1,6 – 3,2		Formát	10xA4
		Č. přílohy	C.3.1.4.2

VYTVOŘENO VE STUDENTSKÉ VERZI PRODUKTU AUTODESK

SO 102 - OKRUŽNÍ KŘIŽOVATKA
SITUACE
M 1:1000

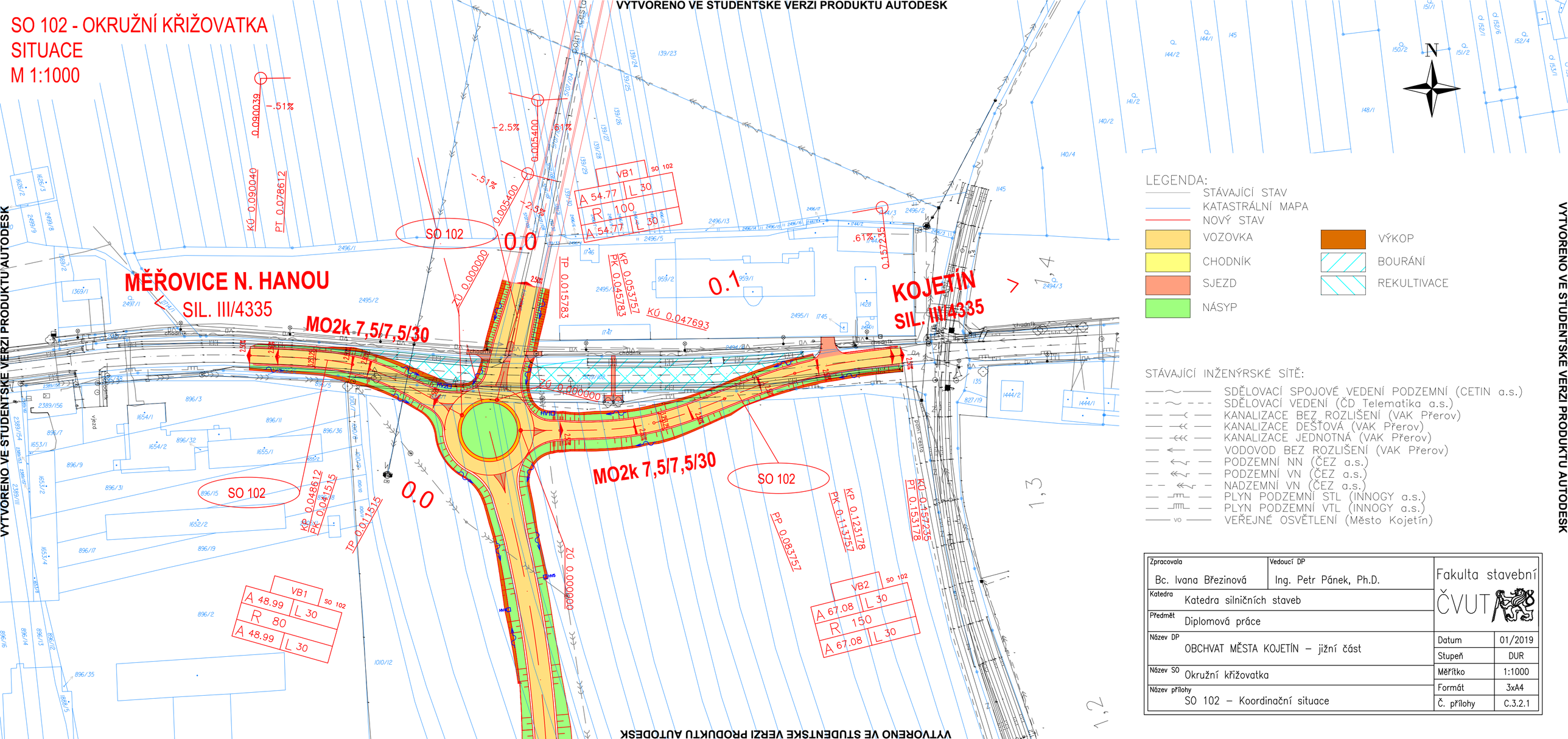

LEGENDA:

- STÁVAJÍCÍ STAV
- KATASTRÁLNÍ MAPA
- NOVÝ STAV
- VOZOVKA
- CHODNÍK
- SJEZD
- NÁSYP
- VÝKOP
- BOURÁNÍ
- REKULTIVACE

STÁVAJÍCÍ INŽENÝRSKÉ SÍTĚ:

- SDĚLOVACÍ SPOJOVÉ VEDENÍ PODZEMNÍ (CETIN a.s.)
- SDĚLOVACÍ VEDENÍ (ČD Telematika a.s.)
- KANALIZACE BEZ ROZLIŠENÍ (VAK Přerov)
- KANALIZACE DEŠŤOVÁ (VAK Přerov)
- KANALIZACE JEDNOTNÁ (VAK Přerov)
- VODOVOD BEZ ROZLIŠENÍ (VAK Přerov)
- PODZEMNÍ NN (ČEZ a.s.)
- PODZEMNÍ VN (ČEZ a.s.)
- NADZEMNÍ VN (ČEZ a.s.)
- PLYN PODZEMNÍ STL (INNOGY a.s.)
- PLYN PODZEMNÍ VTL (INNOGY a.s.)
- VO VEŘEJNÉ OSVĚTLENÍ (Město Kojetín)

Zpracovala: Bc. Ivana Březinová	Vedoucí DP: Ing. Petr Pánek, Ph.D.	Fakulta stavební ČVUT
Katedra: Katedra silničních staveb		
Předmět: Diplomová práce		
Název DP: OBCHVAT MĚSTA KOJETÍN – jižní část	Datum	01/2019
	Stupeň	DUR
Název SO: Okružní křižovatka	Měřítko	1:1000
Název přílohy: SO 102 – Koordinační situace	Formát	3xA4
	Č. přílohy	C.3.2.1

VYTVOŘENO VE STUDENTSKÉ VERZI PRODUKTU AUTODESK
VYTVOŘENO VE STUDENTSKÉ VERZI PRODUKTU AUTODESK

VYTVOŘENO VE STUDENTSKÉ VERZI PRODUKTU AUTODESK

DRUH POVRCHU ÚZEMÍ	ORNÁ PŮDA, TRVALÝ TRAVNÍ POROST, OSTATNÍ PLOCHA
KATASTRÁLNÍ ÚZEMÍ	KOJETÍN
OKRES:	PŘEROV
KRAJ:	OLOMOUCKÝ

SO 102 - OK
PODÉLNÝ PROFIL
M 1:1000/100

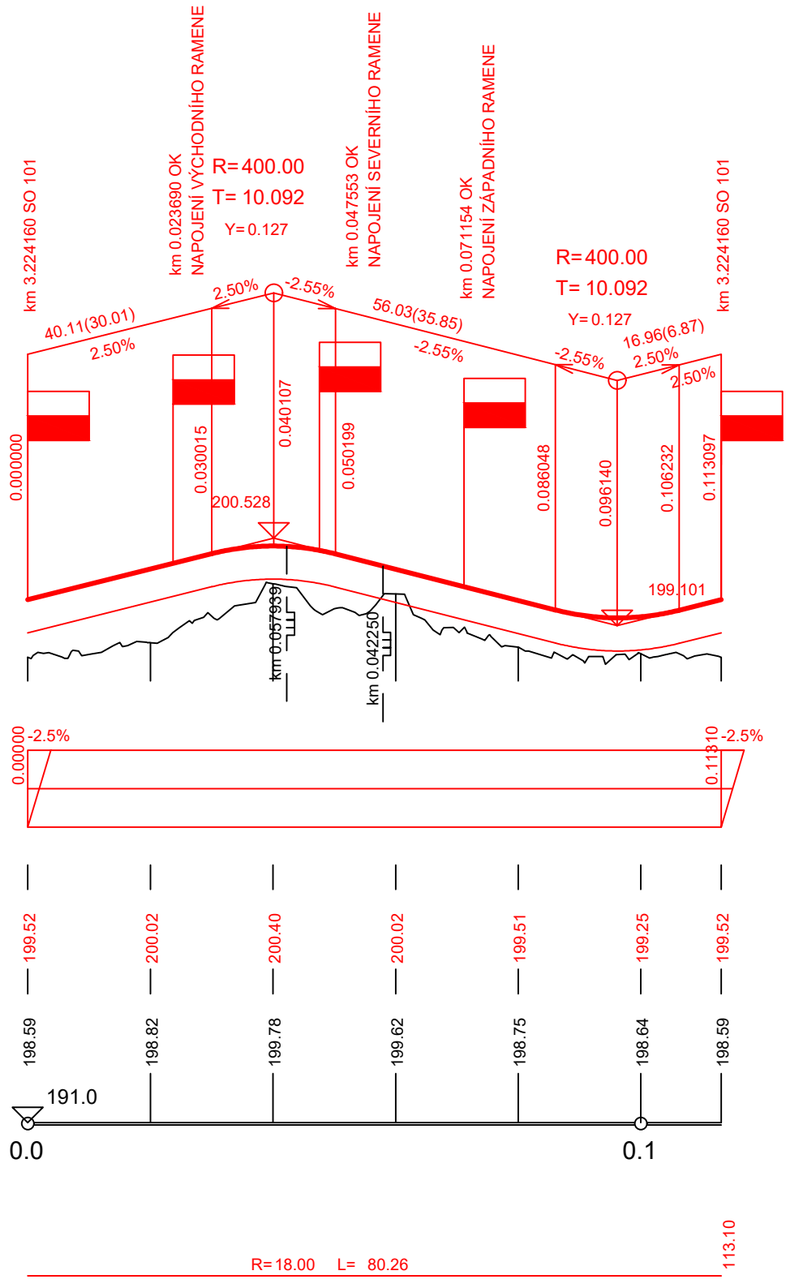

SKLONOVÉ POMĚRY:

MĚŘÍTKA:
1: 1000., 1: 100.

KÓTY NIVELETY:

KÓTY TERÉNU:

SROVNÁVACÍ ROVINA:

STANIČENÍ:

SMĚROVÉ POMĚRY:

STÁVAJÍCÍ INŽENÝRSKÉ SÍTĚ:

- SDĚLOVACÍ SPOJOVÉ VEDENÍ PODZEMNÍ (CETIN a.s.)
- SDĚLOVACÍ VEDENÍ (ČD Telematika a.s.)
- KANALIZACE BEZ ROZLIŠENÍ (VAK Přerov)
- KANALIZACE DEŠŤOVÁ (VAK Přerov)
- KANALIZACE JEDNOTNÁ (VAK Přerov)
- VODOVOD BEZ ROZLIŠENÍ (VAK Přerov)
- PODZEMNÍ NN (ČEZ a.s.)
- PODZEMNÍ VN (ČEZ a.s.)
- NADZEMNÍ VN (ČEZ a.s.)
- PLYN PODZEMNÍ STL (INNOGY a.s.)
- PLYN PODZEMNÍ VTL (INNOGY a.s.)
- VO VEŘEJNÉ OSVĚTLENÍ (Město Kojetín)

Zpracovala: Bc. Ivana Březinová	Vedoucí DP: Ing. Petr Pánek, Ph.D.	Fakulta stavební ČVUT	
Katedra: Katedra silničních staveb			
Předmět: Diplomová práce			
Název DP: OBCHVAT MĚSTA KOJETÍN – jižní část		Datum	01/2019
		Stupeň	DUR
Název SO: Okružní křižovatka		Měřítko	1:1000/100
Název přílohy: SO 102 – Podélný profil OK		Formát	2xA4
		Č. přílohy	C.3.2.2.1

VYTVOŘENO VE STUDENTSKÉ VERZI PRODUKTU AUTODESK

VYTVOŘENO VE STUDENTSKÉ VERZI PRODUKTU AUTODESK

VYTVOŘENO VE STUDENTSKÉ VERZI PRODUKTU AUTODESK

DRUH POVRCHU ÚZEMÍ	ORNÁ PŮDA, TRVALÝ TRAVNÍ POROST, OSTATNÍ PLOCHA
KATASTRÁLNÍ ÚZEMÍ	KOJETÍN
OKRES:	PŘEROV
KRAJ:	OLOMOUCKÝ

SO 102 - ZÁPADNÍ RAMENO
PODÉLNÝ PROFIL
M 1:1000/100

MĚŘOVICE NAD HANOU →

SKLONOVÉ POMĚRY:

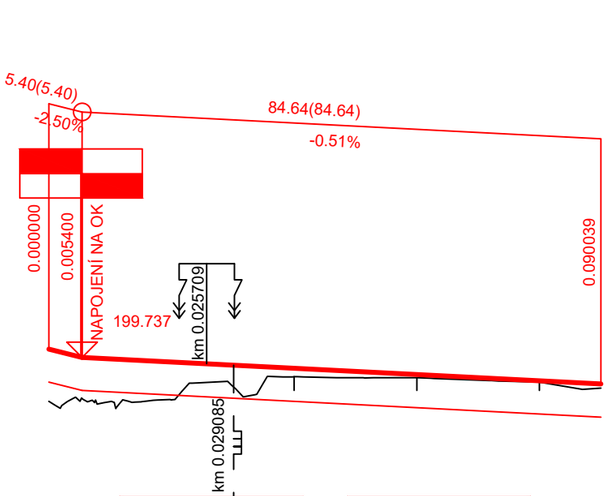

MĚŘÍTKA:
1: 1000., 1: 100.

KÓTY NIVELETY: 199.87 | 199.66 | 199.56 | 199.46 | 199.35 | 199.30

KÓTY TERÉNU: 199.02 | 199.04 | 199.42 | 199.40 | 199.33

SROVNÁVACÍ ROVINA: 192.0

STANIČENÍ: 0.0 | 20.00 | 40.00 | 60.00 | 80.00 | 90.04

SMĚROVÉ POMĚRY:

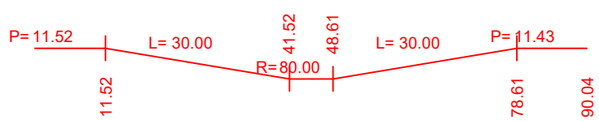

STÁVAJÍCÍ INŽENÝRSKÉ SÍTĚ:

- SDĚLOVACÍ SPOJOVÉ VEDENÍ PODZEMNÍ (CETIN a.s.)
- SDĚLOVACÍ VEDENÍ (ČD Telematika a.s.)
- KANALIZACE BEZ ROZLIŠENÍ (VAK Přerov)
- KANALIZACE DEŠŤOVÁ (VAK Přerov)
- KANALIZACE JEDNOTNÁ (VAK Přerov)
- VODOVOD BEZ ROZLIŠENÍ (VAK Přerov)
- PODZEMNÍ NN (ČEZ a.s.)
- PODZEMNÍ VN (ČEZ a.s.)
- NADZEMNÍ VN (ČEZ a.s.)
- PLYN PODZEMNÍ STL (INNOGY a.s.)
- PLYN PODZEMNÍ VTL (INNOGY a.s.)
- vo VEŘEJNÉ OSVĚTLENÍ (Město Kojetín)

Výškový systém Bpv

Zpracovala: Bc. Ivana Březinová	Vedoucí DP: Ing. Petr Pánek, Ph.D.	Fakulta stavební ČVUT
Katedra: Katedra silničních staveb		
Předmět: Diplomová práce		
Název DP: OBCHVAT MĚSTA KOJETÍN – jižní část	Datum	01/2019
	Stupeň	DUR
Název SO: Okružní křižovatka	Měřítko	1:1000/100
	Formát	2xA4
Název přílohy: SO 102 – Podélný profil – západní rameno	Č. přílohy	C.3.2.2.2

VYTVOŘENO VE STUDENTSKÉ VERZI PRODUKTU AUTODESK

DRUH POVRCHU ÚZEMÍ	ORNÁ PŮDA, TRVALÝ TRAVNÍ POROST, OSTATNÍ PLOCHA
KATASTRÁLNÍ ÚZEMÍ	KOJETÍN
OKRES:	PŘEROV
KRAJ:	OLOMOUCKÝ

SO 102 - SEVERNÍ RAMENO
PODÉLNÝ PROFIL
M 1:1000/100

UHŘIČICE
navazující projekt

SKLONOVÉ POMĚRY:

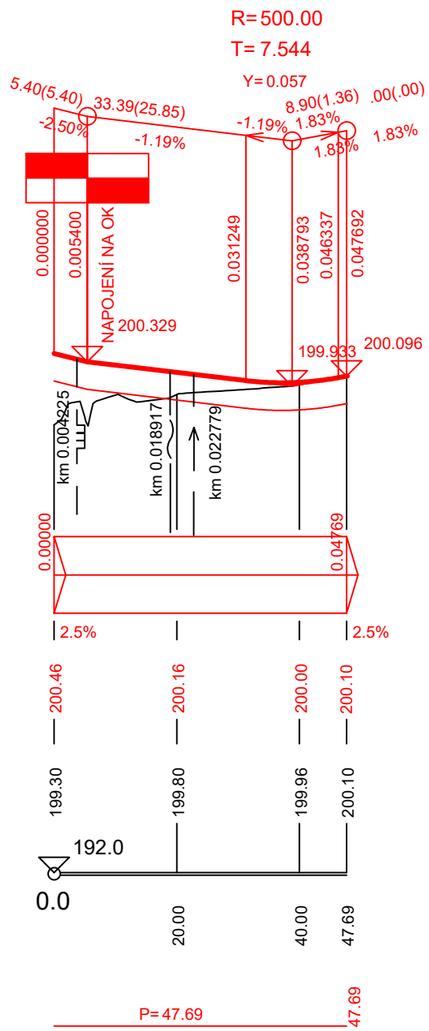

MĚŘÍTKA:
1: 1000., 1: 100.

KÓTY NIVELETY:

KÓTY TERÉNU:

SROVNÁVACÍ ROVINA:

STANIČENÍ:

SMĚROVÉ POMĚRY:

STÁVAJÍCÍ INŽENÝRSKÉ SÍTĚ:

- SDĚLOVACÍ SPOJOVÉ VEDENÍ PODZEMNÍ (CETIN a.s.)
- SDĚLOVACÍ VEDENÍ (ČD Telematika a.s.)
- KANALIZACE BEZ ROZLIŠENÍ (VAK Přerov)
- KANALIZACE DEŠŤOVÁ (VAK Přerov)
- KANALIZACE JEDNOTNÁ (VAK Přerov)
- VODOVOD BEZ ROZLIŠENÍ (VAK Přerov)
- PODZEMNÍ NN (ČEZ a.s.)
- PODZEMNÍ VN (ČEZ a.s.)
- NADZEMNÍ VN (ČEZ a.s.)
- PLYN PODZEMNÍ STL (INNOGY a.s.)
- PLYN PODZEMNÍ VTL (INNOGY a.s.)
- vo VEŘEJNÉ OSVĚTLENÍ (Město Kojetín)

Zpracovala: Bc. Ivana Březinová	Vedoucí DP: Ing. Petr Pánek, Ph.D.	Fakulta stavební ČVUT
Katedra: Katedra silničních staveb		
Předmět: Diplomová práce		
Název DP: OBCHVAT MĚSTA KOJETÍN – jižní část	Datum	01/2019
	Stupeň	DUR
Název SO: Okružní křižovatka	Měřítko	1:1000/100
	Formát	2xA4
Název přílohy: SO 102 – Podélný profil – severní rameno	Č. přílohy	C.3.2.2.3

VYTVOŘENO VE STUDENTSKÉ VERZI PRODUKTU AUTODESK

DRUH POVRCHU ÚZEMÍ	ORNÁ PŮDA, TRVALÝ TRAVNÍ POROST, OSTATNÍ PLOCHA
KATASTRÁLNÍ ÚZEMÍ	KOJETÍN
OKRES:	PŘEROV
KRAJ:	OLOMOUCKÝ

SO 102 - VÝCHODNÍ RAMENO
PODÉLNÝ PROFIL
M 1:1000/100

KOJETÍN

SKLONOVÉ POMĚRY:

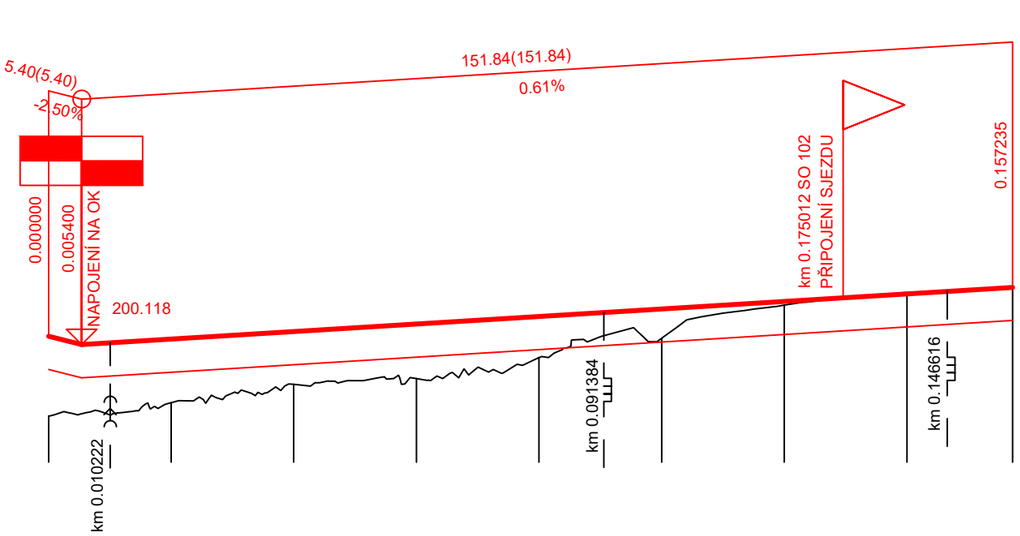

MĚŘÍTKA:
1: 1000., 1: 100.

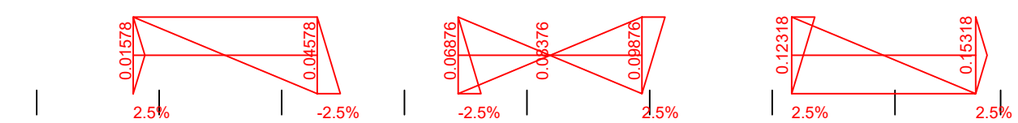

KÓTY NIVELETY:

KÓTY TERÉNU:

SROVNÁVACÍ ROVINA:

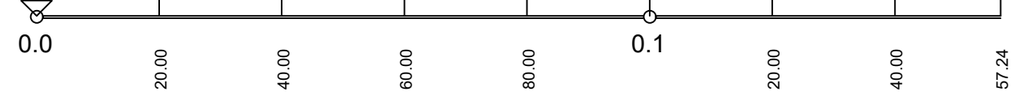

STANIČENÍ:

SMĚROVÉ POMĚRY:

STÁVAJÍCÍ INŽENÝRSKÉ SÍTĚ:

- SDĚLOVACÍ SPOJOVÉ VEDENÍ PODZEMNÍ (CETIN a.s.)
- SDĚLOVACÍ VEDENÍ (ČD Telematika a.s.)
- KANALIZACE BEZ ROZLIŠENÍ (VAK Přerov)
- KANALIZACE DEŠŤOVÁ (VAK Přerov)
- KANALIZACE JEDNOTNÁ (VAK Přerov)
- VODOVOD BEZ ROZLIŠENÍ (VAK Přerov)
- PODZEMNÍ NN (ČEZ a.s.)
- PODZEMNÍ VN (ČEZ a.s.)
- NADZEMNÍ VN (ČEZ a.s.)
- PLYN PODZEMNÍ STL (INNOGY a.s.)
- PLYN PODZEMNÍ VTL (INNOGY a.s.)
- VEŘEJNÉ OSVĚTLENÍ (Město Kojetín)

Zpracovala: Bc. Ivana Březinová	Vedoucí DP: Ing. Petr Pánek, Ph.D.	Fakulta stavební ČVUT	
Katedra: Katedra silničních staveb			
Předmět: Diplomová práce			
Název DP: OBCHVAT MĚSTA KOJETÍN – jižní část		Datum	01/2019
		Stupeň	DUR
Název SO: Okružní křižovatka		Měřítko	1:1000/100
		Formát	2xA4
Název přílohy: SO 102 – Podélný profil – východní rameno		Č. přílohy	C.3.2.2.4

VYTVOŘENO VE STUDENTSKÉ VERZI PRODUKTU AUTODESK
VYTVOŘENO VE STUDENTSKÉ VERZI PRODUKTU AUTODESK

VYTVOŘENO VE STUDENTSKÉ VERZI PRODUKTU AUTODESK

SO 102 - OKRUŽNÍ KŘIŽOVATKA
VZOROVÝ PŘÍČNÝ ŘEZ
1:50

OKRUŽNÍ KŘIŽOVATKA
D = 36 m

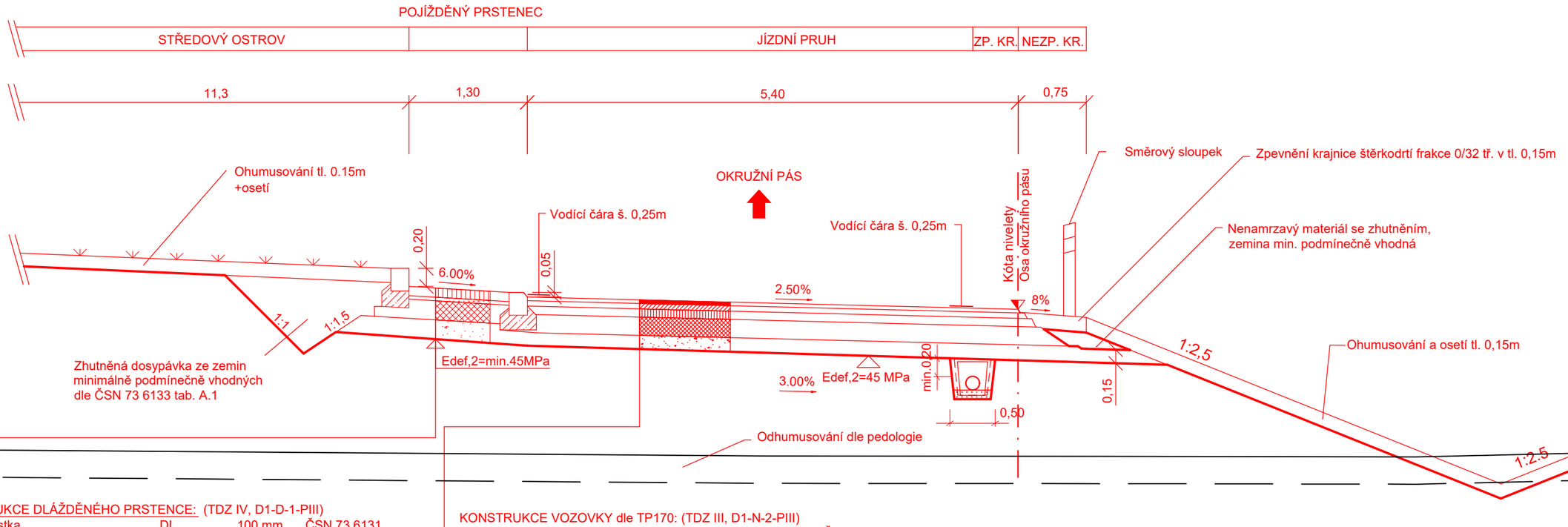

KONSTRUKCE DLÁŽDĚNÉHO PRSTENCE: (TDZ IV, D1-D-1-PIII)

Žulová kostka	DL	100 mm	ČSN 73 6131
Betonové lože C20/25nXF3		40 mm	TP170
Kamenivo zpevněné cementem	KSC	210 mm	ČSN 73 6124-1
Mechanicky zpevněná zemina	MZ	min. 200 mm	ČSN 73 6126-1
Celkem		min. 550 mm	

KONSTRUKCE VOZOVKY dle TP170: (TDZ III, D1-N-2-PIII)

Asfaltový beton pro obrusnou vrstvu	ACO 11+	40 mm	ČSN EN 13108-1
Spojovací postřik (0,2-0,6 kg/m2)	PS-C		ČSN 73 6129
Asfaltový beton pro ložnou vrstvu	ACL 16+	60 mm	ČSN EN 13108-1
Spojovací postřik (0,2 - 0,6 kg/m2)	PS-C		ČSN 73 6129
Asfaltový beton pro podkladní vrstvu	ACP 22+	90 mm	ČSN EN 13108-1
Infiltrační postřik (0,6 - 1,0 kg/m2)	PI-B		ČSN 73 6129
Štěrkodrť	$ŠD_A$	200 mm	ČSN 73 6126-1
Štěrkodrť	$ŠD_A$	150 mm	ČSN 73 6126-1
Celkem konstrukce		min. 540 mm	

Výškový systém Bpv

Zpracovala: Bc. Ivana Březinová	Vedoucí DP: Ing. Petr Pánek, Ph.D.	Fakulta stavební ČVUT
Katedra: Katedra silničních staveb		
Předmět: Diplomová práce		
Název DP: OBCHVAT MĚSTA KOJETÍN – jižní část	Datum	01/2019
	Stupeň	DUR
Název SO: Okružní křižovatka	Měřítko	1:50
	Formát	2xA4
Název přílohy: SO 102 – Vzorový příčný řez OK	Č. přílohy	C.3.2.3.1

VYTVOŘENO VE STUDENTSKÉ VERZI PRODUKTU AUTODESK
VYTVOŘENO VE STUDENTSKÉ VERZI PRODUKTU AUTODESK

VYTVOŘENO VE STUDENTSKÉ VERZI PRODUKTU AUTODESK

SO 102 - ZÁPADNÍ RAMENO
VZOROVÝ PŘÍČNÝ ŘEZ
1:50

KOMUNIKACE
kat. MO2k 7,5/7,5/30
západní rameno

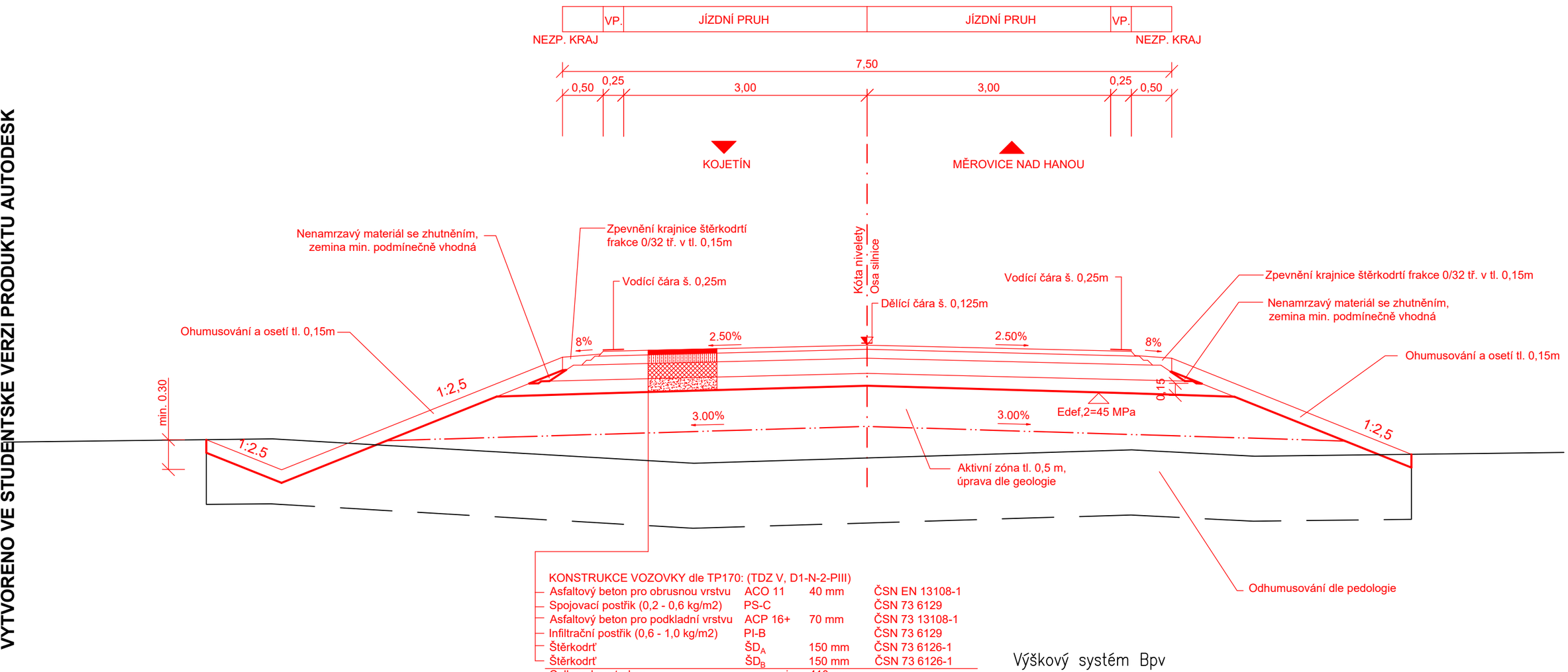

KONSTRUKCE VOZOVKY dle TP170: (TDZ V, D1-N-2-PIII)

Asfaltový beton pro obrusnou vrstvu	ACO 11	40 mm	ČSN EN 13108-1
Spojovací postřik (0,2 - 0,6 kg/m2)	PS-C		ČSN 73 6129
Asfaltový beton pro podkladní vrstvu	ACP 16+	70 mm	ČSN 73 13108-1
Infiltrační postřik (0,6 - 1,0 kg/m2)	PI-B		ČSN 73 6129
Štěrkodrť	$ŠD_A$	150 mm	ČSN 73 6126-1
Štěrkodrť	$ŠD_B$	150 mm	ČSN 73 6126-1
Celkem konstrukce		min. 410 mm	

Výškový systém Bpv

Zpracovala: Bc. Ivana Březinová	Vedoucí DP: Ing. Petr Pánek, Ph.D.	Fakulta stavební ČVUT	
Katedra: Katedra silničních staveb			
Předmět: Diplomová práce			
Název DP: OBCHVAT MĚSTA KOJETÍN – jižní část		Datum	01/2019
		Stupeň	DUR
Název SO: Okružní křižovatka		Měřítko	1:50
Název přílohy: SO 102 – Vzorový příčný řez – západní rameno		Formát	2xA4
		Č. přílohy	C.3.2.3.2

VYTVOŘENO VE STUDENTSKÉ VERZI PRODUKTU AUTODESK
VYTVOŘENO VE STUDENTSKÉ VERZI PRODUKTU AUTODESK
VYTVOŘENO VE STUDENTSKÉ VERZI PRODUKTU AUTODESK

VYTVOŘENO VE STUDENTSKÉ VERZI PRODUKTU AUTODESK

SO 102 - VÝCHODNÍ RAMENO
VZOROVÝ PŘÍČNÝ ŘEZ
1:50

KOMUNIKACE
kat. MO2k 7,5/7,5/30
východní rameno

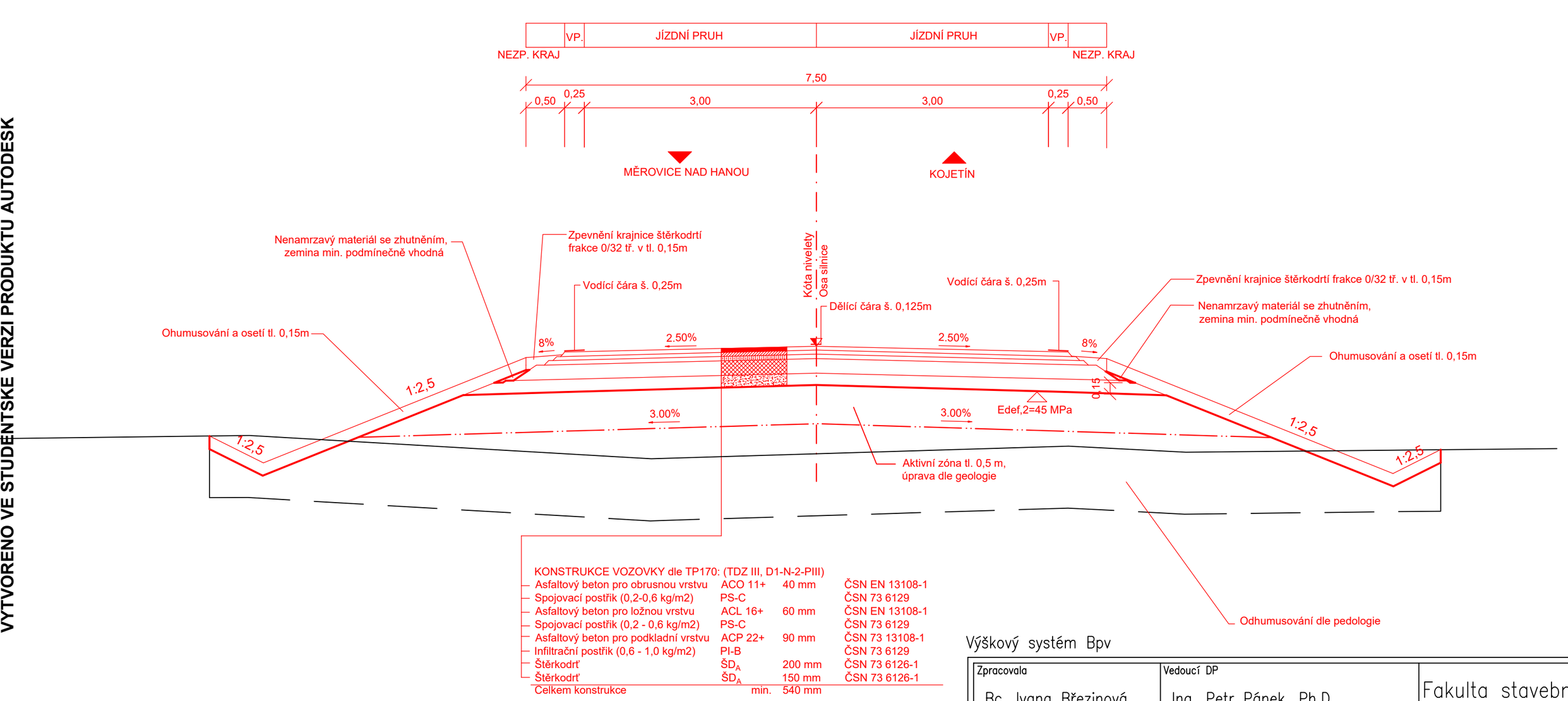

KONSTRUKCE VOZOVKY dle TP170: (TDZ III, D1-N-2-PIII)

Asfaltový beton pro obrusnou vrstvu	ACO 11+	40 mm	ČSN EN 13108-1
Spojovací postřik (0,2-0,6 kg/m2)	PS-C		ČSN 73 6129
Asfaltový beton pro ložnou vrstvu	ACL 16+	60 mm	ČSN EN 13108-1
Spojovací postřik (0,2 - 0,6 kg/m2)	PS-C		ČSN 73 6129
Asfaltový beton pro podkladní vrstvu	ACP 22+	90 mm	ČSN 73 13108-1
Infiltrační postřik (0,6 - 1,0 kg/m2)	PI-B		ČSN 73 6129
Štěrkodrť	$ŠD_A$	200 mm	ČSN 73 6126-1
Štěrkodrť	$ŠD_A$	150 mm	ČSN 73 6126-1
Celkem konstrukce		min. 540 mm	

Výškový systém Bpv

Zpracovala: Bc. Ivana Březinová	Vedoucí DP: Ing. Petr Pánek, Ph.D.	Fakulta stavební ČVUT
Katedra: Katedra silničních staveb		
Předmět: Diplomová práce		
Název DP: OBCHVAT MĚSTA KOJETÍN – jižní část	Datum	01/2019
	Stupeň	DUR
Název SO: Okružní křižovatka	Měřítko	1:50
	Formát	2xA4
Název přílohy: SO 102 – Vzorový příčný řez – východní rameno	Č. přílohy	C.3.2.3.3

VYTVOŘENO VE STUDENTSKÉ VERZI PRODUKTU AUTODESK
VYTVOŘENO VE STUDENTSKÉ VERZI PRODUKTU AUTODESK
VYTVOŘENO VE STUDENTSKÉ VERZI PRODUKTU AUTODESK

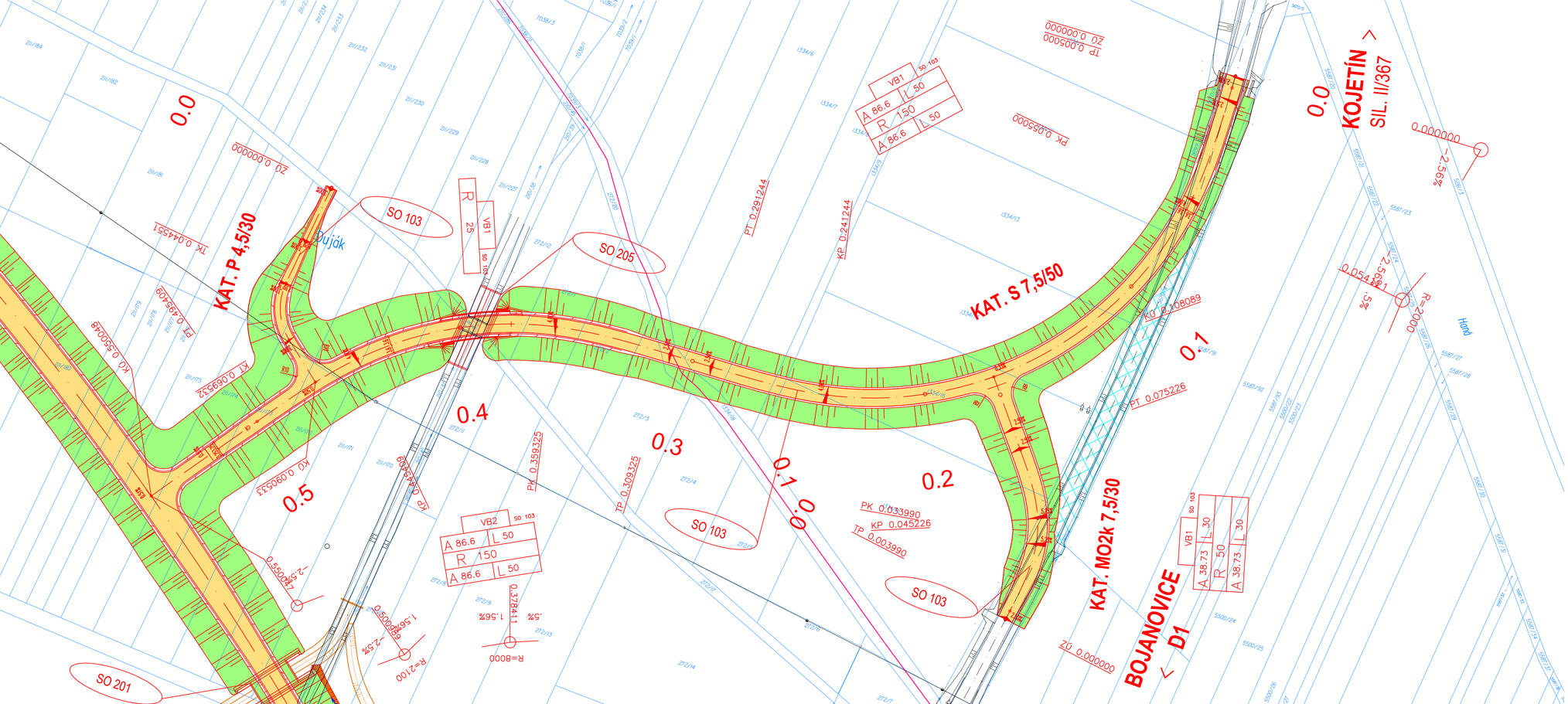

N

LEGENDA:

- STÁVAJÍCÍ STAV
- KATASTRÁLNÍ MAPA
- NOVÝ STAV
- VOZOVKA
- NÁSYP
- VÝKOP
- BOURÁNÍ
- REKULTIVACE

STÁVAJÍCÍ INŽENÝRSKÉ SÍTĚ:

- SDĚLOVACÍ SPOJOVÉ VEDENÍ PODZEMNÍ (CETIN a.s.)
- SDĚLOVACÍ VEDENÍ (ČD Telematika a.s.)
- KANALIZACE BEZ ROZLIŠENÍ (VAK Přerov)
- KANALIZACE DEŠŤOVÁ (VAK Přerov)
- KANALIZACE JEDNOTNÁ (VAK Přerov)
- VODOVOD BEZ ROZLIŠENÍ (VAK Přerov)
- PODZEMNÍ NN (ČEZ a.s.)
- PODZEMNÍ VN (ČEZ a.s.)
- NADZEMNÍ VN (ČEZ a.s.)
- PLYN PODZEMNÍ STL (INNOGY a.s.)
- PLYN PODZEMNÍ VTL (INNOGY a.s.)
- VO VEŘEJNÉ OSVĚTLENÍ (Město Kojetín)

Zpracovala: Bc. Ivana Březinová	Vedoucí DP: Ing. Petr Pánek, Ph.D.	Fakulta stavební ČVUT
Katedra: Katedra silničních staveb		
Předmět: Diplomová práce		
Název DP: OBCHVAT MĚSTA KOJETÍN – jižní část	Datum	01/2019
	Stupeň	DUR
Název SO: Napojení dosavadní II/367	Měřítko	1:1000
Název přílohy: SO 103 – Situace	Formát	4xA4
	Č. přílohy	C.3.3.1

VYTVOŘENO VE STUDENTSKÉ VERZI PRODUKTU AUTODESK

DRUH POVRCHU ÚZEMÍ	ORNÁ PŮDA, TRVALÝ TRAVNÍ POROST, VODNÍ PLOCHA, OSTATNÍ PLOCHA	
KATASTRÁLNÍ ÚZEMÍ	KOJETÍN	POPŮVKY U KOJETÍNA
OKRES:	PŘEROV	
KRAJ:	OLOMOUCKÝ	

SO 103 - NAPOJENÍ DOSAVADÍ II/367
PODÉLNÝ PROFIL
M 1:1000/100

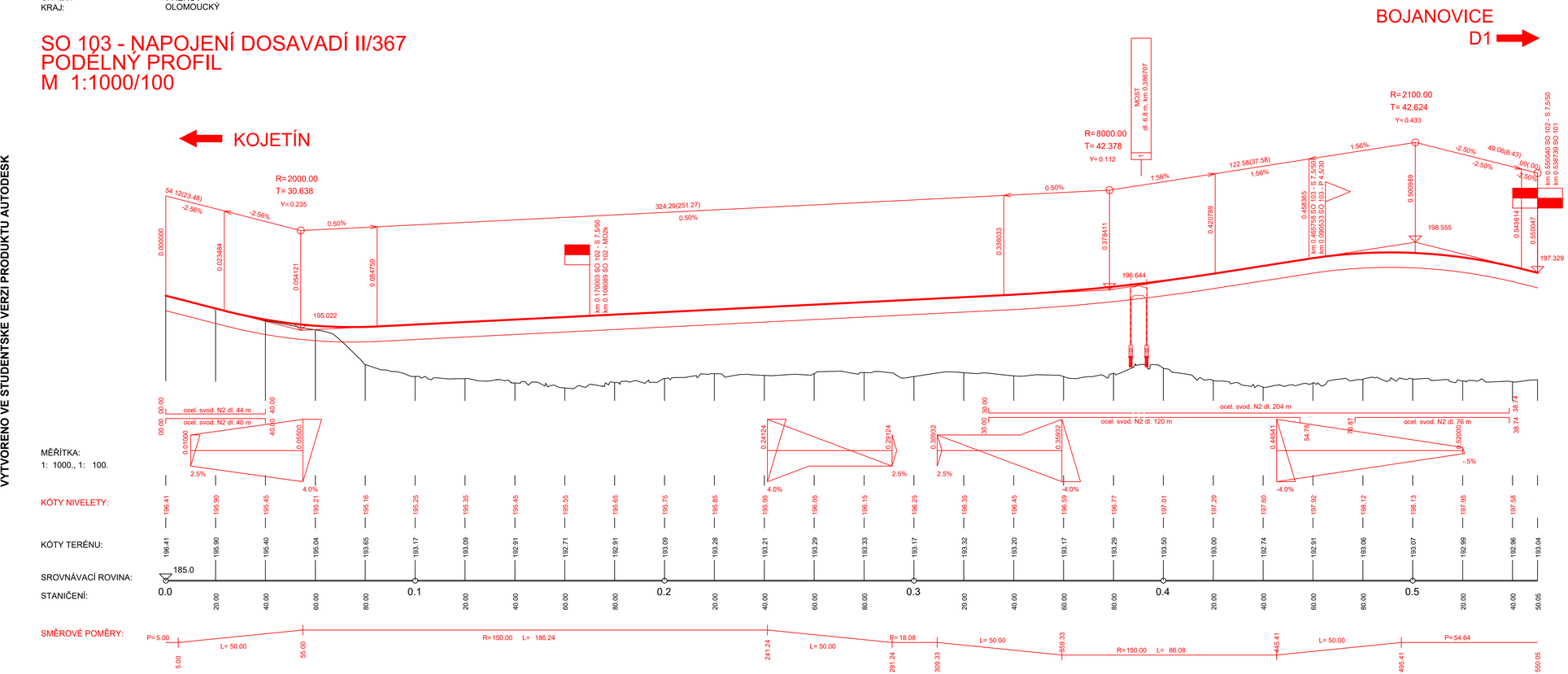

Výškový systém Bpv

Zpracovala: Bc. Ivana Březinová	Vedoucí DP: Ing. Petr Pánek, Ph.D.	Fakulta stavební ČVUT	
Katedra: Katedra silničních staveb			
Předmět: Diplomová práce			
Název DP: OBCHVAT MĚSTA KOJETÍN – jižní část		Datum	01/2019
		Stupeň	DuR
Název SO: Napojení dosavadní II/367		Měřítko	1:1000/100
Název přílohy: SO 102 – Podélný profil S 7,5/50		Formát	4xA4
		Č. přílohy	C.3.3.2.1

VYTVOŘENO VE STUDENTSKÉ VERZI PRODUKTU AUTODESK
VYTVOŘENO VE STUDENTSKÉ VERZI PRODUKTU AUTODESK
VYTVOŘENO VE STUDENTSKÉ VERZI PRODUKTU AUTODESK

VYTVOŘENO VE STUDENTSKÉ VERZI PRODUKTU AUTODESK

DRUH POVRCHU ÚZEMÍ: ORNÁ PŮDA, OSTATNÍ PLOCHA
KATASTRÁLNÍ ÚZEMÍ: KOJETÍN
OKRES: PŘEROV
KRAJ: OLOMOUCKÝ

SO 103 - NAPOJENÍ DOSAVADNÍ II/367
PODÉLNÝ PROFIL - MO2k
M 1:1000/100

KOJETÍN

BOJANOVICE
D1

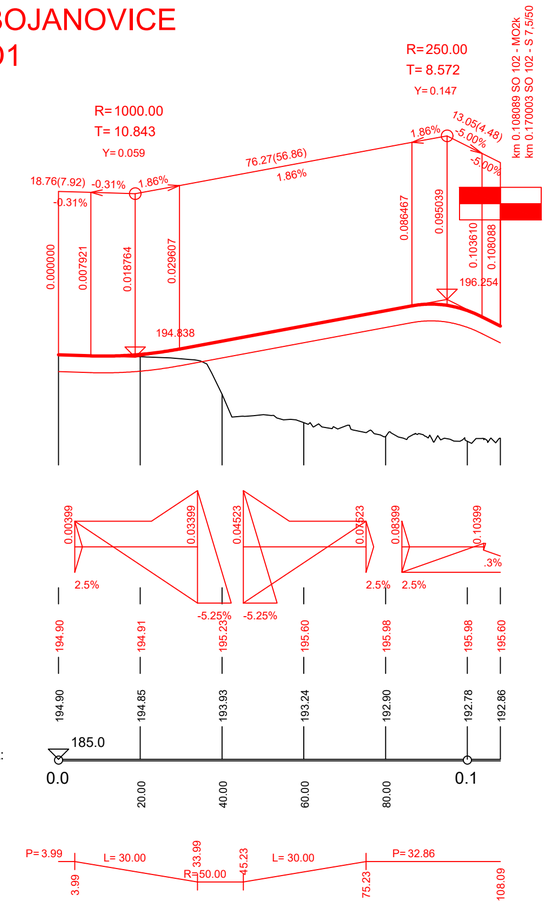

VYTVOŘENO VE STUDENTSKÉ VERZI PRODUKTU AUTODESK

DRUH POVRCHU ÚZEMÍ: ORNÁ PŮDA
KATASTRÁLNÍ ÚZEMÍ: POPOVKY U KOJETÍNA
OKRES: PŘEROV
KRAJ: OLOMOUCKÝ

SO 103 - NAPOENÍ DOSAVADNÍ II/367
PODÉLNÝ PROFIL - P 4,5/30
M 1:1000/100

BOJANOVICE
D1

KOJETÍN

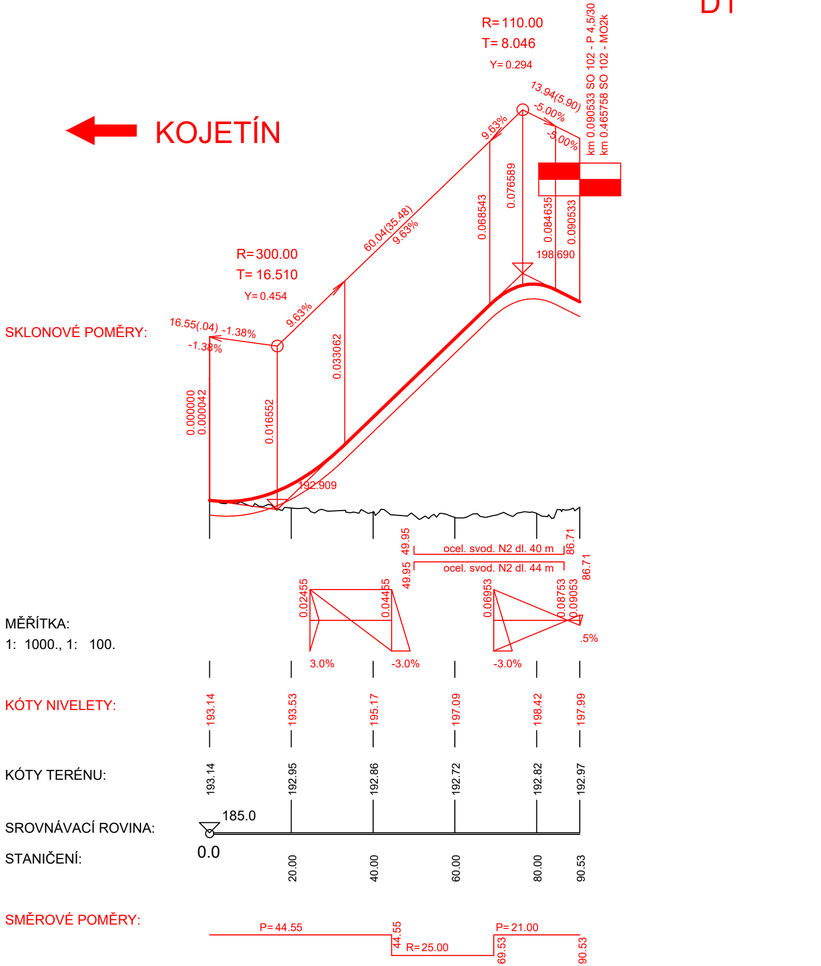

VYTVOŘENO VE STUDENTSKÉ VERZI PRODUKTU AUTODESK

VYTVOŘENO VE STUDENTSKÉ VERZI PRODUKTU AUTODESK

Výškový systém Bpv

Zpracovala: Bc. Ivana Březinová	Vedoucí DP: Ing. Petr Pánek, Ph.D.	Fakulta stavební ČVUT	
Katedra: Katedra silničních staveb			
Předmět: Diplomová práce			
Název DP: OBCHVAT MĚSTA KOJETÍN – jižní část		Datum	01/2019
		Stupeň	DUR
Název SO: Napojení dosavadní II/367		Měřítko	1:1000/100
Název přílohy: SO 102 – Podélné profily – MO2k, P 4,5/30		Formát	3xA4
		Č. přílohy	C.3.3.2.2

VYTVOŘENO VE STUDENTSKÉ VERZI PRODUKTU AUTODESK

SO 103 - NAPOJENÍ DOSAVADNÍ II/367
VZOROVÝ PŘÍČNÝ ŘEZ
1:50

KOMUNIKACE
kat. S 7,5/50

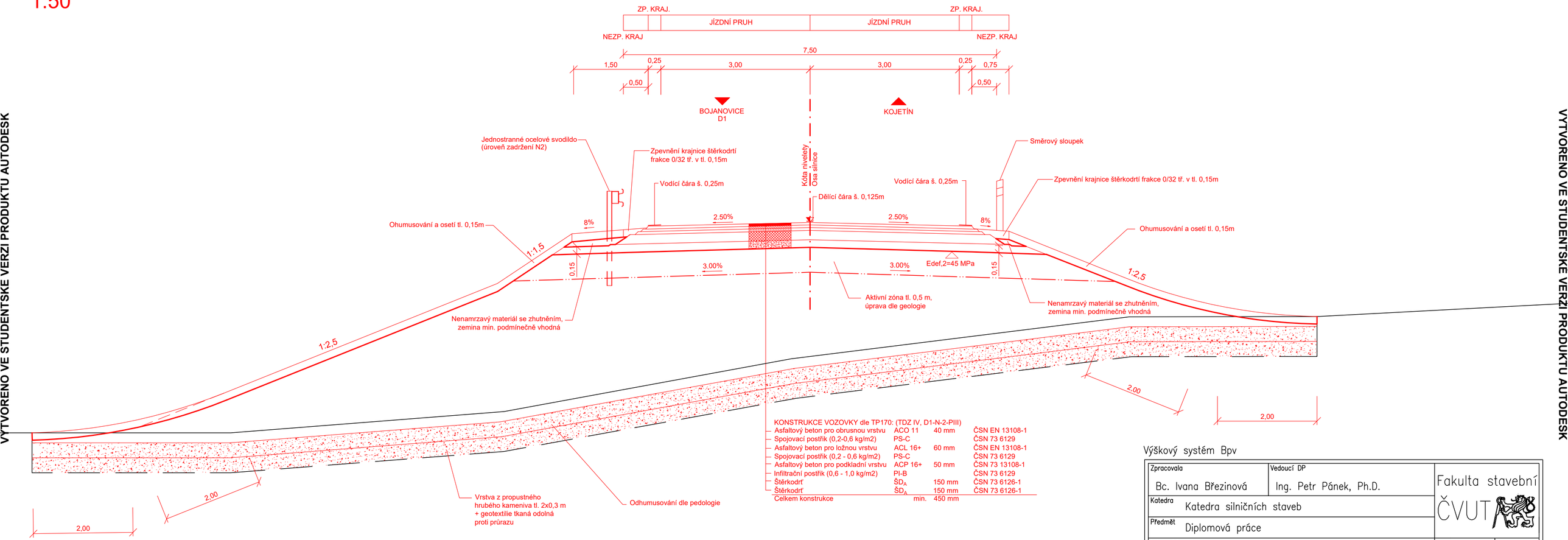

KONSTRUKCE VOZOVKY dle TP170: (TDZ IV, D1-N-2-PIII)

Asfaltový beton pro obrusnou vrstvu	ACO 11	40 mm	ČSN EN 13108-1
Spojovací postřik (0,2-0,6 kg/m2)	PS-C		ČSN 73 6129
Asfaltový beton pro ložnou vrstvu	ACL 16+	60 mm	ČSN EN 13108-1
Spojovací postřik (0,2 - 0,6 kg/m2)	PS-C		ČSN 73 6129
Asfaltový beton pro podkladní vrstvu	ACP 16+	50 mm	ČSN 73 13108-1
Infiltrační postřik (0,6 - 1,0 kg/m2)	PI-B		ČSN 73 6129
Štěrkodrť	$ŠD_A$	150 mm	ČSN 73 6126-1
Štěrkodrť	$ŠD_A$	150 mm	ČSN 73 6126-1
Celkem konstrukce		min. 450 mm	

Výškový systém Bpv

Zpracovala: Bc. Ivana Březinová	Vedoucí DP: Ing. Petr Pánek, Ph.D.	Fakulta stavební ČVUT	
Katedra: Katedra silničních staveb			
Předmět: Diplomová práce			
Název DP: OBCHVAT MĚSTA KOJETÍN – jižní část		Datum	01/2019
		Stupeň	DUR
Název SO: Napojení dosavadní II/367		Měřítko	1:50
Název přílohy: SO 103 – Vzorový příčný řez – S 7,5/50		Formát	3xA4
		Č. přílohy	C.3.3.3.1

VYTVOŘENO VE STUDENTSKÉ VERZI PRODUKTU AUTODESK
VYTVOŘENO VE STUDENTSKÉ VERZI PRODUKTU AUTODESK
VYTVOŘENO VE STUDENTSKÉ VERZI PRODUKTU AUTODESK

VYTVOŘENO VE STUDENTSKÉ VERZI PRODUKTU AUTODESK

SO 103 - NAPOJENÍ DOSAVADNÍ II/367
VZOROVÝ PŘÍČNÝ ŘEZ
1:50

KOMUNIKACE
kat. MO2k 7,5/7,5/30

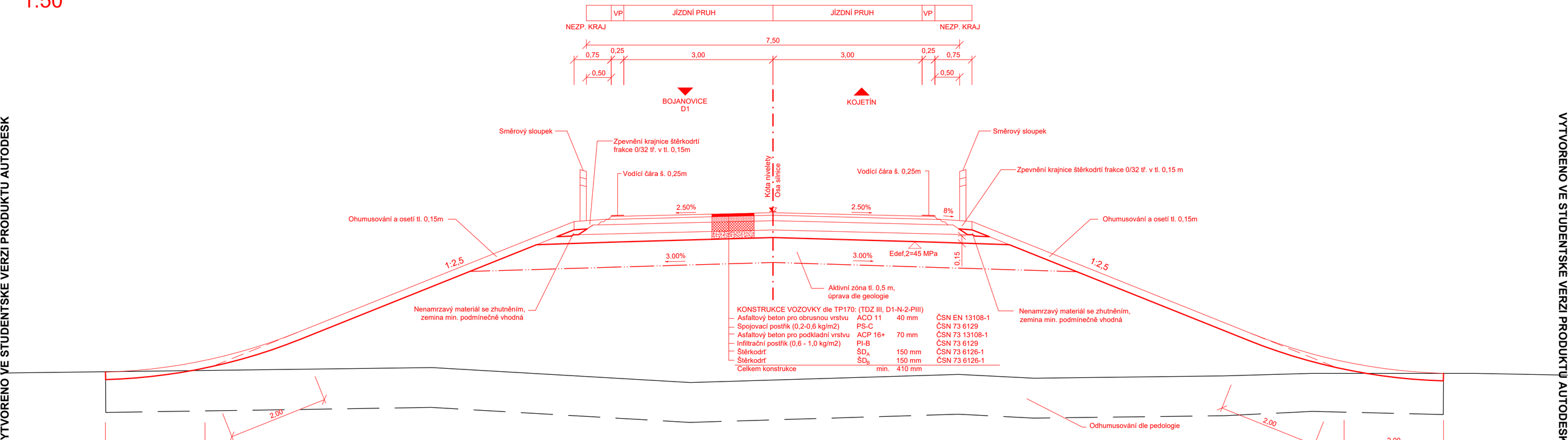

Výškový systém Bpv

Zpracovala: Bc. Ivana Březinová	Vedoucí DP: Ing. Petr Pánek, Ph.D.	Fakulta stavební ČVUT
Katedra: Katedra silničních staveb		
Předmět: Diplomová práce		
Název DP: OBCHVAT MĚSTA KOJETÍN – jižní část	Datum	01/2019
	Stupeň	DUR
Název SO: Napojení dosavadní II/367	Měřítko	1:50
Název přílohy: SO 103 – Vzorový příčný řez – MO2k 7,5/7,5/30	Formát	3xA4
	Č. přílohy	C.3.3.3.2

VYTVOŘENO VE STUDENTSKÉ VERZI PRODUKTU AUTODESK
VYTVOŘENO VE STUDENTSKÉ VERZI PRODUKTU AUTODESK
VYTVOŘENO VE STUDENTSKÉ VERZI PRODUKTU AUTODESK

VYTVOŘENO VE STUDENTSKÉ VERZI PRODUKTU AUTODESK

SO 103 - NAPOJENÍ DOSAVADNÍ II/367
VZOROVÝ PŘÍČNÝ ŘEZ
1:50

KOMUNIKACE
kat. P 4,5/30

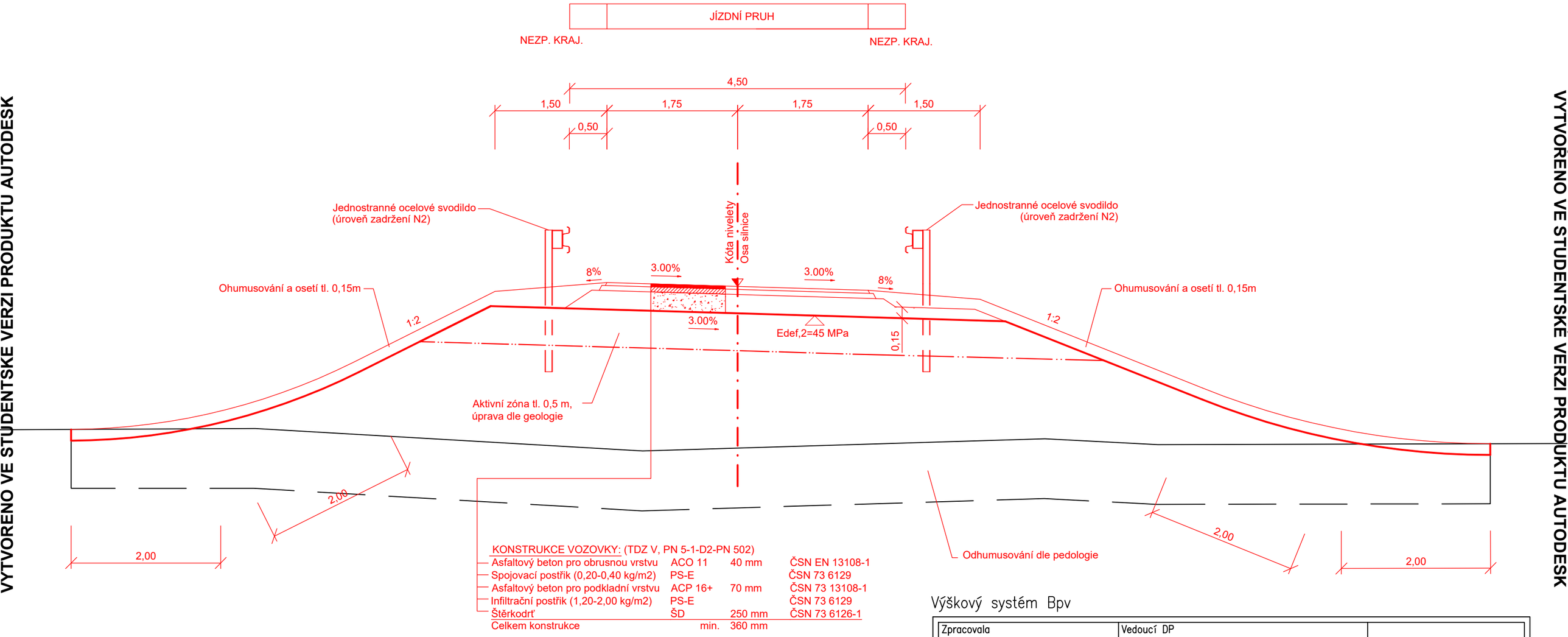

KONSTRUKCE VOZOVKY: (TDZ V, PN 5-1-D2-PN 502)

Asfaltový beton pro obrusnou vrstvu	ACO 11	40 mm	ČSN EN 13108-1
Spojovací postřik (0,20-0,40 kg/m2)	PS-E		ČSN 73 6129
Asfaltový beton pro podkladní vrstvu	ACP 16+	70 mm	ČSN 73 13108-1
Infiltrační postřik (1,20-2,00 kg/m2)	PS-E		ČSN 73 6129
Štěrkodrť	ŠD	250 mm	ČSN 73 6126-1
Celkem konstrukce		min. 360 mm	

Výškový systém Bpv

Zpracovala: Bc. Ivana Březinová	Vedoucí DP: Ing. Petr Pánek, Ph.D.	Fakulta stavební ČVUT	
Katedra: Katedra silničních staveb			
Předmět: Diplomová práce			
Název DP: OBCHVAT MĚSTA KOJETÍN – jižní část		Datum	01/2019
		Stupeň	DUR
Název SO: Napojení dosavadní II/367		Měřítko	1:50
		Formát	2xA4
Název přílohy: SO 103 – Vzorový příčný řez – P 4,5/30		Č. přílohy	C.3.3.3.3

VYTVOŘENO VE STUDENTSKÉ VERZI PRODUKTU AUTODESK

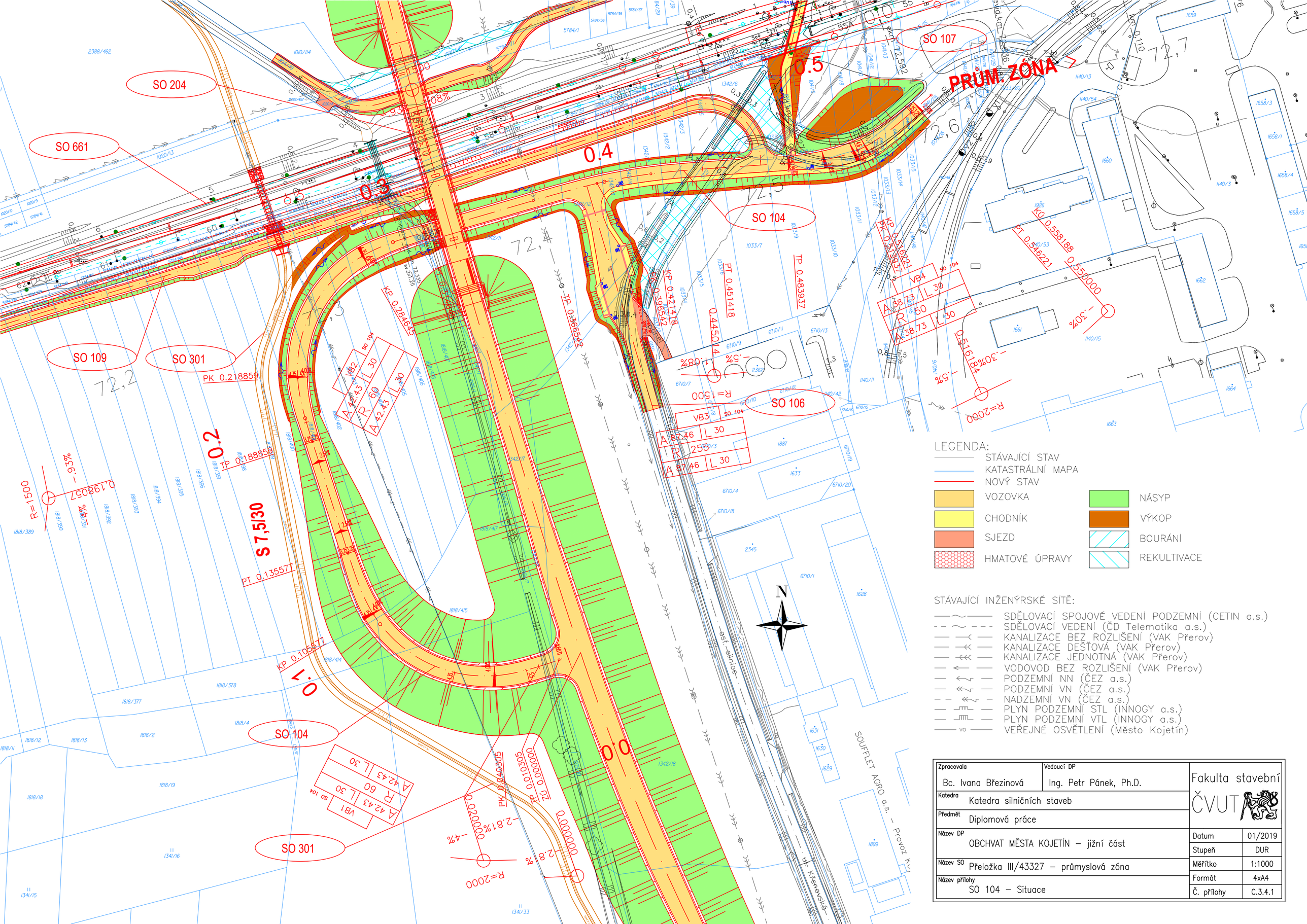

Zpracovala: Bc. Ivana Březinová	Vedoucí DP: Ing. Petr Pánek, Ph.D.	Fakulta stavební ČVUT
Katedra: Katedra silničních staveb		
Předmět: Diplomová práce		
Název DP: OBCHVAT MĚSTA KOJETÍN – jižní část	Datum	01/2019
	Stupeň	DUR
Název SO: Přeložka III/43327 – průmyslová zóna	Měřítko	1:1000
	Formát	4xA4
Název přílohy: SO 104 – Situace	Č. přílohy	C.3.4.1

VYTVOŘENO VE STUDENTSKÉ VERZI PRODUKTU AUTODESK

SO 104 - PŘELOŽKA III/43327 - směr prům. zóna
PODÉLNÝ PROFIL
M 1:1000/100

DRUH POVRCHU ÚZEMÍ: ORNÁ PŮDA, TRVALÝ TRAVNÍ POROST, VODNÍ PLOCHA
KATASTRÁLNÍ ÚZEMÍ: KOJETÍN
OKRES: PŘEROV
KRAJ: OLOMOUCKÝ

SKLONOVÉ POMĚRY:

BOJANOVICE
D1

PRŮMYSLOVÁ ZÓNA

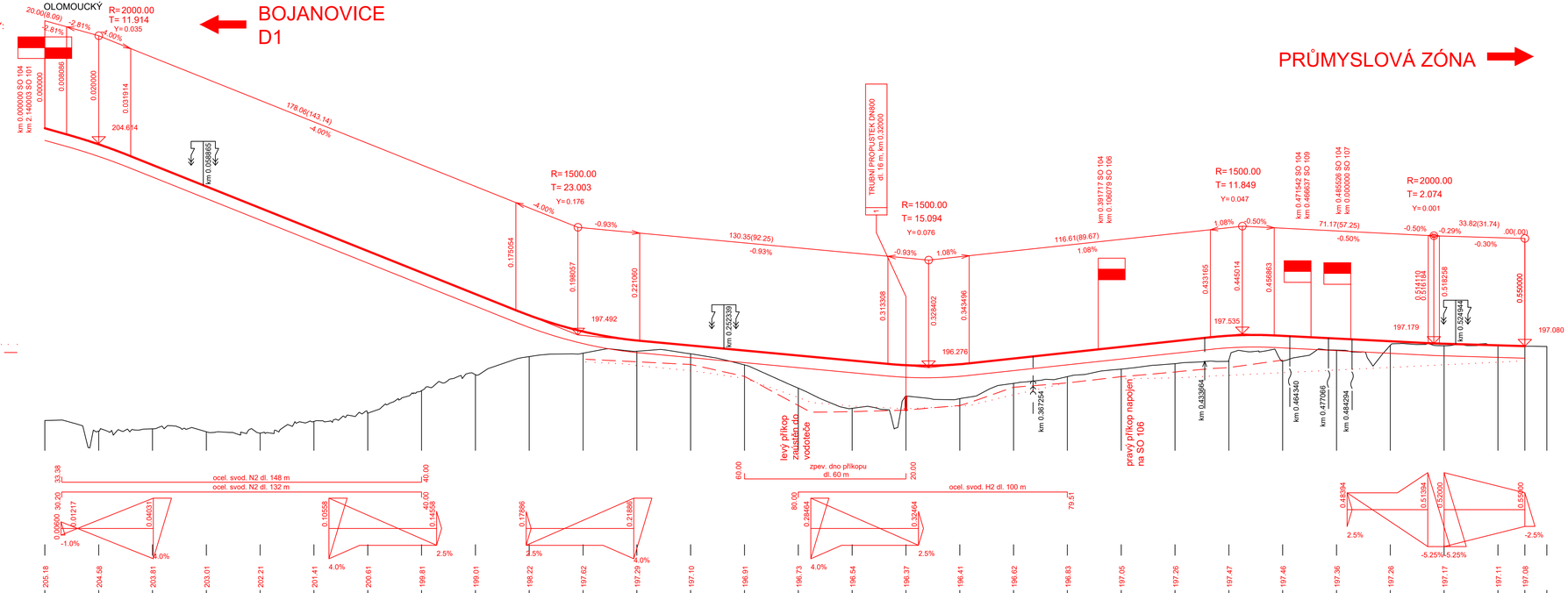

Legenda příkopů:
Příkop vpravo
Příkop vlevo

MĚŘÍTKA:
1: 1000., 1: 100.

KÓTY NIVELETY: 205.18 | 204.58 | 203.81 | 203.01 | 202.21 | 201.41 | 200.61 | 199.81 | 199.01 | 198.22 | 197.62 | 197.29 | 197.10 | 196.91 | 196.73 | 196.54 | 196.37 | 196.41 | 196.62 | 196.83 | 197.05 | 197.26 | 197.47 | 197.46 | 197.36 | 197.26 | 197.17 | 197.11 | 197.08

KÓTY TERÉNU: 194.31 | 193.92 | 194.00 | 193.89 | 193.84 | 194.28 | 194.59 | 195.42 | 196.01 | 196.69 | 196.81 | 196.89 | 196.79 | 196.38 | 195.51 | 194.77 | 195.22 | 195.12 | 195.69 | 195.94 | 196.22 | 196.43 | 196.56 | 196.53 | 196.93 | 197.11 | 197.09 | 197.10 | 197.08 | 197.07

SROVNÁVACÍ ROVINA: 185.5

STANIČENÍ: 0.0 | 20.00 | 40.00 | 60.00 | 80.00 | 0.1 | 20.00 | 40.00 | 60.00 | 80.00 | 0.2 | 20.00 | 40.00 | 60.00 | 80.00 | 0.3 | 20.00 | 40.00 | 60.00 | 80.00 | 0.4 | 20.00 | 40.00 | 60.00 | 80.00 | 0.5 | 20.00 | 40.00 | 50.00 | 58.19

SMĚROVÉ POMĚRY:
P= 10.30 | L= 30.00 | R=60.00 L= 65.27 | L= 30.00 | P= 53.28 | L= 30.00 | R=60.00 L= 65.79 | L= 30.00 | P= 51.90 | L= 30.00 | R=255.00 | L= 30.00 | P= 32.52 | L= 30.00 | R=55.00 | L= 30.00 | P= 11.97
10.30 | 40.30 | 105.58 | 135.58 | 188.86 | 218.86 | 284.64 | 314.64 | 366.54 | 396.54 | 421.42 | 451.42 | 483.94 | 513.94 | 529.22 | 559.22 | 571.19 | 588.19

STÁVAJÍCÍ INŽENÝRSKÉ SÍTĚ:
- SDĚLOVACÍ SPOJOVÉ VEDENÍ PODZEMNÍ (CETIN a.s.)
- SDĚLOVACÍ VEDENÍ (ČD Telematika a.s.)
- KANALIZACE BEZ ROZLIŠENÍ (VAK Přerov)
- KANALIZACE DEŠŤOVÁ (VAK Přerov)
- KANALIZACE JEDNOTNÁ (VAK Přerov)
- VODOVOD BEZ ROZLIŠENÍ (VAK Přerov)
- PODZEMNÍ NN (ČEZ a.s.)
- PODZEMNÍ VN (ČEZ a.s.)
- NADZEMNÍ VN (ČEZ a.s.)
- PLYN PODZEMNÍ STL (INNOGY a.s.)
- PLYN PODZEMNÍ VTL (INNOGY a.s.)
- VO VEŘEJNÉ OSVĚTLENÍ (Město Kojetín)

Výškový systém Bpv

Zpracovala: Bc. Ivana Březinová	Vedoucí DP: Ing. Petr Pánek, Ph.D.	Fakulta stavební ČVUT
Katedra: Katedra silničních staveb		
Předmět: Diplomová práce		
Název DP: OBCHVAT MĚSTA KOJETÍN – jižní část	Datum: 01/2019	
	Stupeň: DUR	
Název SO: Přeložka III/43327 – směr prům. zóna	Měřítko: 1:1000/100	
Název přílohy: SO 104 – Podélný profil	Formát: 4xA4	
	Č. přílohy: C.3.4.2	

VYTVOŘENO VE STUDENTSKÉ VERZI PRODUKTU AUTODESK
VYTVOŘENO VE STUDENTSKÉ VERZI PRODUKTU AUTODESK

VYTVOŘENO VE STUDENTSKÉ VERZI PRODUKTU AUTODESK

SO 104 - PŘELOŽKA III/43327 - směr prům. zóna
VZOROVÝ PŘÍČNÝ ŘEZ
1:50

KOMUNIKACE
kat. S 7,5/30
v násypu

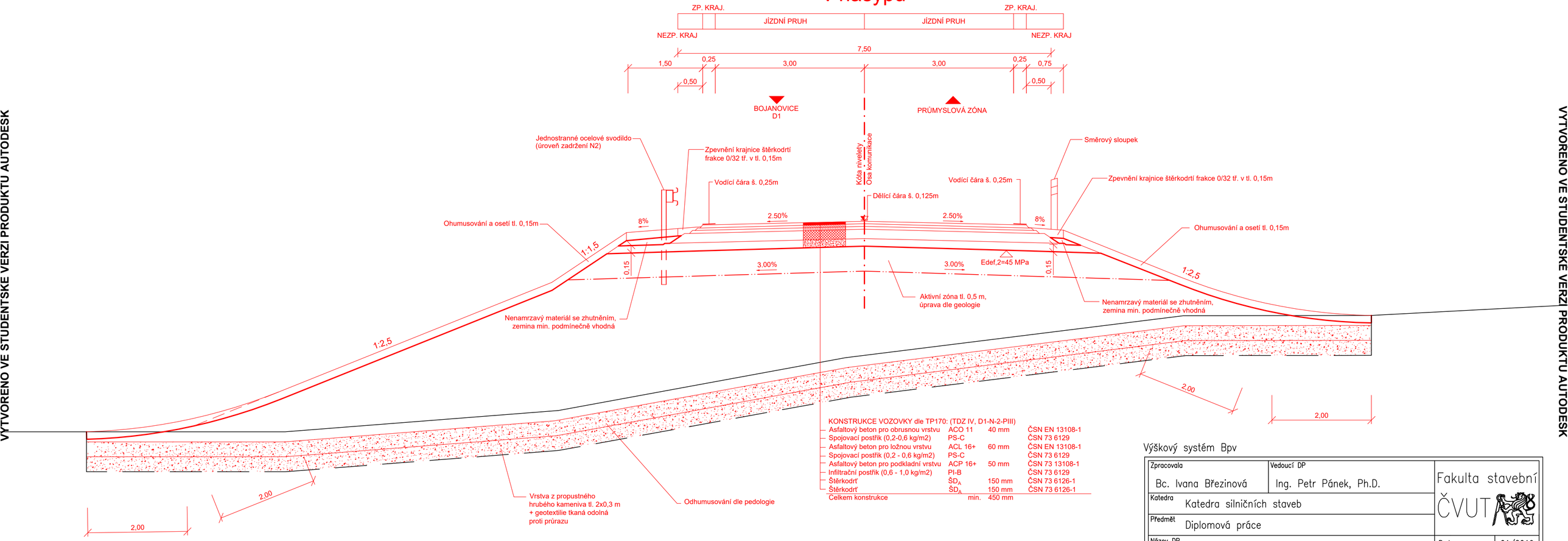

KONSTRUKCE VOZOVKY dle TP170: (TDZ IV, D1-N-2-PIII)

Asfaltový beton pro obrusnou vrstvu	ACO 11	40 mm	ČSN EN 13108-1
Spojovací postřik (0,2-0,6 kg/m2)	PS-C		ČSN 73 6129
Asfaltový beton pro ložnou vrstvu	ACL 16+	60 mm	ČSN EN 13108-1
Spojovací postřik (0,2 - 0,6 kg/m2)	PS-C		ČSN 73 6129
Asfaltový beton pro podkladní vrstvu	ACP 16+	50 mm	ČSN 73 13108-1
Infiltrační postřik (0,6 - 1,0 kg/m2)	PI-B		ČSN 73 6129
Štěrkodrť	$ŠD_A$	150 mm	ČSN 73 6126-1
Štěrkodrť	$ŠD_A$	150 mm	ČSN 73 6126-1
Celkem konstrukce		min. 450 mm	

Výškový systém Bpv

Zpracovala: Bc. Ivana Březinová	Vedoucí DP: Ing. Petr Pánek, Ph.D.	Fakulta stavební ČVUT
Katedra: Katedra silničních staveb		
Předmět: Diplomová práce		
Název DP: OBCHVAT MĚSTA KOJETÍN – jižní část	Datum	01/2019
	Stupeň	DUR
Název SO: Přeložka III/43327 – směr prům. zóna	Měřítko	1:50
Název přílohy: SO 104 – Vzorový příčný řez – S 7,5/30	Formát	3xA4
	Č. přílohy	C.3.4.3.1

VYTVOŘENO VE STUDENTSKÉ VERZI PRODUKTU AUTODESK
VYTVOŘENO VE STUDENTSKÉ VERZI PRODUKTU AUTODESK
VYTVOŘENO VE STUDENTSKÉ VERZI PRODUKTU AUTODESK

VYTVOŘENO VE STUDENTSKÉ VERZI PRODUKTU AUTODESK

SO 104 - PŘELOŽKA III/43327 - směr prům. zóna

VZOROVÝ PŘÍČNÝ ŘEZ

1:50

KOMUNIKACE
kat. S 7,5/30
s příkopem

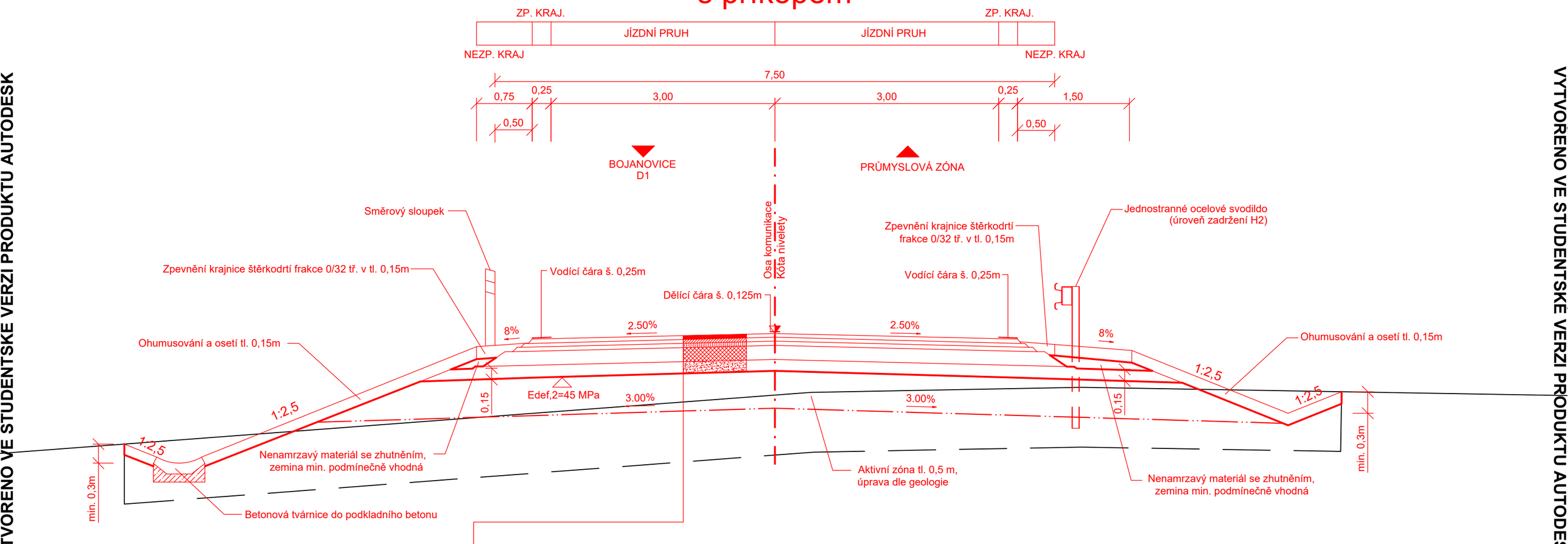

KONSTRUKCE VOZOVKY dle TP170: (TDZ IV, D1-N-2-PIII)

Asfaltový beton pro obrusnou vrstvu	ACO 11	40 mm	ČSN EN 13108-1
Spojovací postřik (0,2-0,6 kg/m2)	PS-C		ČSN 73 6129
Asfaltový beton pro ložnou vrstvu	ACL 16+	60 mm	ČSN EN 13108-1
Spojovací postřik (0,2 - 0,6 kg/m2)	PS-C		ČSN 73 6129
Asfaltový beton pro podkladní vrstvu	ACP 16+	50 mm	ČSN 73 13108-1
Infiltrační postřik (0,6 - 1,0 kg/m2)	PI-B		ČSN 73 6129
Štěrkodrť	$Š D_A$	150 mm	ČSN 73 6126-1
Štěrkodrť	$Š D_A$	150 mm	ČSN 73 6126-1
Celkem konstrukce		min. 450 mm	

Výškový systém Bpv

Zpracovala: Bc. Ivana Březinová	Vedoucí DP: Ing. Petr Pánek, Ph.D.	Fakulta stavební ČVUT	
Katedra: Katedra silničních staveb			
Předmět: Diplomová práce			
Název DP: OBCHVAT MĚSTA KOJETÍN – jižní část		Datum	01/2019
		Stupeň	DUR
Název SO: Přeložka III/43327 – směr prům. zóna		Měřítko	1:50
		Formát	2xA4
Název přílohy: SO 104 – Vzorový příčný řez – s příkopem		Č. přílohy	C.3.4.3.2

VYTVOŘENO VE STUDENTSKÉ VERZI PRODUKTU AUTODESK

VYTVOŘENO VE STUDENTSKÉ VERZI PRODUKTU AUTODESK

VYTVOŘENO VE STUDENTSKÉ VERZI PRODUKTU AUTODESK

SO 104 - PŘELOŽKA III/43327 - směr prům. zóna

VZOROVÝ PŘÍČNÝ ŘEZ

1:50

S 7,5/30

s chodníkem

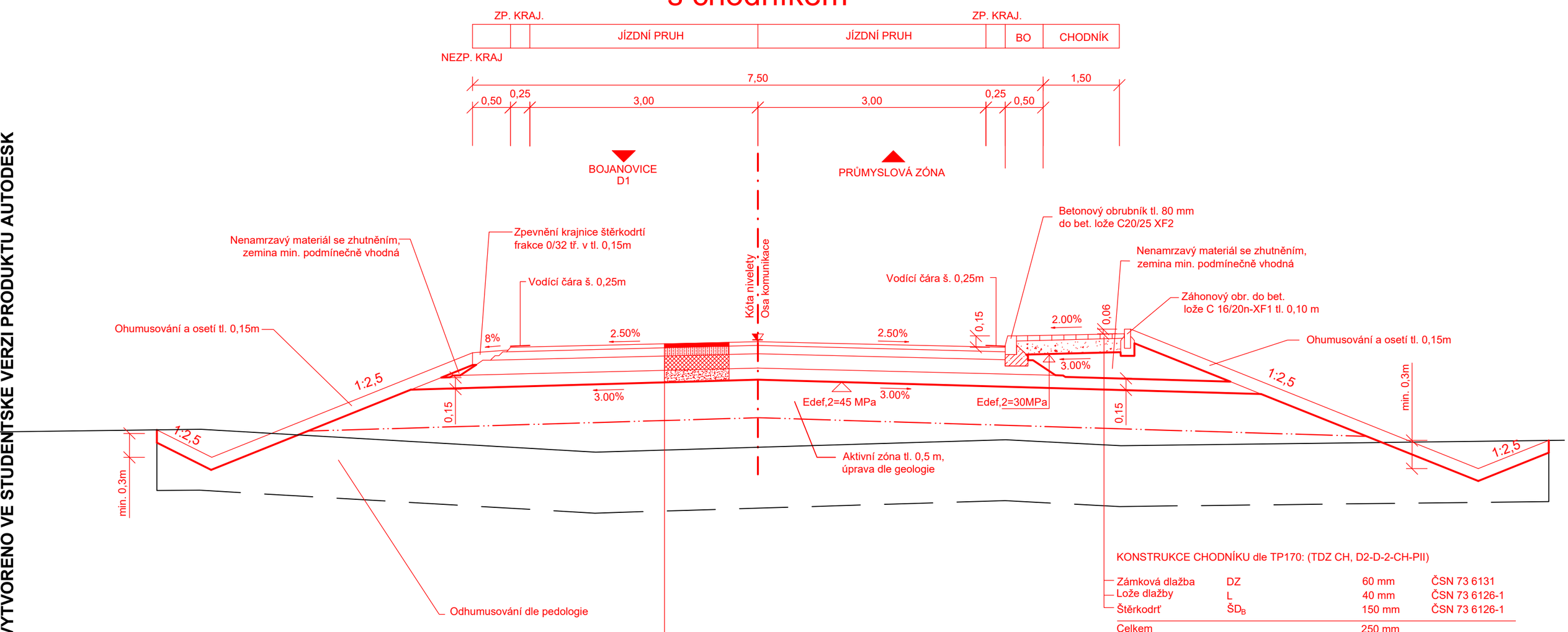

KONSTRUKCE CHODNÍKU dle TP170: (TDZ CH, D2-D-2-CH-PII)

Zámková dlažba	DZ	60 mm	ČSN 73 6131
Lože dlažby	L	40 mm	ČSN 73 6126-1
Štěrkodrť	$ŠD_B$	150 mm	ČSN 73 6126-1
Celkem		250 mm	

KONSTRUKCE VOZOVKY dle TP170: (TDZ IV, D1-N-2-PIII)

Asfaltový beton pro obrusnou vrstvu	ACO 11	40 mm	ČSN EN 13108-1
Spojovací postřik (0,2 - 0,6 kg/m2)	PS-C		ČSN 73 6129
Asfaltový beton pro ložní vrstvy	ACL 16+	60 mm	ČSN EN 13108-1
Spojovací postřik (0,2 - 0,6 kg/m2)	PS-C		ČSN 736129
Asfaltový beton pro podkladní vrstvu	ACP 16+	50 mm	ČSN 73 13108-1
Infiltrační postřik (0,6 - 1,0 kg/m2)	PI-B		ČSN 73 6129
Štěrkodrť	$ŠD_A$	150 mm	ČSN 73 6126-1
Štěrkodrť	$ŠD_A$	150 mm	ČSN 73 6126-1
Celkem konstrukce		min. 450mm	

Výškový systém Bpv

Zpracovala: Bc. Ivana Březinová	Vedoucí DP: Ing. Petr Pánek, Ph.D.	Fakulta stavební ČVUT	
Katedra: Katedra silničních staveb			
Předmět: Diplomová práce			
Název DP: OBCHVAT MĚSTA KOJETÍN – jižní část		Datum	01/2019
		Stupeň	DUR
Název SO: Přeložka III/43327 – směr prům. zóna		Měřítko	1:50
		Formát	2xA4
Název přílohy: SO 104 – Vzorový příčný řez – s chodníkem		Č. přílohy	C.3.4.3.3

VYTVOŘENO VE STUDENTSKÉ VERZI PRODUKTU AUTODESK

VYTVOŘENO VE STUDENTSKÉ VERZI PRODUKTU AUTODESK

SO 105 - PŘELOŽKA III/43327 - od Popůvek
SITUACE
M 1:1000

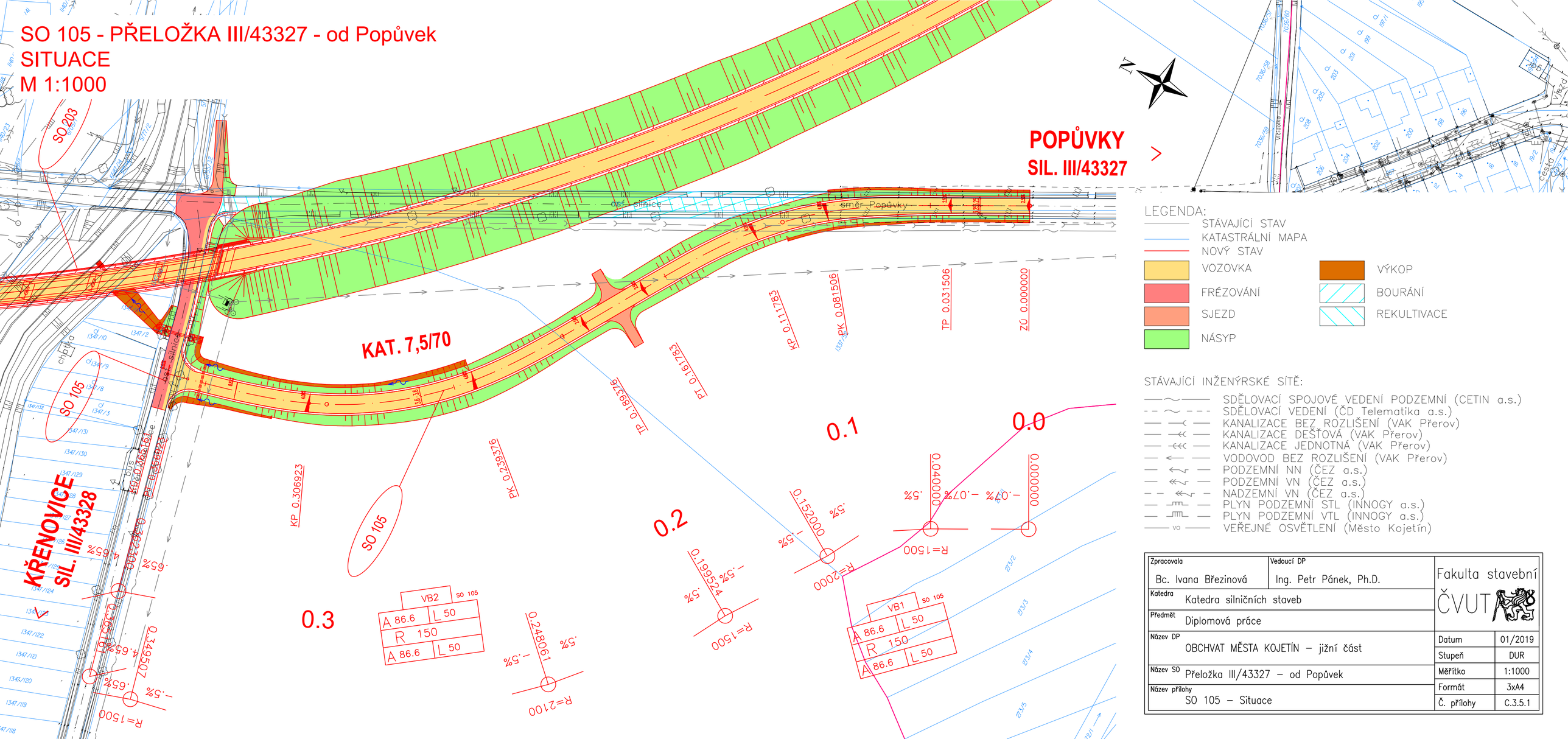

LEGENDA:

- STÁVAJÍCÍ STAV
- KATASTRÁLNÍ MAPA
- NOVÝ STAV
- VOZOVKA
- FRÉZOVÁNÍ
- SJEZD
- NÁSYP
- VÝKOP
- BOURÁNÍ
- REKULTIVACE

STÁVAJÍCÍ INŽENÝRSKÉ SÍTĚ:

- SDĚLOVACÍ SPOJOVÉ VEDENÍ PODZEMNÍ (CETIN a.s.)
- SDĚLOVACÍ VEDENÍ (ČD Telematika a.s.)
- KANALIZACE BEZ ROZLIŠENÍ (VAK Přerov)
- KANALIZACE DEŠŤOVÁ (VAK Přerov)
- KANALIZACE JEDNOTNÁ (VAK Přerov)
- VODOVOD BEZ ROZLIŠENÍ (VAK Přerov)
- PODZEMNÍ NN (ČEZ a.s.)
- PODZEMNÍ VN (ČEZ a.s.)
- NADZEMNÍ VN (ČEZ a.s.)
- PLYN PODZEMNÍ STL (INNOGY a.s.)
- PLYN PODZEMNÍ VTL (INNOGY a.s.)
- VO VEŘEJNÉ OSVĚTLENÍ (Město Kojetín)

Zpracovala: Bc. Ivana Březinová	Vedoucí DP: Ing. Petr Pánek, Ph.D.	Fakulta stavební ČVUT
Katedra: Katedra silničních staveb		
Předmět: Diplomová práce		
Název DP: OBCHVAT MĚSTA KOJETÍN – jižní část	Datum	01/2019
	Stupeň	DUR
Název SO: Přeložka III/43327 – od Popůvek	Měřítko	1:1000
Název přílohy: SO 105 – Situace	Formát	3xA4
	Č. přílohy	C.3.5.1

VYTVOŘENO VE STUDENTSKÉ VERZI PRODUKTU AUTODESK

DRUH POVRCHU ÚZEMÍ	ORNÁ PŮDA, TRVALÝ TRAVNÍ POROST, OSTATNÍ PLOCHA
KATASTRÁLNÍ ÚZEMÍ	KOJETÍN
OKRES:	PŘEROV
KRAJ:	OLOMOUCKÝ

SO 105 - PŘELOŽKA III/43327 – od Popůvek
PODÉLNÝ PROFIL
M 1:1000/100

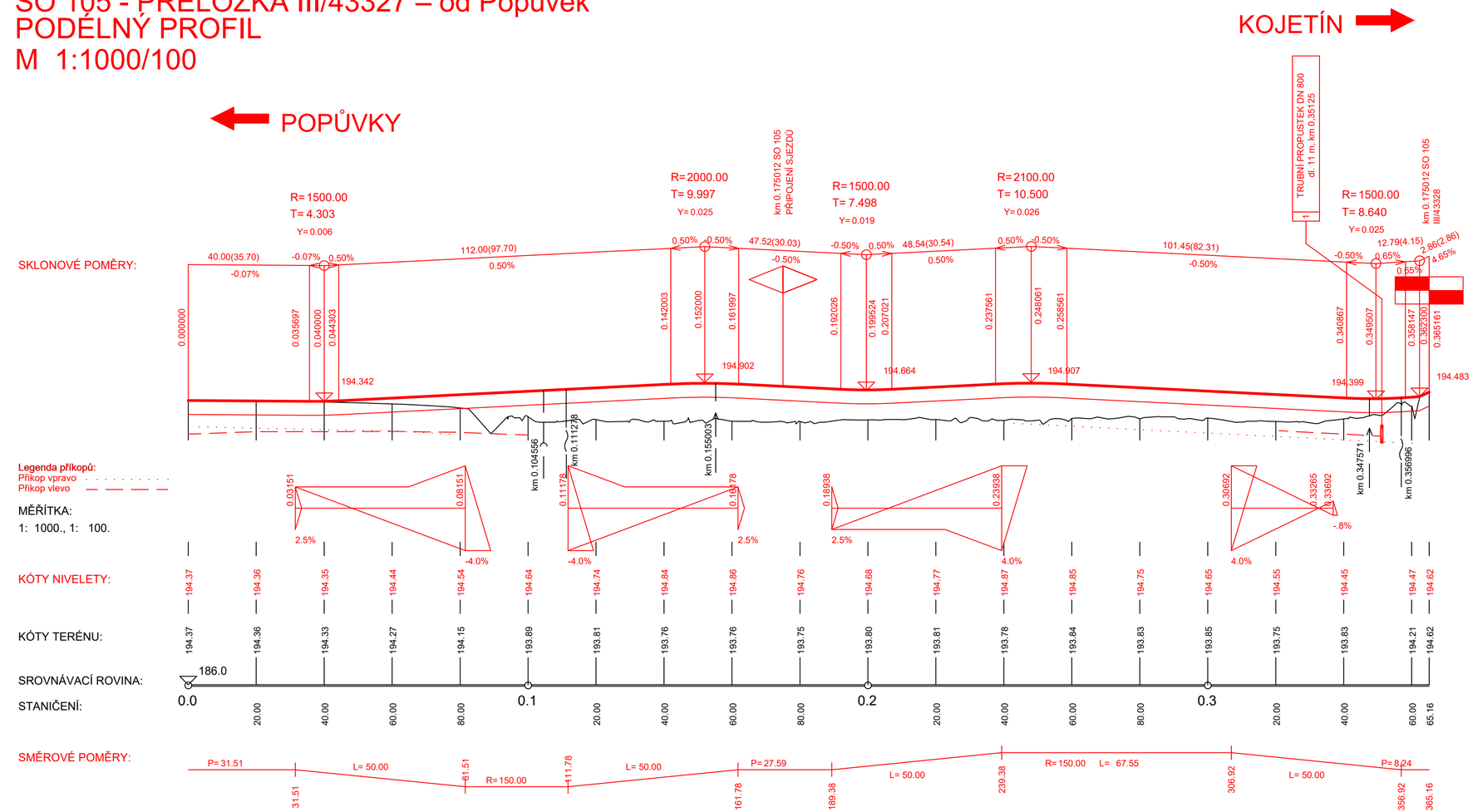

STÁVAJÍCÍ INŽENÝRSKÉ SÍTĚ:

- SDĚLOVACÍ SPOJOVÉ VEDENÍ PODZEMNÍ (CETIN a.s.)
- SDĚLOVACÍ VEDENÍ (ČD Telematika a.s.)
- KANALIZACE BEZ ROZLIŠENÍ (VAK Přerov)
- KANALIZACE DEŠŤOVÁ (VAK Přerov)
- KANALIZACE JEDNOTNÁ (VAK Přerov)
- VODOVOD BEZ ROZLIŠENÍ (VAK Přerov)
- PODZEMNÍ NN (ČEZ a.s.)
- PODZEMNÍ VN (ČEZ a.s.)
- NADZEMNÍ VN (ČEZ a.s.)
- PLYN PODZEMNÍ STL (INNOGY a.s.)
- PLYN PODZEMNÍ VTL (INNOGY a.s.)
- vo VEŘEJNÉ OSVĚTLENÍ (Město Kojetín)

Výškový systém Bpv

Zpracovala: Bc. Ivana Březinová	Vedoucí DP: Ing. Petr Pánek, Ph.D.	Fakulta stavební ČVUT	
Katedra: Katedra silničních staveb			
Předmět: Diplomová práce			
Název DP: OBCHVAT MĚSTA KOJETÍN – jižní část		Datum	01/2019
		Stupeň	DUR
Název SO: Přeložka III/43327 – od Popůvek		Měřítko	1:1000/100
Název přílohy: SO 105 – Podélný profil		Formát	3xA4
		Č. přílohy	C.3.5.2

VYTVOŘENO VE STUDENTSKÉ VERZI PRODUKTU AUTODESK
VYTVOŘENO VE STUDENTSKÉ VERZI PRODUKTU AUTODESK
VYTVOŘENO VE STUDENTSKÉ VERZI PRODUKTU AUTODESK

VYTVOŘENO VE STUDENTSKÉ VERZI PRODUKTU AUTODESK

SO 105 - PŘELOŽKA III/43327 - od Popůvek
VZOROVÝ PŘÍČNÝ ŘEZ
1:50

KOMUNIKACE
kat. S 7,5/70

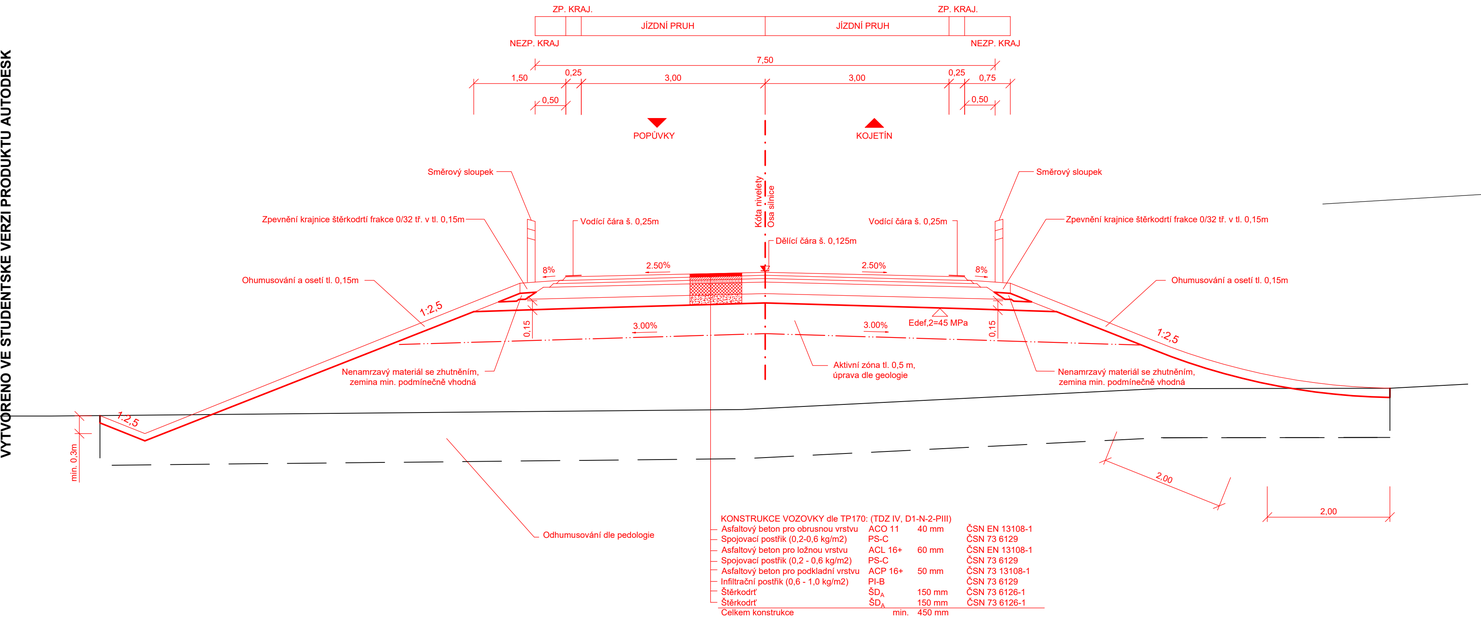

KONSTRUKCE VOZOVKY dle TP170: (TDZ IV, D1-N-2-PIII)

Asfaltový beton pro obrusnou vrstvu	ACO 11	40 mm	ČSN EN 13108-1
Spojovací postřik (0,2-0,6 kg/m2)	PS-C		ČSN 73 6129
Asfaltový beton pro ložnou vrstvu	ACL 16+	60 mm	ČSN EN 13108-1
Spojovací postřik (0,2 - 0,6 kg/m2)	PS-C		ČSN 73 6129
Asfaltový beton pro podkladní vrstvu	ACP 16+	50 mm	ČSN 73 13108-1
Infiltrační postřik (0,6 - 1,0 kg/m2)	PI-B		ČSN 73 6129
Štěrkodrť	$ŠD_A$	150 mm	ČSN 73 6126-1
Štěrkodrť	$ŠD_A$	150 mm	ČSN 73 6126-1
Celkem konstrukce		min. 450 mm	

KOMUNIKACE
kat. S 7,5/70
frézování

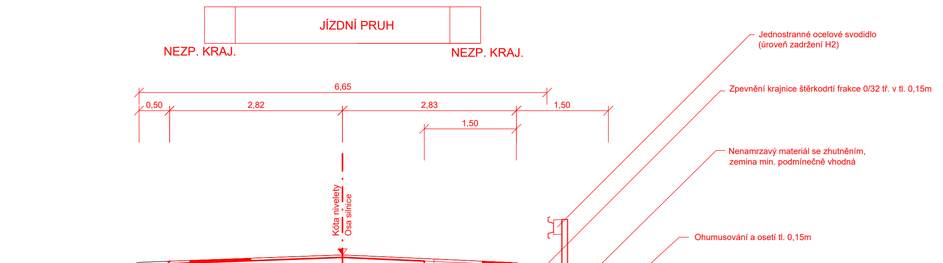

KONSTRUKCE VOZOVKY dle TP170: (TDZ IV D1-N-2-PIII)

Asfaltový beton pro obrusnou vrstvu	ACO 11	40 mm	ČSN EN 13108-1
Spojovací postřik (0,2-0,6 kg/m2)	PS-C		ČSN 73 6129
Asfaltový beton pro ložnou vrstvu	ACL 16+	60 mm	ČSN EN 13108-1
Spojovací postřik (0,2 - 0,6 kg/m2)	PS-C		ČSN 73 6129
Asfaltový beton pro podkladní vrstvu	ACP 16+	50 mm	ČSN 73 13108-1
Infiltrační postřik (0,6 - 1,0 kg/m2)	PI-B		ČSN 73 6129
Štěrkodrť	$ŠD_A$	150 mm	ČSN 73 6126-1
Štěrkodrť	$ŠD_A$	150 mm	ČSN 73 6126-1
Celkem konstrukce		min. 450 mm	

Výškový systém Bpv

Zpracovala: Bc. Ivana Březinová	Vedoucí DP: Ing. Petr Pánek, Ph.D.	Fakulta stavební ČVUT	
Katedra: Katedra silničních staveb			
Předmět: Diplomová práce			
Název DP: OBCHVAT MĚSTA KOJETÍN – jižní část		Datum	01/2019
		Stupeň	DUR
Název SO: Přeložka III/43327 – od Popůvek		Měřítko	1:50
Název přílohy: SO 105 – Vzorový příčný řez		Formát	4xA4
		Č. přílohy	C.3.5.3

VYTVOŘENO VE STUDENTSKÉ VERZI PRODUKTU AUTODESK
VYTVOŘENO VE STUDENTSKÉ VERZI PRODUKTU AUTODESK
VYTVOŘENO VE STUDENTSKÉ VERZI PRODUKTU AUTODESK

SO 106 - PŘELOŽKA III/43327 - autobusová zastávka
SITUACE
M 1:1000

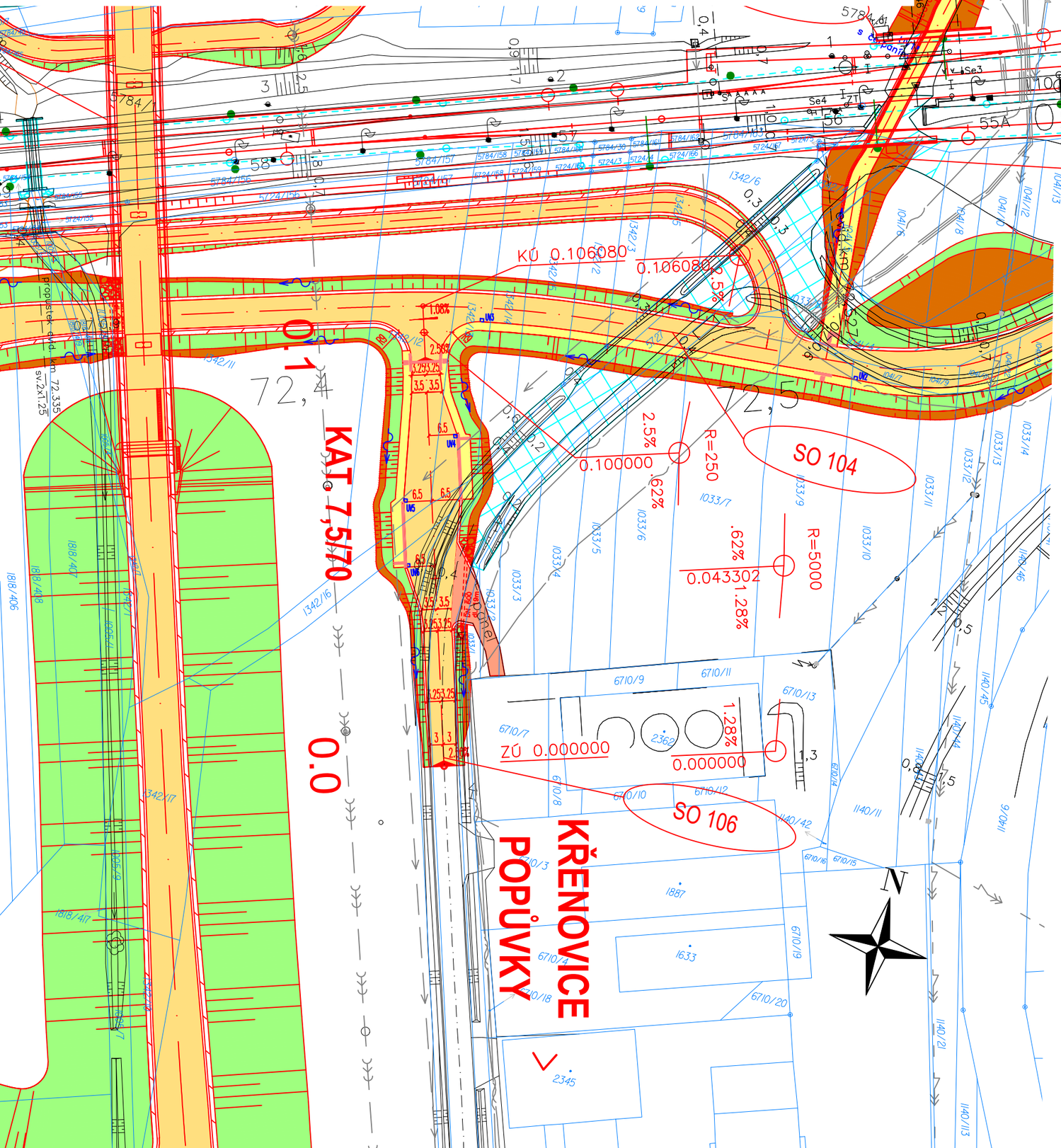

LEGENDA:

- STÁVAJÍCÍ STAV
- KATASTRÁLNÍ MAPA
- NOVÝ STAV
- VOZOVKA
- CHODNÍK
- SJEZD
- HMATOVÉ ÚPRAVY
- NÁSYP
- VÝKOP
- BOURÁNÍ
- REKULTIVACE

STÁVAJÍCÍ INŽENÝRSKÉ SÍTĚ:

- SDĚLOVACÍ SPOJOVÉ VEDENÍ PODZEMNÍ (CETIN a.s.)
- SDĚLOVACÍ VEDENÍ (ČD Telematika a.s.)
- KANALIZACE BEZ ROZLIŠENÍ (VAK Přerov)
- KANALIZACE DEŠŤOVÁ (VAK Přerov)
- KANALIZACE JEDNOTNÁ (VAK Přerov)
- VODOVOD BEZ ROZLIŠENÍ (VAK Přerov)
- PODZEMNÍ NN (ČEZ a.s.)
- PODZEMNÍ VN (ČEZ a.s.)
- NADZEMNÍ VN (ČEZ a.s.)
- PLYN PODZEMNÍ STL (INNOGY a.s.)
- PLYN PODZEMNÍ VTL (INNOGY a.s.)
- VO VEŘEJNÉ OSVĚTLENÍ (Město Kojetín)

Zpracovala: Bc. Ivana Březinová	Vedoucí DP: Ing. Petr Pánek, Ph.D.	Fakulta stavební ČVUT	
Katedra: Katedra silničních staveb			
Předmět: Diplomová práce			
Název DP: OBCHVAT MĚSTA KOJETÍN – jižní část		Datum	01/2019
		Stupeň	DUR
Název SO: Přeložka III/43327 – autobusová zastávka		Měřítko	1:1000
		Formát	2xA4
Název přílohy: SO 106 – Situace		Č. přílohy	C.3.6.1

DRUH POVRCHU ÚZEMÍ	ORNÁ PŮDA, TRVALÝ TRAVNÍ POROST
KATASTRÁLNÍ ÚZEMÍ	KOJETÍN
OKRES:	PŘEROV
KRAJ:	OLOMOUCKÝ

SO 106 - PŘELOŽKA III/43327 - autobusová zastávka
PODÉLNÝ PROFIL
M 1:1000/100

KOJETÍN

POPŮVKY

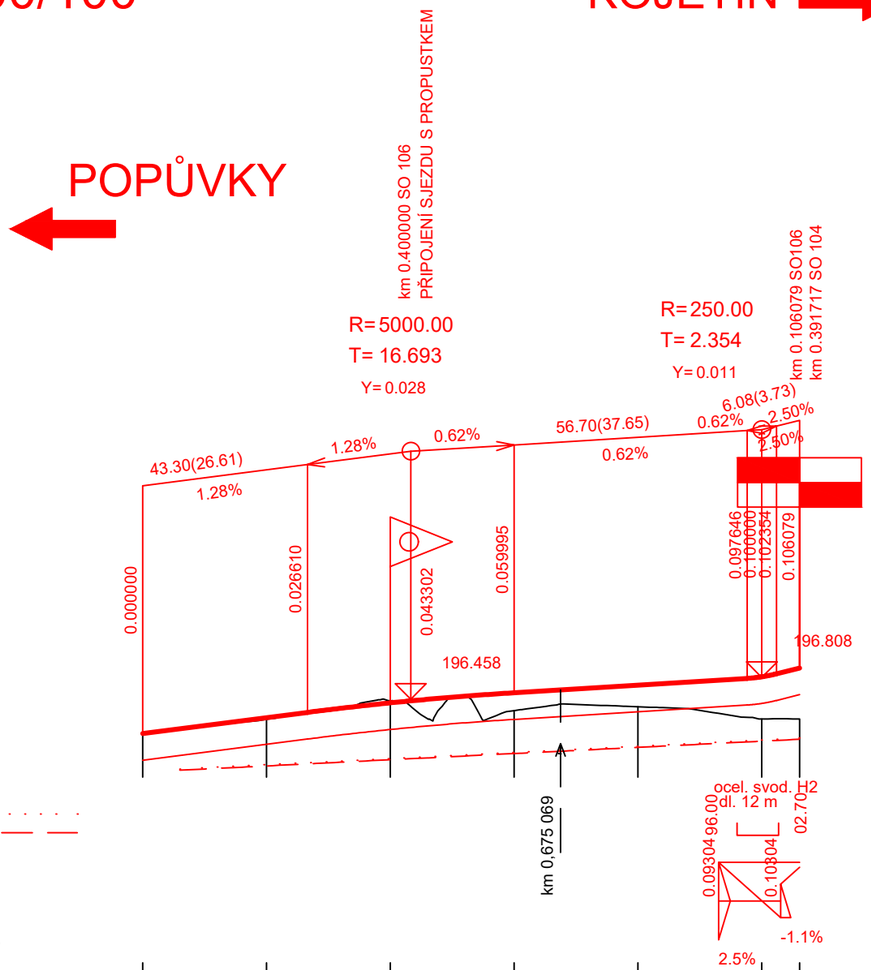

Legenda příkopů:
Příkop vpravo . . . . . .
Příkop vlevo — — —

MĚŘÍTKA:
1: 1000., 1: 100.

KÓTY NIVELETY: 195.90 196.16 196.40 196.56 196.68 196.82 196.96

KÓTY TERÉNU: 195.90 196.13 196.43 196.27 196.34 196.14 196.14

SROVNÁVACÍ ROVINA: 188.0

STANIČENÍ: 0.0 20.00 40.00 60.00 80.00 0.1

SMĚROVÉ POMĚRY: P= 106.08 (00.00 – 106.08)

STÁVAJÍCÍ INŽENÝRSKÉ SÍTĚ:

- SDĚLOVACÍ SPOJOVÉ VEDENÍ PODZEMNÍ (CETIN a.s.)
- SDĚLOVACÍ VEDENÍ (ČD Telematika a.s.)
- KANALIZACE BEZ ROZLIŠENÍ (VAK Přerov)
- KANALIZACE DEŠŤOVÁ (VAK Přerov)
- KANALIZACE JEDNOTNÁ (VAK Přerov)
- VODOVOD BEZ ROZLIŠENÍ (VAK Přerov)
- PODZEMNÍ NN (ČEZ a.s.)
- PODZEMNÍ VN (ČEZ a.s.)
- NADZEMNÍ VN (ČEZ a.s.)
- PLYN PODZEMNÍ STL (INNOGY a.s.)
- PLYN PODZEMNÍ VTL (INNOGY a.s.)
- vo VEŘEJNÉ OSVĚTLENÍ (Město Kojetín)

Výškový systém Bpv

Zpracovala: Bc. Ivana Březinová	Vedoucí DP: Ing. Petr Pánek, Ph.D.	Fakulta stavební ČVUT	
Katedra: Katedra silničních staveb			
Předmět: Diplomová práce			
Název DP: OBCHVAT MĚSTA KOJETÍN – jižní část		Datum	01/2019
		Stupeň	DUR
Název SO: Přeložka III/43327 – autobusová zastávka		Měřítko	1:1000/100
		Formát	2xA4
Název přílohy: SO 106 – Podélný profil		Č. přílohy	C.3.6.2

VYTVOŘENO VE STUDENTSKÉ VERZI PRODUKTU AUTODESK

SO 106 - PŘELOŽKA III/43327 - autobusová zastávka

VZOROVÝ PŘÍČNÝ ŘEZ

1:50

KOMUNIKACE
kat. S 7,5/70
s autobusovou zastávkou

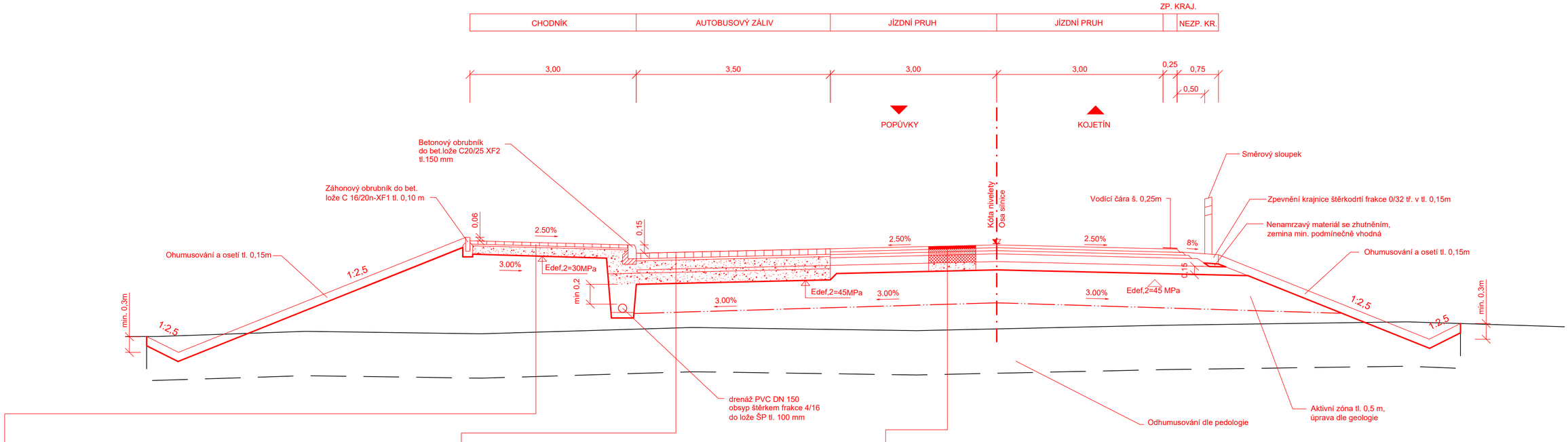

KONSTRUKCE CHODNÍKU dle TP170: (TDZ CH, D2-D-1-CH-PIII)

Zámková dlažba	DZ	60 mm	ČSN 73 6131
Lože dlažby	L	40 mm	ČSN 73 6126-1
Štěrkodrť	$ŠD_B$	150 mm	ČSN 73 6126-1
Celkem		250 mm	

KONSTRUKCE AUTOBUSOVÉHO ZÁLIVU dle TP170: (TDZ IV, D1-D-3-IV-PII)

Žulová dlažba	DL	100 mm	ČSN 73 6131
Ložní vrstva	L	40 mm	ČSN 73 6126-1
Mechanicky zpevněné kamenivo	MZK	220 mm	ČSN 73 6126-1
Štěrkodrť	$ŠD_B$	200 mm	ČSN 73 6126-1
Celkem		560 mm	

KONSTRUKCE VOZOVKY dle TP170: (TDZ IV, D1-N-2-PIII)

Asfaltový beton pro obrusnou vrstvu	ACO 11		40 mm	ČSN EN 13108-1
Spojovací postřik (0,2-0,6 kg/m2)	PS-C			ČSN 73 6129
Asfaltový beton pro ložnou vrstvu	ACL 16+		60 mm	ČSN EN 13108-1
Spojovací postřik (0,2 - 0,6 kg/m2)	PS-C			ČSN 73 6129
Asfaltový beton pro podkladní vrstvu	ACP 22+		50 mm	ČSN 73 13108-1
Infiltrační postřik (0,6 - 1,0 kg/m2)	PI-B			ČSN 73 6129
Štěrkodrť	$ŠD_A$		150 mm	ČSN 73 6126-1
Štěrkodrť	$ŠD_A$	min.	150 mm	ČSN 73 6126-1
Celkem konstrukce		min.	450 mm	

Výškový systém Bpv

Zpracovala: Bc. Ivana Březinová	Vedoucí DP: Ing. Petr Pánek, Ph.D.	Fakulta stavební ČVUT	
Katedra: Katedra silničních staveb			
Předmět: Diplomová práce			
Název DP: OBCHVAT MĚSTA KOJETÍN – jižní část		Datum	01/2019
		Stupeň	DUR
Název SO: Přeložka III/43327 – autobusová zastávka		Měřítko	1:50
Název přílohy: SO 106 – Vzorový příčný řez		Formát	3xA4
		Č. přílohy	C.3.6.3

VYTVOŘENO VE STUDENTSKÉ VERZI PRODUKTU AUTODESK
VYTVOŘENO VE STUDENTSKÉ VERZI PRODUKTU AUTODESK
VYTVOŘENO VE STUDENTSKÉ VERZI PRODUKTU AUTODESK

SO 107 - STEZKA PRO CHODCE A CYKLISTY
SITUACE
M 1:1000

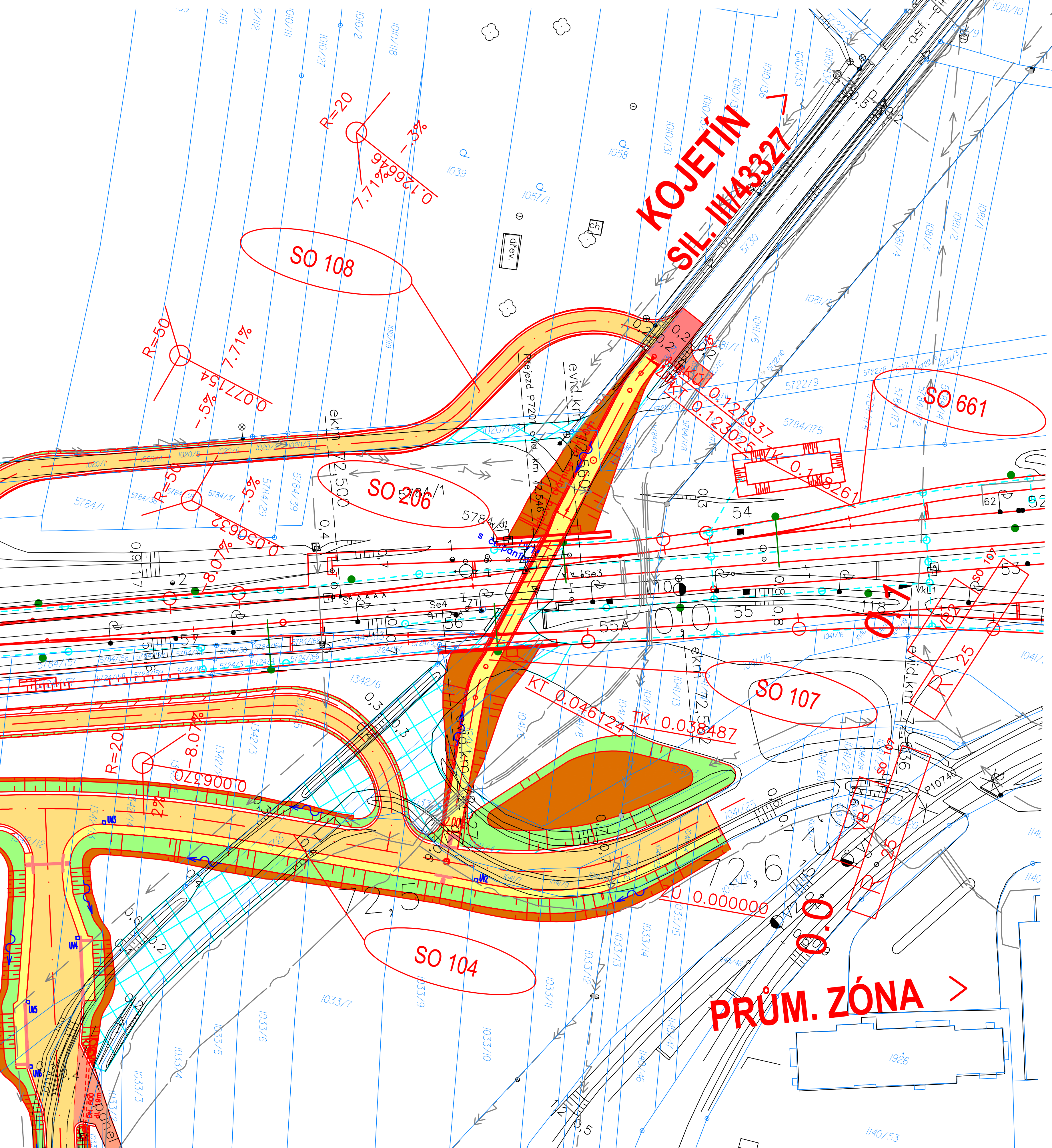

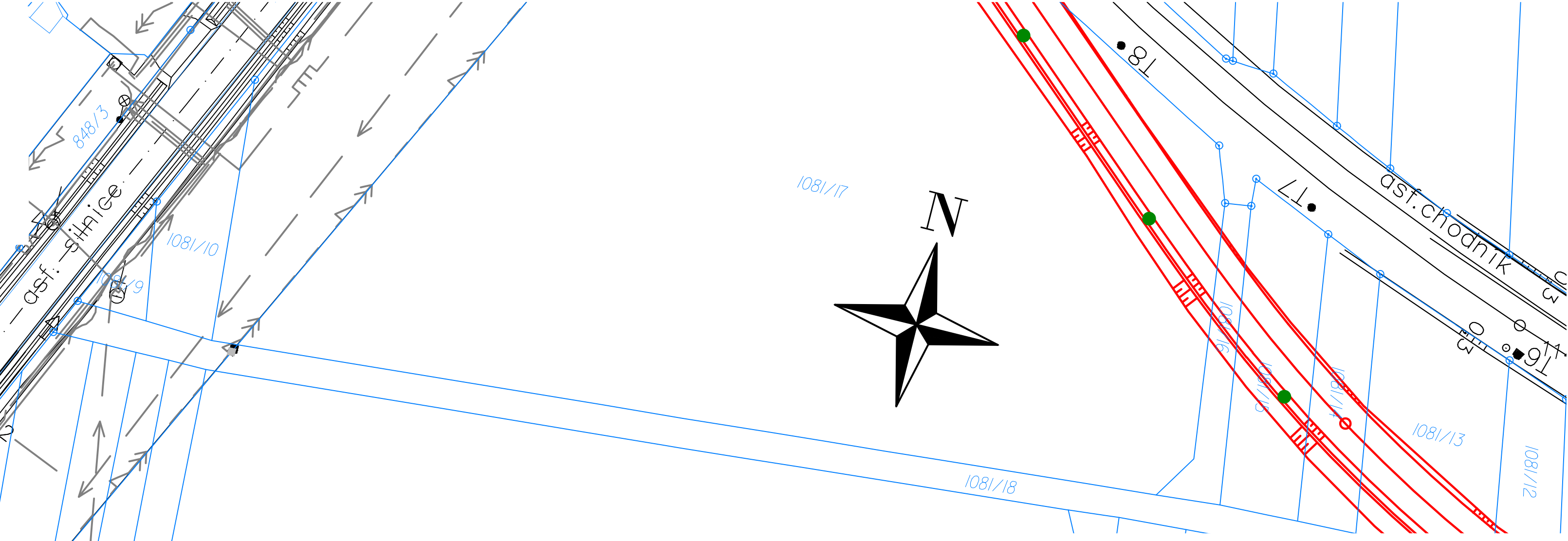

LEGENDA:

STÁVAJÍCÍ STAV	
KATASTRÁLNÍ MAPA	
NOVÝ STAV	
VOZOVKA	NÁSYP
FRÉZOVÁNÍ	VÝKOP
CHODNÍK	BOURÁNÍ
SJEZD	REKULTIVACE
HMATOVÉ ÚPRAVY	

STÁVAJÍCÍ INŽENÝRSKÉ SÍTĚ:

- SDĚLOVACÍ SPOJOVÉ VEDENÍ PODZEMNÍ (CETIN a.s.)
- SDĚLOVACÍ VEDENÍ (ČD Telematika a.s.)
- KANALIZACE BEZ ROZLIŠENÍ (VAK Přerov)
- KANALIZACE DEŠŤOVÁ (VAK Přerov)
- KANALIZACE JEDNOTNÁ (VAK Přerov)
- VODOVOD BEZ ROZLIŠENÍ (VAK Přerov)
- PODZEMNÍ NN (ČEZ a.s.)
- PODZEMNÍ VN (ČEZ a.s.)
- NADZEMNÍ VN (ČEZ a.s.)
- PLYN PODZEMNÍ STL (INNOGY a.s.)
- PLYN PODZEMNÍ VTL (INNOGY a.s.)
- VO VEŘEJNÉ OSVĚTLENÍ (Město Kojetín)

Zpracovala: Bc. Ivana Březinová	Vedoucí DP: Ing. Petr Pánek, Ph.D.	Fakulta stavební ČVUT	
Katedra	Katedra silničních staveb		
Předmět	Diplomová práce		
Název DP	OBCHVAT MĚSTA KOJETÍN – jižní část	Datum	01/2019
		Stupeň	DUR
Název SO	Stezka pro chodce a cyklisty	Měřítko	1:1000
		Formát	2xA4
Název přílohy	SO 107 – Situace	Č. přílohy	C.3.7.1

VYTVOŘENO VE STUDENTSKÉ VERZI PRODUKTU AUTODESK

DRUH POVRCHU ÚZEMÍ	ORNÁ PŮDA, TRVALÝ TRAVNÍ POROST, OSTATNÍ PLOCHA
KATASTRÁLNÍ ÚZEMÍ	KOJETÍN
OKRES:	PŘEROV
KRAJ:	OLOMOUCKÝ

SO 107 - STEZKA PRO CHODCE A CYKLISTY
PODÉLNÝ PROFIL
M 1:1000/100

BOJANOVICE D1 ←

→ KOJETÍN

SKLONOVÉ POMĚRY:

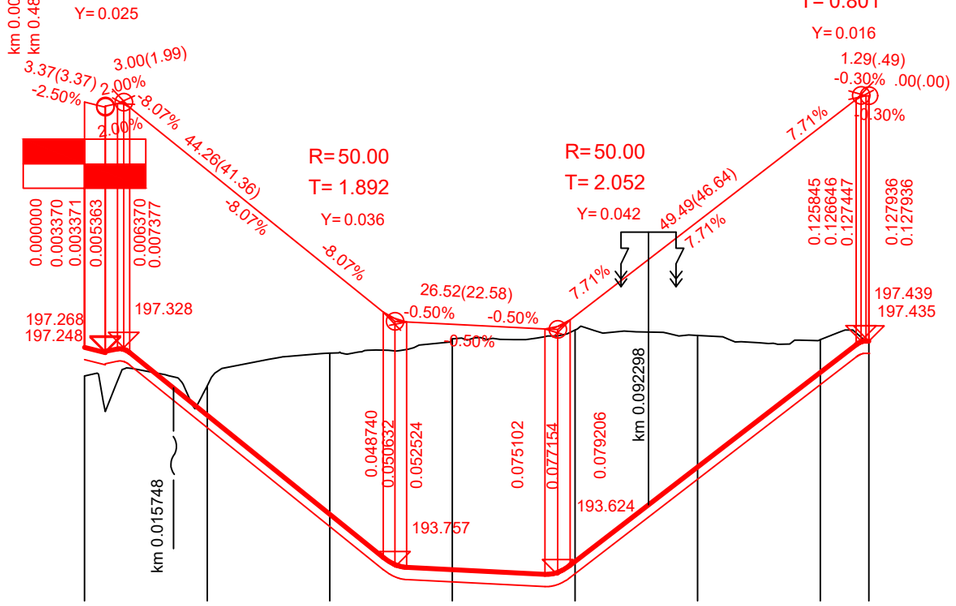

MĚŘÍTKA:
1: 1000., 1: 100.

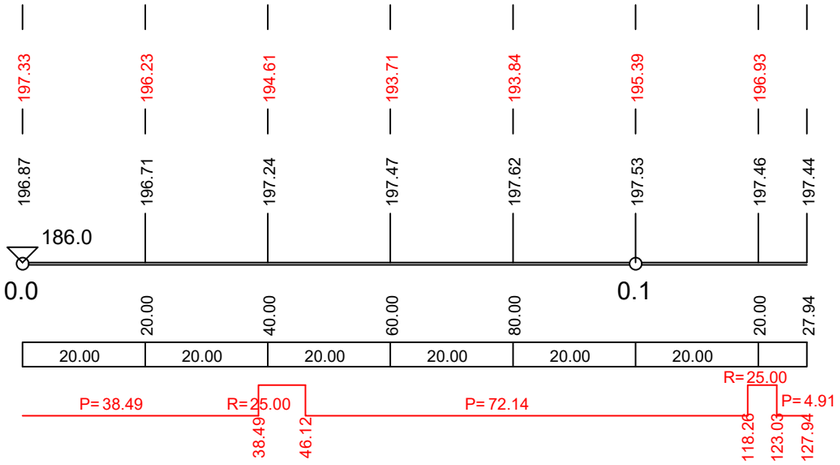

STÁVAJÍCÍ INŽENÝRSKÉ SÍTĚ:

- SDĚLOVACÍ SPOJOVÉ VEDENÍ PODZEMNÍ (CETIN a.s.)
- SDĚLOVACÍ VEDENÍ (ČD Telematika a.s.)
- KANALIZACE BEZ ROZLIŠENÍ (VAK Přerov)
- KANALIZACE DEŠŤOVÁ (VAK Přerov)
- KANALIZACE JEDNOTNÁ (VAK Přerov)
- VODOVOD BEZ ROZLIŠENÍ (VAK Přerov)
- PODZEMNÍ NN (ČEZ a.s.)
- PODZEMNÍ VN (ČEZ a.s.)
- NADZEMNÍ VN (ČEZ a.s.)
- PLYN PODZEMNÍ STL (INNOGY a.s.)
- PLYN PODZEMNÍ VTL (INNOGY a.s.)
- VO — VEŘEJNÉ OSVĚTLENÍ (Město Kojetín)

Výškový systém Bpv

Zpracovala: Bc. Ivana Březinová	Vedoucí DP: Ing. Petr Pánek, Ph.D.	Fakulta stavební ČVUT	
Katedra: Katedra silničních staveb			
Předmět: Diplomová práce			
Název DP: OBCHVAT MĚSTA KOJETÍN – jižní část		Datum	01/2019
		Stupeň	DUR
Název SO: Stezka pro chodce a cyklisty		Měřítko	1:1000/100
		Formát	2xA4
Název přílohy: SO 107 – Podélný profil		Č. přílohy	C.3.7.2

VYTVOŘENO VE STUDENTSKÉ VERZI PRODUKTU AUTODESK

VYTVOŘENO VE STUDENTSKÉ VERZI PRODUKTU AUTODESK

VYTVOŘENO VE STUDENTSKÉ VERZI PRODUKTU AUTODESK

SO 107 - STEZKA PRO CHODCE A CYKLISTY

VZOROVÝ PŘÍČNÝ ŘEZ

1:50

STEZKA PRO SPOLEČNÝ PROVOZ CYKLISTŮ A CHODCŮ

INTENZITA PROVOZU <180 CH + 150 C/hod

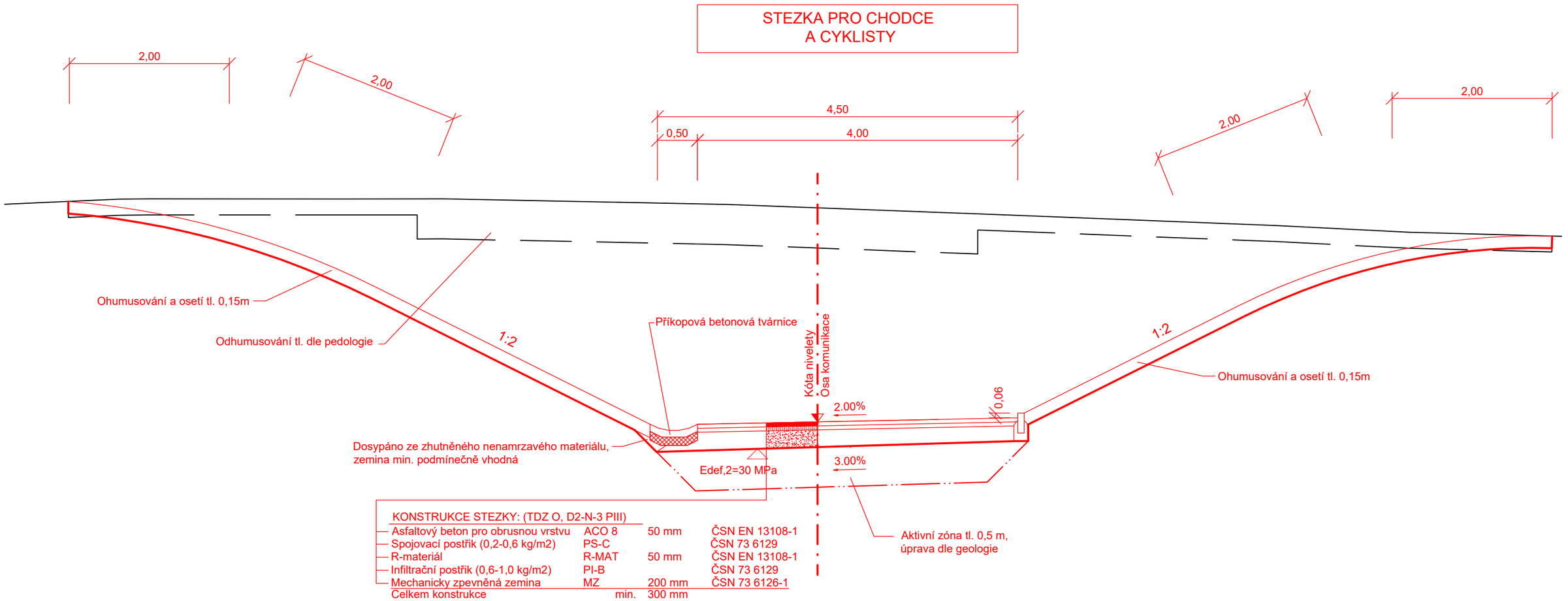

KONSTRUKCE STEZKY: (TDZ O, D2-N-3 PIII)			
Asfaltový beton pro obrusnou vrstvu	ACO 8	50 mm	ČSN EN 13108-1
Spojovací postřik (0,2-0,6 kg/m2)	PS-C		ČSN 73 6129
R-materiál	R-MAT	50 mm	ČSN EN 13108-1
Infiltrační postřik (0,6-1,0 kg/m2)	PI-B		ČSN 73 6129
Mechanicky zpevněná zemina	MZ	200 mm	ČSN 73 6126-1
Celkem konstrukce	min.	300 mm	

Výškový systém Bpv

Zpracovala: Bc. Ivana Březinová	Vedoucí DP: Ing. Petr Pánek, Ph.D.	Fakulta stavební ČVUT	
Katedra: Katedra silničních staveb			
Předmět: Diplomová práce			
Název DP: OBCHVAT MĚSTA KOJETÍN – jižní část		Datum	01/2019
		Stupeň	DUR
Název SO: Stezka pro cyklisty a chodce		Měřítko	1:50
		Formát	2xA4
Název přílohy: SO 107 – Vzorový příčný řez		Č. přílohy	C.3.7.3

VYTVOŘENO VE STUDENTSKÉ VERZI PRODUKTU AUTODESK

SO 108 - PŘELOŽKA ÚK VLEVO
SITUACE
M 1:1000

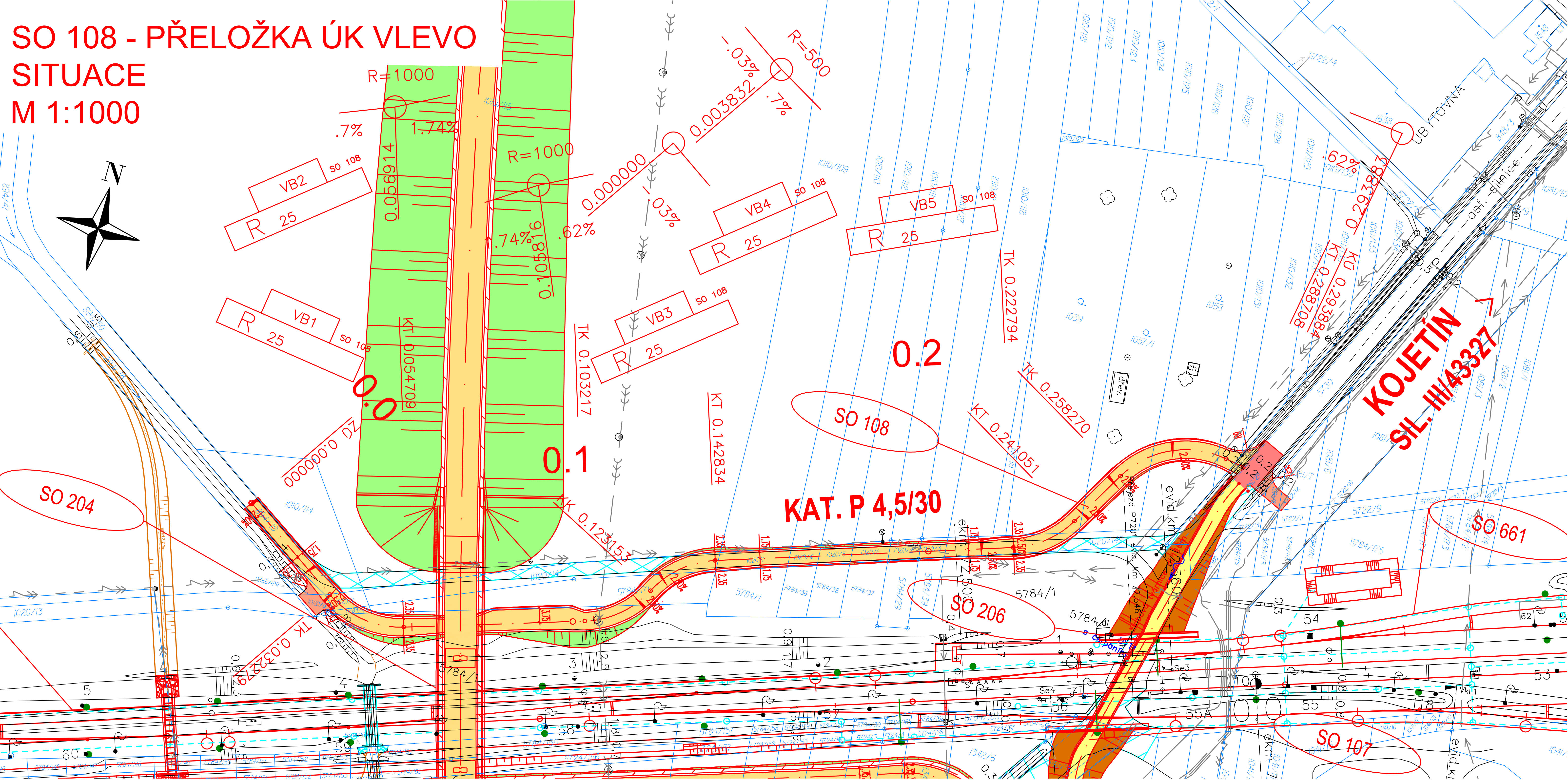

LEGENDA:

STÁVAJÍCÍ STAV	
KATASTRÁLNÍ MAPA	
NOVÝ STAV	
VOZOVKA	NÁSYP
FRÉZOVÁNÍ	VÝKOP
CHODNÍK	BOURÁNÍ
SJEZD	REKULTIVACE

STÁVAJÍCÍ INŽENÝRSKÉ SÍTĚ:

- SDĚLOVACÍ SPOJOVÉ VEDENÍ PODZEMNÍ (CETIN a.s.)
- SDĚLOVACÍ VEDENÍ (ČD Telematika a.s.)
- KANALIZACE BEZ ROZLIŠENÍ (VAK Přerov)
- KANALIZACE DEŠŤOVÁ (VAK Přerov)
- KANALIZACE JEDNOTNÁ (VAK Přerov)
- VODOVOD BEZ ROZLIŠENÍ (VAK Přerov)
- PODZEMNÍ NN (ČEZ a.s.)
- PODZEMNÍ VN (ČEZ a.s.)
- NADZEMNÍ VN (ČEZ a.s.)
- PLYN PODZEMNÍ STL (INNOGY a.s.)
- PLYN PODZEMNÍ VTL (INNOGY a.s.)
- VO VEŘEJNÉ OSVĚTLENÍ (Město Kojetín)

Zpracovala: Bc. Ivana Březinová	Vedoucí DP: Ing. Petr Pánek, Ph.D.	Fakulta stavební ČVUT
Katedra: Katedra silničních staveb		
Předmět: Diplomová práce		
Název DP: OBCHVAT MĚSTA KOJETÍN – jižní část		Datum: 01/2019
		Stupeň: DUR
Název SO: Přeložka ÚK vlevo		Měřítko: 1:1000
		Formát: 2xA4
Název přílohy: SO 108 – Situace		Č. přílohy: C.3.8.1

VYTVOŘENO VE STUDENTSKÉ VERZI PRODUKTU AUTODESK

DRUH POVRCHU ÚZEMÍ	ORNÁ PŮDA, TRVALÝ TRAVNÍ POROST, OSTATNÍ PLOCHA
KATASTRÁLNÍ ÚZEMÍ	KOJETÍN
OKRES:	PŘEROV
KRAJ:	OLOMOUCKÝ

SO 108 - PŘELOŽKA ÚK VLEVO
PODÉLNÝ PROFIL
M 1:1000/100

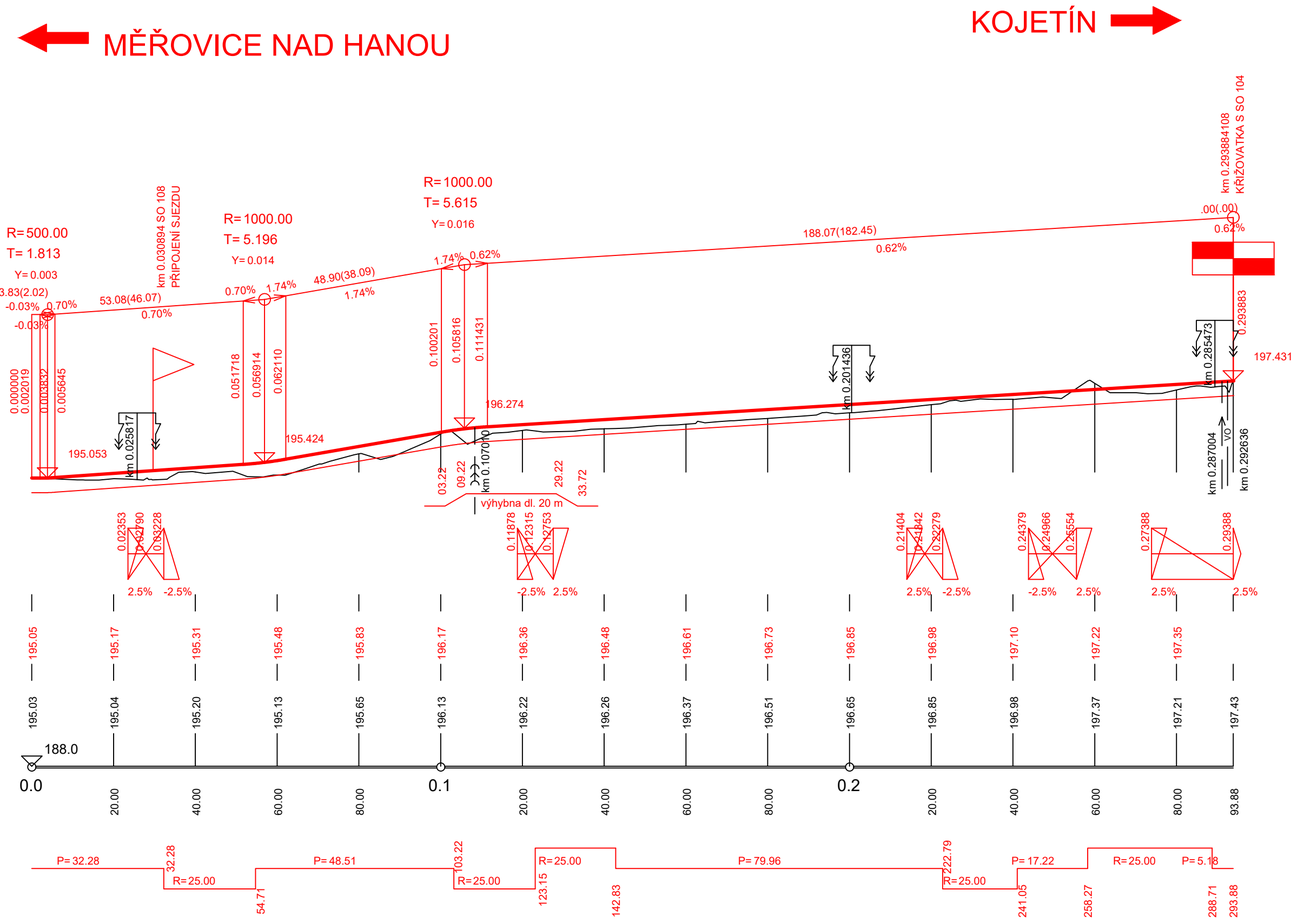

STÁVAJÍCÍ INŽENÝRSKÉ SÍTĚ:

- SDĚLOVACÍ SPOJOVÉ VEDENÍ PODZEMNÍ (CETIN a.s.)
- SDĚLOVACÍ VEDENÍ (ČD Telematika a.s.)
- KANALIZACE BEZ ROZLIŠENÍ (VAK Přerov)
- KANALIZACE DEŠŤOVÁ (VAK Přerov)
- KANALIZACE JEDNOTNÁ (VAK Přerov)
- VODOVOD BEZ ROZLIŠENÍ (VAK Přerov)
- PODZEMNÍ NN (ČEZ a.s.)
- PODZEMNÍ VN (ČEZ a.s.)
- NADZEMNÍ VN (ČEZ a.s.)
- PLYN PODZEMNÍ STL (INNOGY a.s.)
- PLYN PODZEMNÍ VTL (INNOGY a.s.)
- VO VEŘEJNÉ OSVĚTLENÍ (Město Kojetín)

Výškový systém Bpv

Zpracovala: Bc. Ivana Březinová	Vedoucí DP: Ing. Petr Pánek, Ph.D.	Fakulta stavební ČVUT
Katedra: Katedra silničních staveb		
Předmět: Diplomová práce		
Název DP: OBCHVAT MĚSTA KOJETÍN – jižní část	Datum	01/2019
	Stupeň	DUR
Název SO: Přeložka ÚK vlevo	Měřítko	1:1000/100
	Formát	3xA4
Název přílohy: SO 108 – Podélný profil	Č. přílohy	C.3.8.2

VYTVOŘENO VE STUDENTSKÉ VERZI PRODUKTU AUTODESK
VYTVOŘENO VE STUDENTSKÉ VERZI PRODUKTU AUTODESK
VYTVOŘENO VE STUDENTSKÉ VERZI PRODUKTU AUTODESK

SO 108 - PŘELOŽKA ÚK VLEVO
VZOROVÝ PŘÍČNÝ ŘEZ
1:50

POLNÍ CESTA
kat. P 4,5/30

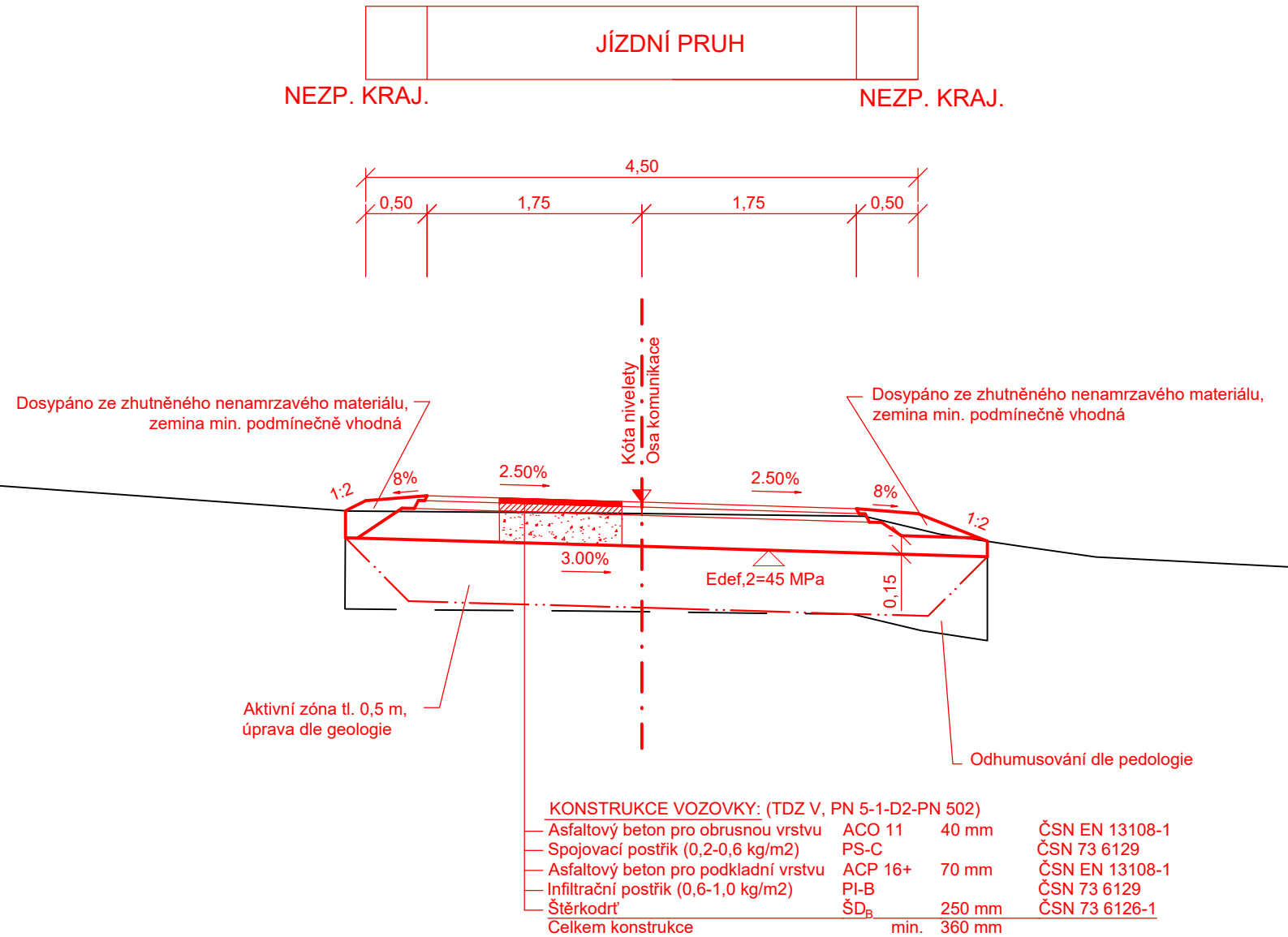

KONSTRUKCE VOZOVKY: (TDZ V, PN 5-1-D2-PN 502)

Asfaltový beton pro obrusnou vrstvu	ACO 11	40 mm	ČSN EN 13108-1
Spojovací postřik (0,2-0,6 kg/m2)	PS-C		ČSN 73 6129
Asfaltový beton pro podkladní vrstvu	ACP 16+	70 mm	ČSN EN 13108-1
Infiltrační postřik (0,6-1,0 kg/m2)	PI-B		ČSN 73 6129
Štěrkodrť	$ŠD_B$	250 mm	ČSN 73 6126-1
Celkem konstrukce		min. 360 mm	

Výškový systém Bpv

Zpracovala: Bc. Ivana Březinová	Vedoucí DP: Ing. Petr Pánek, Ph.D.	Fakulta stavební ČVUT	
Katedra: Katedra silničních staveb			
Předmět: Diplomová práce			
Název DP: OBCHVAT MĚSTA KOJETÍN – jižní část		Datum	01/2019
		Stupeň	DUR
Název SO: Přeložka ÚK vlevo		Měřítko	1:50
		Formát	1xA4
Název přílohy: SO 108 – Vzorový příčný řez		Č. přílohy	C.3.8.3

SO 109 - PŘELOŽKA ÚK VPRAVO
SITUACE
M 1:1000

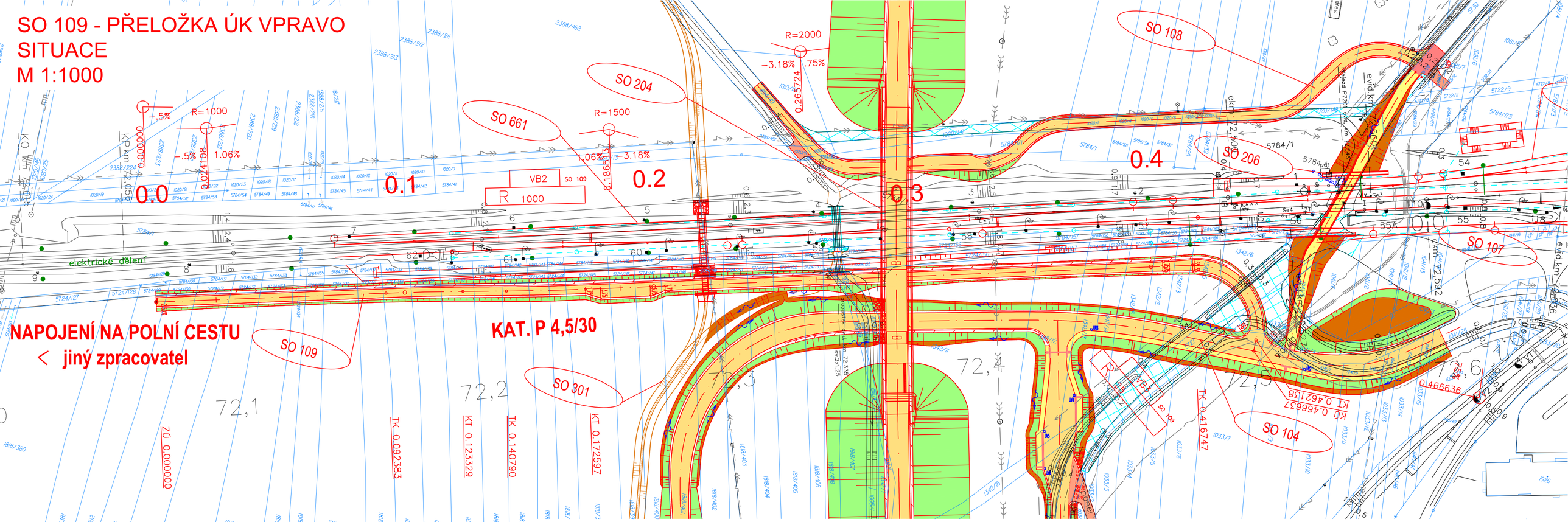

LEGENDA:

- STÁVAJÍCÍ STAV
- KATASTRÁLNÍ MAPA
- NOVÝ STAV
- VOZOVKA
- FRÉZOVÁNÍ
- CHODNÍK
- SJEZD
- NÁSYP
- VÝKOP
- BOURÁNÍ
- REKULTIVACE

STÁVAJÍCÍ INŽENÝRSKÉ SÍTĚ:

- SDĚLOVACÍ SPOJOVÉ VEDENÍ PODZEMNÍ (CETIN a.s.)
- SDĚLOVACÍ VEDENÍ (ČD Telematika a.s.)
- KANALIZACE BEZ ROZLIŠENÍ (VAK Přerov)
- KANALIZACE DEŠŤOVÁ (VAK Přerov)
- KANALIZACE JEDNOTNÁ (VAK Přerov)
- VODOVOD BEZ ROZLIŠENÍ (VAK Přerov)
- PODZEMNÍ NN (ČEZ a.s.)
- PODZEMNÍ VN (ČEZ a.s.)
- NADZEMNÍ VN (ČEZ a.s.)
- PLYN PODZEMNÍ STL (INNOGY a.s.)
- PLYN PODZEMNÍ VTL (INNOGY a.s.)
- VO VEŘEJNÉ OSVĚTLENÍ (Město Kojetín)

Zpracovala: Bc. Ivana Březinová	Vedoucí DP: Ing. Petr Pánek, Ph.D.	Fakulta stavební ČVUT
Katedra: Katedra silničních staveb		
Předmět: Diplomová práce		
Název DP: OBCHVAT MĚSTA KOJETÍN – jižní část	Datum	01/2019
	Stupeň	DUR
Název SO: Přeložka ÚK vpravo	Měřítko	1:1000
	Formát	3xA4
Název přílohy: SO 109 – Situace	Č. přílohy	C.3.9.1

VYTVOŘENO VE STUDENTSKÉ VERZI PRODUKTU AUTODESK

SO 109 - PŘELOŽKA ÚK VPRAVO
PODÉLNÝ PROFIL
M 1:1000/100

DRUH POVRCHU ÚZEMÍ: ORNÁ PŮDA, TRVALÝ TRAVNÍ POROST, OSTATNÍ PLOCHA
KATASTRÁLNÍ ÚZEMÍ: KOJETÍN
OKRES: PŘEROV
KRAJ: OLOMOUCKÝ

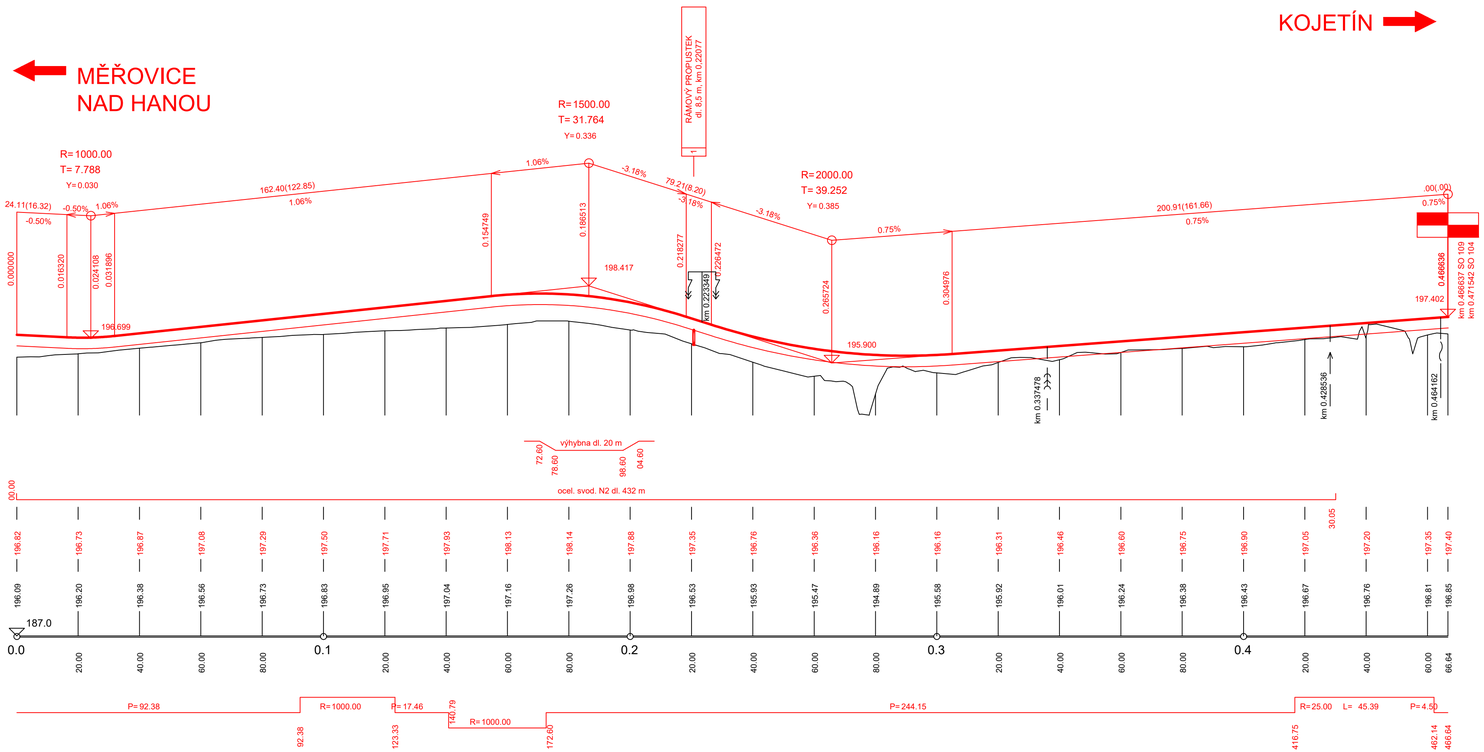

STÁVAJÍCÍ INŽENÝRSKÉ SÍTĚ:

- SDĚLOVACÍ SPOJOVÉ VEDENÍ PODZEMNÍ (CETIN a.s.)
- SDĚLOVACÍ VEDENÍ (ČD Telematika a.s.)
- KANALIZACE BEZ ROZLIŠENÍ (VAK Přerov)
- KANALIZACE DEŠŤOVÁ (VAK Přerov)
- KANALIZACE JEDNOTNÁ (VAK Přerov)
- VODOVOD BEZ ROZLIŠENÍ (VAK Přerov)
- PODZEMNÍ NN (ČEZ a.s.)
- PODZEMNÍ VN (ČEZ a.s.)
- NADZEMNÍ VN (ČEZ a.s.)
- PLYN PODZEMNÍ STL (INNOGY a.s.)
- PLYN PODZEMNÍ VTL (INNOGY a.s.)
- VEŘEJNÉ OSVĚTLENÍ (Město Kojetín)

Výškový systém Bpv

Zpracovala: Bc. Ivana Březinová	Vedoucí DP: Ing. Petr Pánek, Ph.D.	Fakulta stavební ČVUT
Katedra: Katedra silničních staveb		
Předmět: Diplomová práce		
Název DP: OBCHVAT MĚSTA KOJETÍN – jižní část	Datum: 01/2019	
	Stupeň: DUR	
Název SO: Přeložka ÚK vpravo	Měřítko: 1:1000/100	
Název přílohy: SO 109 – Podélný profil	Formát: 4xA4	
	Č. přílohy: C.3.9.2	

VYTVOŘENO VE STUDENTSKÉ VERZI PRODUKTU AUTODESK
VYTVOŘENO VE STUDENTSKÉ VERZI PRODUKTU AUTODESK
VYTVOŘENO VE STUDENTSKÉ VERZI PRODUKTU AUTODESK

VYTVOŘENO VE STUDENTSKÉ VERZI PRODUKTU AUTODESK

SO 109 - PŘELOŽKA ÚK VPRAVO
VZOROVÝ PŘÍČNÝ ŘEZ
1:50

POLNÍ CESTA
kat. P 4,5/30

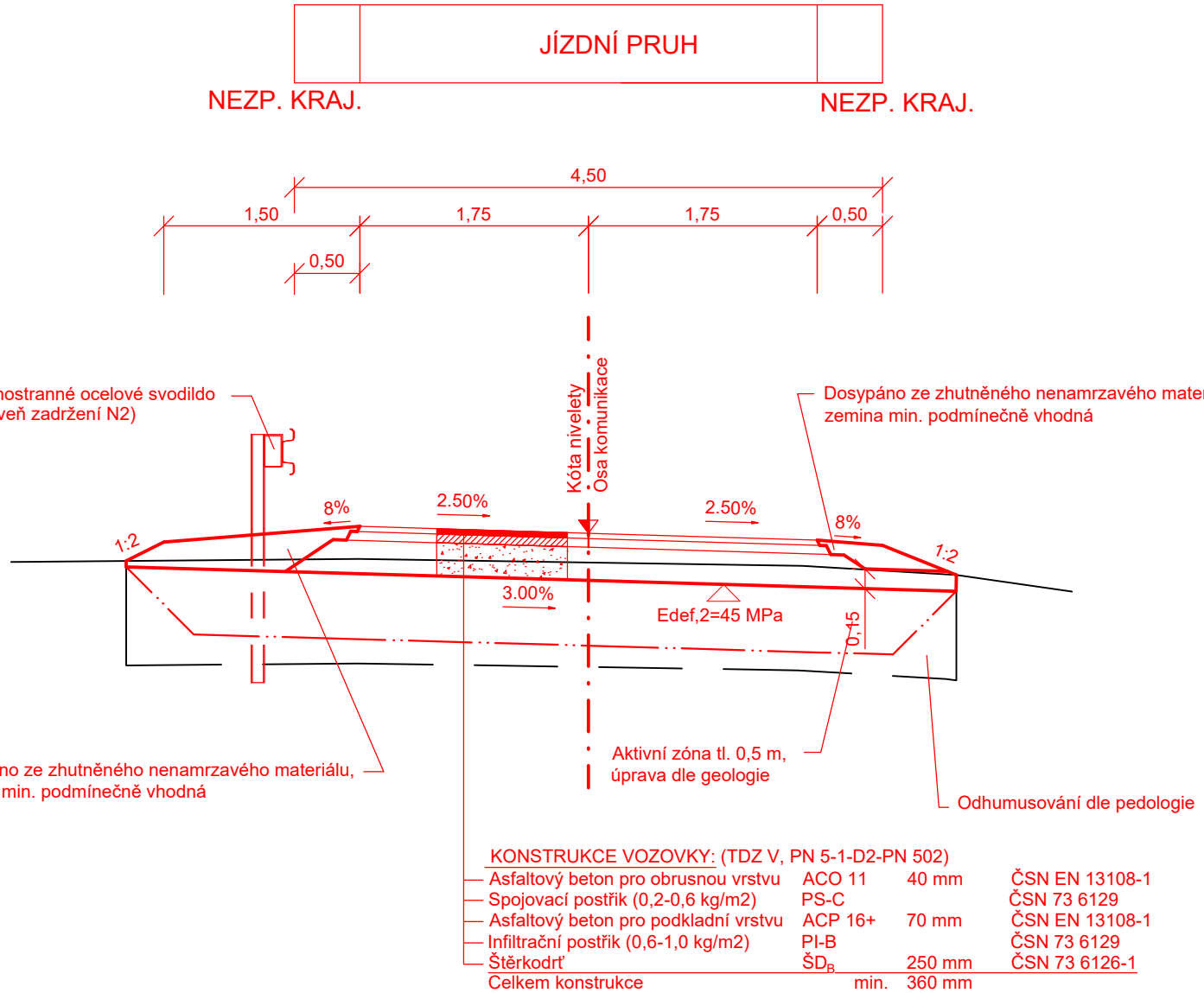

KONSTRUKCE VOZOVKY: (TDZ V, PN 5-1-D2-PN 502)

Asfaltový beton pro obrusnou vrstvu	ACO 11	40 mm	ČSN EN 13108-1
Spojovací postřik (0,2-0,6 kg/m2)	PS-C		ČSN 73 6129
Asfaltový beton pro podkladní vrstvu	ACP 16+	70 mm	ČSN EN 13108-1
Infiltrační postřik (0,6-1,0 kg/m2)	PI-B		ČSN 73 6129
Štěrkodrť	$ŠD_B$	250 mm	ČSN 73 6126-1
Celkem konstrukce		min. 360 mm	

Výškový systém Bpv

Zpracovala: Bc. Ivana Březinová	Vedoucí DP: Ing. Petr Pánek, Ph.D.	Fakulta stavební ČVUT
Katedra: Katedra silničních staveb		
Předmět: Diplomová práce		
Název DP: OBCHVAT MĚSTA KOJETÍN – jižní část	Datum	01/2019
	Stupeň	DUR
Název SO: Přeložka ÚK vpravo	Měřítko	1:50
	Formát	1xA4
Název přílohy: SO 109 – Vzorový příčný řez	Č. přílohy	C.3.9.3

VYTVOŘENO VE STUDENTSKÉ VERZI PRODUKTU AUTODESK
VYTVOŘENO VE STUDENTSKÉ VERZI PRODUKTU AUTODESK
VYTVOŘENO VE STUDENTSKÉ VERZI PRODUKTU AUTODESK

ČESKÉ VYSOKÉ UČENÍ TECHNICKÉ V PRAZE

Fakulta stavební

Katedra silničních staveb

Diplomová práce

II. Dokumentace pro územní rozhodnutí

Příloha E

ORIENTAČNÍ VÝKAZ VÝMĚR

Vypracovala: Bc. Ivana Březinová

Studijní program: Stavební inženýrství

Studijní obor: Konstrukce a dopravní stavby

Vedoucí práce: Ing. Petr Pánek, Ph.D.

Praha 2019

Obchvat města Kojetín SO 101 - SO 109

	POLOŽKA		MJ	MNOŽSTVÍ
1.	**Zemní práce**			
	Sejmutí ornice		m^3	76598,00
	Rozprostření ornice		m^3	23701,19
	Výkop		m^3	8254,01
	Násyp		m^3	410223,32
	Aktivní zóna - násyp		m^3	31993,10
	Zlepšení zeminy aktivní zóny - výkop		m^3	3529,40
	Úprava podloží násypu - hrubé kamenivo		m^3	87692,40
	Tkaná geotextílie odolná proti průrazu		m^2	292308,00
2.	**Plochy konstrukčních vrstev**			
	Asfaltový beton pro obrusné vrstvy	ACO 8+	m^3	23,92
	Asfaltový beton pro obrusné vrstvy	ACO 11+	m^3	1827,19
	Asfaltový beton pro ložné vrstvý	ACL 16+	m^3	2425,46
	Asfaltový beton pro podkladní vrstvy	ACP 22+	m^3	2601,59
	Asfaltový beton pro podkladní vrstvy	ACP 16+	m^3	943,78
	Recyklovaný materiál	R-MAT	m^3	23,92
	Štěrkodrť	$ŠD_A$	m^3	14895,40
	Štěrkodrť	$ŠD_B$	m^3	328,48
	Dlažba	DL	m^3	54,72
	Ložní vrstva	L	m^3	32,55
	Kamenivo stmelené cementem	KSC	m^3	20,40
	Mechanicky zpevněná zemina	MZ	m^3	19,43
	Mechanicky zpevněné kamenivo	MZK	m^3	95,66
3.	**Ostatní plochy**			
	Zpevněna krajnice - šťěrkodrť		m^3	660,15
	Nezpevněná krajnice		m^3	921,03
	Hmatové úpravy		m^2	47,29
4.	**Svodidla**			
	Ocelové silniční svodidlo - úroveň zadržení N2		m	5616,00
	Ocelové silniční svodidlo - úroveň zadržení H2		m	112,00
5.	**Směrové sloupky**			
	Počet směrových sloupků		ks	151,00
6.	**Příkopové tvárnice**			
	Délka zpevněných příkopů		m	155,00

7.	**Propustky**		
	DN 600	m	19,00
	DN 800	m	58,50
	DN 1200	m	11,30
	Počet čel propustků	ks	12,00
8.	**Vpusti**		
	Uliční vpusť	ks	6,00
	Horská vpusť	ks	2,00
9.	**Obrubníky**		
	Silniční obrubník	m	261,00
	Záhonový obrubník	m	377,00
10.	**Bourání**		
	Svodidla	m	98,00
	Betonové panely	m^3	232,06
	Ostrůvek	m^2	44,94
	Odstranění asf. vrstev	m^3	2305,92
	Odstranění podkl. vrstev	m^3	3458,87
	Frézování vozovky v tl. 0,04 m	m^2	612,35
	Propustky	m	42,00

ČESKÉ VYSOKÉ UČENÍ TECHNICKÉ V PRAZE

Fakulta stavební

Katedra silničních staveb

Diplomová práce

II. Dokumentace pro územní rozhodnutí

Příloha F

ORIENTAČNÍ ROZPOČET

Vypracovala: Bc. Ivana Březinová

Studijní program: Stavební inženýrství

Studijní obor: Konstrukce a dopravní stavby

Vedoucí práce: Ing. Petr Pánek, Ph.D.

Praha 2019

SOUPIS PRACÍ

Stavba:	**Obchvat města Kojetín - jižní část**
Objekt:	**Diplomová práce**
Rozpočet:	**SO 101 – SO 109**

Objednavatel:	ČVUT v Praze, Fakulta stavební, Katedra silničních staveb
Zhotovitel dokumentace:	**Bc. Ivana Březinová**
Zhotovitel:	Firma

Základní cena:	167 286 981,19 Kč
Cena celková:	167 286 981,19 Kč
DPH:	35 130 266,05 Kč
Cena s daní:	202 417 247,24 Kč
Měrné jednotky:	
Počet měrných jednotek:	1,00
Náklad na měrnou jednotku:	167 286 981,19 Kč

Vypracoval zadání:	**Vypracoval nabídku:** **Bc. Ivana Březinová**
Datum zadání:	**Datum vypracování nabídky:** **Prosinec 2018**

POLOŽKY SOUPISU PRACÍ

Stavba: Obchvat města Kojetín - jižní část
Objekt: Diplomová práce
Rozpočet:

Poř.č.	Položka	Typ	Text	MJ	Počet MJ	J.cena	Celkem
1		**Zemní práce**					
34	11313		ODSTRANĚNÍ KRYTU VOZOVEK A CHODNÍKŮ S ASFALTOVÝM POJIVEM	M3	2 305,920	778,00	1 794 005,76
		Technická specifikace:	Položka obsahuje veškerou manipulaci s vybouranou sutí a s vybouranými hmotami vč. uložení na skládku a poplatku za skládku (pokud zadávací dokumentace nestanoví jinak).				
33	11317		ODSTRAN KRYTU VOZOVEK A CHODNÍKŮ Z DLAŽEB KOSTEK	M3	44,940	225,00	10 111,50
		Technická specifikace:	Položka obsahuje veškerou manipulaci s vybouranou sutí a s vybouranými hmotami vč. uložení na skládku a poplatku za skládku (pokud zadávací dokumentace nestanoví jinak).				
35	11332		ODSTRANĚNÍ PODKLADŮ VOZOVEK A CHODNÍKŮ Z KAMENIVA NESTMELENÉHO	M3	3 458,870	216,00	747 115,92
		Technická specifikace:	Položka obsahuje veškerou manipulaci s vybouranou sutí a s vybouranými hmotami vč. uložení na skládku a poplatku za skládku (pokud zadávací dokumentace nestanoví jinak).				
32	11336		ODSTRANĚNÍ PODKLADU VOZOVEK ZE SILNIČNÍCH DÍLCŮ (PANELŮ)	M3	232,060	843,00	195 626,58
		Technická specifikace:	Položka obsahuje veškerou manipulaci s vybouranou sutí a s vybouranými hmotami vč. uložení na skládku a poplatku za skládku (pokud zadávací dokumentace nestanoví jinak).				
36	11372		FRÉZOVÁNÍ VOZOVEK ASFALTOVÝCH	M3	24,490	1 030,00	25 224,70
		Technická specifikace:	Položka obsahuje veškerou manipulaci s vybouranou sutí a s vybouranými hmotami vč. uložení na skládku a poplatku za skládku (pokud zadávací dokumentace nestanoví jinak).				
1	12110		SEJMUTÍ ORNICE NEBO LESNÍ PŮDY	M3	76 598,000	47,00	3 600 106,00
		Technická specifikace:	Veškeré práce jsou obsaženy v textu položky, včetně vodor.dopravy				
2	12221		ODKOPÁVKY A PROKOPÁVKY OBECNÉ TŘ. 3	M3	8 254,010	103,00	850 163,03
		Technická specifikace:	- vodorovná a svislá doprava, přemístění, přeložení, manipulace s výkopkem - kompletní provedení vykopávky nezapažené i zapažené - ošetření výkopiště po celou dobu práce v něm vč. klimatických opatření - ztížení vykopávek v blízkosti podzemního vedení, konstrukcí a objektů vč. jejich dočasného zajištění - ztížení pod vodou, v okolí výbušnin, ve stísněných prostorech a pod. - příplatek za lepivost - těžení po vrstvách, pásech a po jiných nutných částech (figurách) - čerpání vody vč. čerpacích jímek, potrubí a pohotovostní čerpací soupravy (viz ustanovení k pol. 1151,2) - potřebné snížení hladiny podzemní vody - těžení a rozpojování jednotlivých balvanů - vytahování a nošení výkopku				

POLOŽKY SOUPISU PRACÍ

Stavba: **Obchvat města Kojetín - jižní část**
Objekt: **Diplomová práce**
Rozpočet:

Poř.č.	Položka	Typ	Text	MJ	Počet MJ	J.cena	Celkem
			- svahování a přesvah. svahů do konečného tvaru, výměna hornin v podloží a v pláni znehodnocené klimatickými vlivy - eventuelně nutné druhotné rozpojení odstřelené horniny - ruční vykopávky, odstranění kořenů a napadávek - pažení, vzepření a rozepření vč. přepažování - hradící a štětové stěny dočasné (adekvátně platí ustanovení k pol. 1151,2) - úpravu, ochranu a očištění dna, základové spáry, stěn a svahů - zhutnění podloží, případně i svahů vč. svahování - zřízení stupňů v podloží a lavic na svazích, není-li pro tyto práce zřízena samostatná položka - udržování výkopiště a jeho ochrana proti vodě - odvedení nebo obvedení vody v okolí výkopiště a ve výkopišti - třídění výkopku - veškeré pomocné konstrukce umožňující provedení vykopávky (příjezdy, sjezdy, nájezdy, lešení, podpěr. konstr., přemostění, zpevněné plochy, zakrytí a pod.)				
3	171103		ULOŽENÍ SYPANINY DO NÁSYPŮ SE ZHUTNĚNÍM DO 95% PS	M3	410 223,320	66,00	27 074 739,12
		Technická specifikace:	Položka konstrukce ze zemin zahrnuje zejména: - kompletní provedení zemní konstrukce vč. výběru vhodného materiálu - nákup materiálu dle zadávací dokumentace - úprava ukládaného materiálu vlhčením, tříděním, promícháním nebo vysoušením, příp. jiné úpravy za účelem zlepšení jeho mech. vlastností - hutnění i různé míry hutnění - ošetření úložiště po celou dobu práce v něm vč. klimatických opatření - ztížení v okolí vedení, konstrukcí a objektů a jejich dočasné zajištění - ztížení provádění vč. hutnění ve ztížených podmínkách a stísněných prostorech - ztížené ukládání sypaniny pod vodu - ukládání po vrstvách a po jiných nutných částech (figurách) vč. dosypávek - spouštění a nošení materiálu - výměna částí zemní konstrukce znehodnocené klimatickými vlivy - ruční hutnění a výplň jam a prohlubní v podloží - úprava, očištění a ochrana případně zhutnění podloží a svahů - svahování, hutnění a uzavírání povrchů svahů - zřízení lavic na svazích a zásyp rýh - udržování úložiště a jeho ochrana proti vodě - odvedení nebo obvedení vody v okolí úložiště a v úložišti - veškeré pomocné konstrukce umožňující provedení zemní konstrukce (příjezdy, sjezdy, nájezdy, lešení, podpěrné konstrukce, přemostění, zpevněné				

POLOŽKY SOUPISU PRACÍ

Stavba: Obchvat města Kojetín - jižní část
Objekt: Diplomová práce
Rozpočet:

Poř.č.	Položka	Typ	Text	MJ	Počet MJ	J.cena	Celkem
			plochy, zakrytí a pod.)				
4	17130		ULOŽENÍ SYPANINY DO NÁSYPŮ V AKTIVNÍ ZÓNĚ SE ZHUTNĚNÍM	M3	31 993,100	103,00	3 295 289,30
		Technická specifikace:	Položka konstrukce ze zemin zahrnuje zejména: - kompletní provedení zemní konstrukce vč. výběru vhodného materiálu - nákup materiálu dle zadávací dokumentace - úprava ukládaného materiálu vlhčením, tříděním, promícháním nebo vysoušením, příp. jiné úpravy za účelem zlepšení jeho mech. vlastností - hutnění i různé míry hutnění - ošetření úložiště po celou dobu práce v něm vč. klimatických opatření - ztížení v okolí vedení, konstrukcí a objektů a jejich dočasné zajištění - ztížení provádění vč. hutnění ve ztížených podmínkách a stísněných prostorech - ztížené ukládání sypaniny pod vodu - ukládání po vrstvách a po jiných nutných částech (figurách) vč. dosypávek - spouštění a nošení materiálu - výměna částí zemní konstrukce znehodnocené klimatickými vlivy - ruční hutnění a výplň jam a prohlubní v podloží - úprava, očištění a ochrana případně zhutnění podloží a svahů - svahování, hutnění a uzavírání povrchů svahů - zřízení lavic na svazích a zásyp rýh - udržování úložiště a jeho ochrana proti vodě - odvedení nebo obvedení vody v okolí úložiště a v úložišti - veškeré pomocné konstrukce umožňující provedení zemní konstrukce (příjezdy, sjezdy, nájezdy, lešení, podpěrné konstrukce, přemostění, zpevněné plochy, zakrytí a pod.)				
9	18230		ROZPROSTŘENÍ ORNICE V ROVINĚ	M3	23 701,190	154,00	3 649 983,26
		Technická specifikace:	veškeré práce jsou obsaženy v textu položky				
1		**Zemní práce**					**41 242 365,17**
2		**Základy**					
7	21361		DRENÁŽNÍ VRSTVY Z GEOTEXTILIE	M2	292 308,000	54,00	15 784 632,00
		Technická specifikace:	Popisy prací zahrnují veškerý materiál, výrobky a polotovary, včetně mimostaveništní a vnitrostaveništní dopravy (rovněž přesuny), včetně naložení a složení, případně s uložením				
6	21452		SANAČNÍ VRSTVY Z KAMENIVA DRCENÉHO	M3	87 692,400	670,00	58 753 908,00
		Technická specifikace:	Popisy prací zahrnují veškerý materiál, výrobky a polotovary, včetně mimostaveništní a vnitrostaveništní dopravy (rovněž přesuny), včetně naložení a				

POLOŽKY SOUPISU PRACÍ

Stavba: Obchvat města Kojetín - jižní část
Objekt: Diplomová práce
Rozpočet:

Poř.č.	Položka	Typ	Text	MJ	Počet MJ	J.cena	Celkem
			složení, případně s uložením				
5	214662		ÚPRAVA PODLOŽÍ VÁPNĚNÍM HL DO 0,5M	M2	7 058,800	173,00	1 221 172,40
		Technická specifikace:	Popisy prací zahrnují veškerý materiál, výrobky a polotovary, včetně mimostaveništní a vnitrostaveništní dopravy (rovněž přesuny), včetně naložení a složení, případně s uložením				
2		**Základy**					**75 759 712,40**
- 5		**Komunikace**					
13	561401		KAMENIVO ZPEVNĚNÉ CEMENTEM TŘ. I	M3	20,400	1 800,00	36 720,00
		Technická specifikace:	- dodání směsi, postřiku, nátěru, dlažeb nebo dílců v požadované kvalitě - očištění podkladu případně zřízení spojovací vrstvy - uložení směsi, dlažby nebo dílců a provedení nátěrů a postřiků dle předepsaného technologického předpisu - zřízení vrstvy bez rozlišení šířky, pokládání vrstvy po etapách, včetně pracovních spar a spojů - úpravu napojení, ukončení a těsnění podél obrubníků, dilatačních zařízení, odvodňovacích proužků, odvodňovačů, vpustí, šachet a pod., nestanoví-li zadávací dokumentace jinak - těsnění, tmelení a výplň spar a otvorů - úpravu dilatačních spar a povrchu vrstvy				
14	56310		VOZOVKOVÉ VRSTVY Z MECHANICKY ZPEVNĚNÉHO KAMENIVA	M3	95,660	1 050,00	100 443,00
		Technická specifikace:	- dodání směsi, postřiku, nátěru, dlažeb nebo dílců v požadované kvalitě - očištění podkladu případně zřízení spojovací vrstvy - uložení směsi, dlažby nebo dílců a provedení nátěrů a postřiků dle předepsaného technologického předpisu - zřízení vrstvy bez rozlišení šířky, pokládání vrstvy po etapách, včetně pracovních spar a spojů - úpravu napojení, ukončení a těsnění podél obrubníků, dilatačních zařízení, odvodňovacích proužků, odvodňovačů, vpustí, šachet a pod., nestanoví-li zadávací dokumentace jinak - těsnění, tmelení a výplň spar a otvorů - úpravu dilatačních spar a povrchu vrstvy				
11	56330		VOZOVKOVÉ VRSTVY ZE ŠTĚRKODRTI	M3	15 223,880	711,00	10 824 178,68
		Technická specifikace:	- dodání směsi, postřiku, nátěru, dlažeb nebo dílců v požadované kvalitě - očištění podkladu případně zřízení spojovací vrstvy - uložení směsi, dlažby nebo dílců a provedení nátěrů a postřiků dle předepsaného technologického předpisu - zřízení vrstvy bez rozlišení šířky, pokládání vrstvy po etapách, včetně pracovních spar a spojů - úpravu napojení, ukončení a těsnění podél obrubníků, dilatačních zařízení, odvodňovacích proužků, odvodňovačů, vpustí, šachet a pod., nestanoví-li zadávací dokumentace jinak				

POLOŽKY SOUPISU PRACÍ

Stavba: **Obchvat města Kojetín - jižní část**
Objekt: **Diplomová práce**
Rozpočet:

Poř.č.	Položka	Typ	Text	MJ	Počet MJ	J.cena	Celkem
			- těsnění, tmelení a výplň spar a otvorů - úpravu dilatačních spar a povrchu vrstvy				
15	56350		VOZOVKOVÉ VRSTVY Z MECH ZPEV ZEMINY	M3	19,430	375,00	7 286,25
		Technická specifikace:	- dodání směsi, postřiku, nátěru, dlažeb nebo dílců v požadované kvalitě - očištění podkladu případně zřízení spojovací vrstvy - uložení směsi, dlažby nebo dílců a provedení nátěrů a postřiků dle předepsaného technologického předpisu - zřízení vrstvy bez rozlišení šířky, pokládání vrstvy po etapách, včetně pracovních spar a spojů - úpravu napojení, ukončení a těsnění podél obrubníků, dilatačních zařízení, odvodňovacích proužků, odvodňovačů, vpustí, šachet a pod., nestanoví-li zadávací dokumentace jinak - těsnění, tmelení a výplň spar a otvorů - úpravu dilatačních spar a povrchu vrstvy				
10	56360		VOZOVKOVÉ VRSTVY Z RECYKLOVANÉHO MATERIÁLU	M3	23,920	777,00	18 585,84
		Technická specifikace:	- dodání směsi, postřiku, nátěru, dlažeb nebo dílců v požadované kvalitě - očištění podkladu případně zřízení spojovací vrstvy - uložení směsi, dlažby nebo dílců a provedení nátěrů a postřiků dle předepsaného technologického předpisu - zřízení vrstvy bez rozlišení šířky, pokládání vrstvy po etapách, včetně pracovních spar a spojů - úpravu napojení, ukončení a těsnění podél obrubníků, dilatačních zařízení, odvodňovacích proužků, odvodňovačů, vpustí, šachet a pod., nestanoví-li zadávací dokumentace jinak - těsnění, tmelení a výplň spar a otvorů - úpravu dilatačních spar a povrchu vrstvy				
16	56930		ZPEVNĚNÍ KRAJNIC ZE ŠTĚRKODRTI	M3	660,150	727,00	479 929,05
		Technická specifikace:	- dodání směsi, postřiku, nátěru, dlažeb nebo dílců v požadované kvalitě - očištění podkladu případně zřízení spojovací vrstvy - uložení směsi, dlažby nebo dílců a provedení nátěrů a postřiků dle předepsaného technologického předpisu - zřízení vrstvy bez rozlišení šířky, pokládání vrstvy po etapách, včetně pracovních spar a spojů - úpravu napojení, ukončení a těsnění podél obrubníků, dilatačních zařízení, odvodňovacích proužků, odvodňovačů, vpustí, šachet a pod., nestanoví-li zadávací dokumentace jinak - těsnění, tmelení a výplň spar a otvorů - úpravu dilatačních spar a povrchu vrstvy				
8	574101		ASFALTOVÝ BETON TŘ.I	M3	7 821,940	3 820,00	29 879 810,80
		Technická specifikace:	- dodání směsi, postřiku, nátěru, dlažeb nebo dílců v požadované kvalitě - očištění podkladu případně zřízení spojovací vrstvy				

POLOŽKY SOUPISU PRACÍ

Stavba: Obchvat města Kojetín - jižní část
Objekt: Diplomová práce
Rozpočet:

Poř.č.	Položka	Typ	Text	MJ	Počet MJ	J.cena	Celkem
			- uložení směsi, dlažby nebo dílců a provedení nátěrů a postřiků dle předepsaného technologického předpisu - zřízení vrstvy bez rozlišení šířky, pokládání vrstvy po etapách, včetně pracovních spar a spojů - úpravu napojení, ukončení a těsnění podél obrubníků, dilatačních zařízení, odvodňovacích proužků, odvodňovačů, vpustí, šachet a pod., nestanoví-li zadávací dokumentace jinak - těsnění, tmelení a výplň spar a otvorů - úpravu dilatačních spar a povrchu vrstvy				
12	58221		DLÁŽDĚNÉ KRYTY Z DROBNÝCH KOSTEK DO LOŽE Z KAMENIVA	M2	684,000	988,00	675 792,00
		Technická specifikace:	- dodání směsi, postřiku, nátěru, dlažeb nebo dílců v požadované kvalitě - očištění podkladu případně zřízení spojovací vrstvy - uložení směsi, dlažby nebo dílců a provedení nátěrů a postřiků dle předepsaného technologického předpisu - zřízení vrstvy bez rozlišení šířky, pokládání vrstvy po etapách, včetně pracovních spar a spojů - úpravu napojení, ukončení a těsnění podél obrubníků, dilatačních zařízení, odvodňovacích proužků, odvodňovačů, vpustí, šachet a pod., nestanoví-li zadávací dokumentace jinak - těsnění, tmelení a výplň spar a otvorů - úpravu dilatačních spar a povrchu vrstvy Položka zahrnuje všechny práce pro zřízení plně funkčního dlážděného krytu, t.j. včetně lože, ukončení dlažby a její provedení do předepsaného tvaru a pohledové úpravy, včetně výplně spar a otvorů a pod.				
5		**Komunikace**					**42 022 745,62**
8		**Potrubí**					
27	89711		VPUSŤ KANALIZAČNÍ ULIČNÍ KOMPLETNÍ MONOLIT BETON	KUS	6,000	8 200,00	49 200,00
		Technická specifikace:	- položky pro konstrukce na trubním vedení zahrnují kompletní konstrukce trubního vedení a to buď ve spojení s potrubím nebo samostatně. Zahrnují rovněž úpravy typových konstrukcí, spojovací a těsnící materiál, předepsané povrchové úpravy, máčení cihel, vyspárování a pod. Šachty, vpustě, kabelové komory zahrnují i poklopy s rámem, mříže s rámem, koše na bahno, stupadla, žebříky, stropy z bet. dílců a pod. - dodání čerstvého betonu (betonové směsi) požadované kvality, jeho uložení do požadovaného tvaru při jakékoliv hustotě výztuže, konzistenci čerstvého betonu a způsobu hutnění, ošetření a ochranu betonu, - zhotovení nepropustného, mrazuvzdorného betonu a betonu požadované trvanlivosti a vlastností, - užití potřebných přísad a technologií výroby betonu, - zřízení pracovních a dilatačních spar, včetně potřebných úprav, výplně, vložek, opracování, očištění a ošetření, - bednění požadovaných konstr. (i ztracené) s úpravou dle požadované kvality povrchu betonu, včetně odbedňovacích a odskružovacích prostředků, - podpěrné konstr. (skruže) a lešení všech druhů pro bednění, uložení čerstvého betonu, výztuže a doplňkových konstr., vč. požadovaných otvorů, ochranných a bezpečnostních opatření a základů těchto konstrukcí a lešení,				

POLOŽKY SOUPISU PRACÍ

Stavba: **Obchvat města Kojetín - jižní část**
Objekt: **Diplomová práce**
Rozpočet:

Poř.č.	Položka	Typ	Text	MJ	Počet MJ	J.cena	Celkem
			- vytvoření kotevních čel, kapes, nálitků, a sedel, - zřízení všech požadovaných otvorů, kapes, výklenků, prostupů, dutin, drážek a pod., vč. ztížení práce a úprav kolem nich, - úpravy pro osazení výztuže, doplňkových konstrukcí a vybavení, - úpravy povrchu pro položení požadované izolace, povlaků a nátěrů, případně vyspravení, - ztížení práce u kabelových a injektážních trubek a ostatních zařízení osazovaných do betonu, - konstrukce betonových kloubů, upevnění kotevních prvků a doplňkových konstrukcí, - nátěry zabraňující soudržnost betonu a bednění, - výplň, těsnění a tmelení spar a spojů, - opatření povrchů betonu izolací proti zemní vlhkosti v částech, kde přijdou do styku se zeminou nebo kamenivem, - případné zřízení spojovací vrstvy u základů, - úpravy pro osazení zařízení ochrany konstrukce proti vlivu bludných proudů				
28	89721		VPUSŤ KANALIZAČNÍ HORSKÁ KOMPLETNÍ MONOLITICKÁ BETONOVÁ	KUS	2,000	14 600,00	29 200,00
		Technická specifikace:	- položky pro konstrukce na trubním vedení zahrnují kompletní konstrukce trubního vedení a to buď ve spojení s potrubím nebo samostatně. Zahrnují rovněž úpravy typových konstrukcí, spojovací a těsnící materiál, předepsané povrchové úpravy, máčení cihel, vyspárování a pod. Šachty, vpustě, kabelové komory zahrnují i poklopy s rámem, mříže s rámem, koše na bahno, stupadla, žebříky, stropy z bet. dílců a pod. - dodání čerstvého betonu (betonové směsi) požadované kvality, jeho uložení do požadovaného tvaru při jakékoliv hustotě výztuže, konzistenci čerstvého betonu a způsobu hutnění, ošetření a ochranu betonu, - zhotovení nepropustného, mrazuvzdorného betonu a betonu požadované trvanlivosti a vlastností, - užití potřebných přísad a technologií výroby betonu, - zřízení pracovních a dilatačních spar, včetně potřebných úprav, výplně, vložek, opracování, očištění a ošetření, - bednění požadovaných konstr. (i ztracené) s úpravou dle požadované kvality povrchu betonu, včetně odbedňovacích a odskružovacích prostředků, - podpěrné konstr. (skruže) a lešení všech druhů pro bednění, uložení čerstvého betonu, výztuže a doplňkových konstr., vč. požadovaných otvorů, ochranných a bezpečnostních opatření a základů těchto konstrukcí a lešení, - vytvoření kotevních čel, kapes, nálitků, a sedel, - zřízení všech požadovaných otvorů, kapes, výklenků, prostupů, dutin, drážek a pod., vč. ztížení práce a úprav kolem nich, - úpravy pro osazení výztuže, doplňkových konstrukcí a vybavení, - úpravy povrchu pro položení požadované izolace, povlaků a nátěrů, případně vyspravení, - ztížení práce u kabelových a injektážních trubek a ostatních zařízení osazovaných do betonu, - konstrukce betonových kloubů, upevnění kotevních prvků a doplňkových konstrukcí, - nátěry zabraňující soudržnost betonu a bednění, - výplň, těsnění a tmelení spar a spojů, - opatření povrchů betonu izolací proti zemní vlhkosti v částech, kde přijdou do styku se zeminou nebo kamenivem, - případné zřízení spojovací vrstvy u základů,				

POLOŽKY SOUPISU PRACÍ

Stavba: Obchvat města Kojetín - jižní část
Objekt: Diplomová práce
Rozpočet:

Poř.č.	Položka	Typ	Text	MJ	Počet MJ	J.cena	Celkem
			- úpravy pro osazení zařízení ochrany konstrukce proti vlivu bludných proudů				
8		**Potrubí**					**78 400,00**
- 9		**Ostatní konstrukce a práce**					
17	911322		OCELOVÉ SILNIČNÍ SVODIDLO JEDNOSTRANNÉ SLOUPKY DO 4M POZINK	M	5 616,000	1 170,00	6 570 720,00
		Technická specifikace:	- kompletní dodávka se všemi pomocnými a doplňujícími pracemi a součástmi, se kterými tvoří požadované dílo. Zahrnují i veškeré potřebné mechanismy (např. montážní zvedací plošiny). Není-li v zadávací dokumentaci stanoveno jinak, zahrnují tyto práce veškeré povrchové úpravy, - zahrnuje i nutné zemní práce na osazení nosných konstrukcí těchto zařízení, dále i práce pro osazení do konstrukcí nebo na konstrukce (zabetonování kapes nebo jam, vyvrtání kotevních otvorů, těsnění, tmelení a pod.). Součástí veškerých zařízení jsou i jejich nosné konstrukce, včetně osazení, pokud zadávací dokumentace nestanoví jinak, - i odrazky nebo retroreflexní fólie, jejich ukončení zapuštěním do betonových bloků (včetně betonového bloku a nutných zemních prací) nebo koncovkou, přechod na jiný typ svodidla nebo přes mostní závěr, ochranu proti bludným proudům a vývody pro jejich měření, - osazení sloupků zaberaněním nebo osazením do betonových bloků (včetně betonových bloků a nutných zemních prací), - i kotvení, t.j. kotevní desky, šrouby z nerez oceli, vrty a zálivku, pokud zadávací dokumentace nestanoví jinak. Dále zahrnuje i případné nivelační hmoty pod kotevní desky.				
18	911322		OCELOVÉ SILNIČNÍ SVODIDLO JEDNOSTRANNÉ SLOUPKY DO 4M POZINK	M	112,000	1 170,00	131 040,00
		Technická specifikace:	- kompletní dodávka se všemi pomocnými a doplňujícími pracemi a součástmi, se kterými tvoří požadované dílo. Zahrnují i veškeré potřebné mechanismy (např. montážní zvedací plošiny). Není-li v zadávací dokumentaci stanoveno jinak, zahrnují tyto práce veškeré povrchové úpravy, - zahrnuje i nutné zemní práce na osazení nosných konstrukcí těchto zařízení, dále i práce pro osazení do konstrukcí nebo na konstrukce (zabetonování kapes nebo jam, vyvrtání kotevních otvorů, těsnění, tmelení a pod.). Součástí veškerých zařízení jsou i jejich nosné konstrukce, včetně osazení, pokud zadávací dokumentace nestanoví jinak, - i odrazky nebo retroreflexní fólie, jejich ukončení zapuštěním do betonových bloků (včetně betonového bloku a nutných zemních prací) nebo koncovkou, přechod na jiný typ svodidla nebo přes mostní závěr, ochranu proti bludným proudům a vývody pro jejich měření, - osazení sloupků zaberaněním nebo osazením do betonových bloků (včetně betonových bloků a nutných zemních prací), - i kotvení, t.j. kotevní desky, šrouby z nerez oceli, vrty a zálivku, pokud zadávací dokumentace nestanoví jinak. Dále zahrnuje i případné nivelační hmoty pod kotevní desky.				
19	91228		SMĚROVÉ SLOUPKY Z PLAST HMOT VČETNĚ ODRAZNÉHO PÁSKU	KUS	151,000	343,00	51 793,00
		Technická specifikace:	- dodání a osazení sloupku včetně nutných zemních prací - vnitrostaveništní a mimostaveništní doprava - zahrnuje i odrazky nebo retroreflexní fólie.				

POLOŽKY SOUPISU PRACÍ

Stavba: **Obchvat města Kojetín - jižní část**
Objekt: **Diplomová práce**
Rozpočet:

Poř.č.	Položka	Typ	Text	MJ	Počet MJ	J.cena	Celkem
29	91721		ZÁHONOVÉ OBRUBY Z BETONOVÝCH OBRUBNÍKŮ	M	377,000	234,00	88 218,00
		Technická specifikace:	Popisy prací zahrnují veškerý materiál, výrobky a polotovary, včetně mimostaveništní a vnitrostaveništní dopravy (rovněž přesuny), včetně naložení a složení,případně s uložením. Položka obruby a zpomalovací prahy zahrnuje i betonové lože i boční betonovou opěrku.				
30	91722		CHODNÍKOVÉ OBRUBY Z BETONOVÝCH OBRUBNÍKŮ	M	261,000	343,00	89 523,00
		Technická specifikace:	Popisy prací zahrnují veškerý materiál, výrobky a polotovary, včetně mimostaveništní a vnitrostaveništní dopravy (rovněž přesuny), včetně naložení a složení,případně s uložením. Položka obruby a zpomalovací prahy zahrnuje i betonové lože i boční betonovou opěrku.				
21	918158		ČELA BETONOVÁ PROPUSTU Z TRUB DN DO 600MM	KUS	2,000	28 400,00	56 800,00
		Technická specifikace:	Popisy prací zahrnují veškerý materiál, výrobky a polotovary, včetně mimostaveništní a vnitrostaveništní dopravy (rovněž přesuny), včetně naložení a složení,případně s uložením. - dodání čerstvého betonu (betonové směsi) požadované kvality, jeho uložení do požadovaného tvaru při jakékoliv hustotě výztuže, konzistenci čerstvého betonu a způsobu hutnění, ošetření a ochranu betonu, - zhotovení nepropustného, mrazuvzdorného betonu a betonu požadované trvanlivosti a vlastností, - užití potřebných přísad a technologií výroby betonu, - zřízení pracovních a dilatačních spar, včetně potřebných úprav, výplně, vložek, opracování, očištění a ošetření, - bednění požadovaných konstr. (i ztracené) s úpravou dle požadované kvality povrchu betonu, včetně odbedňovacích a odskružovacích prostředků, - podpěrné konstr. (skruže) a lešení všech druhů pro bednění, uložení čerstvého betonu, výztuže a doplňkových konstr., vč. požadovaných otvorů, ochranných a bezpečnostních opatření a základů těchto konstrukcí a lešení, - vytvoření kotevních čel, kapes, nálitků, a sedel, - zřízení všech požadovaných otvorů, kapes, výklenků, prostupů, dutin, drážek a pod., vč. ztížení práce a úprav kolem nich, - úpravy pro osazení výztuže, doplňkových konstrukcí a vybavení, - úpravy povrchu pro položení požadované izolace, povlaků a nátěrů, případně vyspravení, - ztížení práce u kabelových a injektážních trubek a ostatních zařízení osazovaných do betonu, - konstrukce betonových kloubů, upevnění kotevních prvků a doplňkových konstrukcí, - nátěry zabraňující soudržnost betonu a bednění, - výplň, těsnění a tmelení spar a spojů, - opatření povrchů betonu izolací proti zemní vlhkosti v částech, kde přijdou do styku se zeminou nebo kamenivem, - případné zřízení spojovací vrstvy u základů, - úpravy pro osazení zařízení ochrany konstrukce proti vlivu bludných proudů.				
22	91816		ČELA BETONOVÁ PROPUSTU Z TRUB DN DO 800MM	KUS	8,000	37 700,00	301 600,00
		Technická specifikace:	Popisy prací zahrnují veškerý materiál, výrobky a polotovary, včetně mimostaveništní a vnitrostaveništní dopravy (rovněž přesuny), včetně naložení a				

POLOŽKY SOUPISU PRACÍ

Stavba: Obchvat města Kojetín - jižní část
Objekt: Diplomová práce
Rozpočet:

Poř.č.	Položka	Typ	Text	MJ	Počet MJ	J.cena	Celkem

složení,případně s uložením.
- dodání čerstvého betonu (betonové směsi) požadované kvality, jeho uložení do požadovaného tvaru při jakékoliv hustotě výztuže, konzistenci čerstvého betonu a způsobu hutnění, ošetření a ochranu betonu,
- zhotovení nepropustného, mrazuvzdorného betonu a betonu požadované trvanlivosti a vlastností,
- užití potřebných přísad a technologií výroby betonu,
- zřízení pracovních a dilatačních spar, včetně potřebných úprav, výplně, vložek, opracování, očištění a ošetření,
- bednění požadovaných konstr. (i ztracené) s úpravou dle požadované kvality povrchu betonu, včetně odbedňovacích a odskružovacích prostředků,
- podpěrné konstr. (skruže) a lešení všech druhů pro bednění, uložení čerstvého betonu, výztuže a doplňkových konstr., vč. požadovaných otvorů, ochranných a bezpečnostních opatření a základů těchto konstrukcí a lešení,
- vytvoření kotevních čel, kapes, nálitků, a sedel,
- zřízení všech požadovaných otvorů, kapes, výklenků, prostupů, dutin, drážek a pod., vč. ztížení práce a úprav kolem nich,
- úpravy pro osazení výztuže, doplňkových konstrukcí a vybavení,
- úpravy povrchu pro položení požadované izolace, povlaků a nátěrů, případně vyspravení,
- ztížení práce u kabelových a injektážních trubek a ostatních zařízení osazovaných do betonu,
- konstrukce betonových kloubů, upevnění kotevních prvků a doplňkových konstrukcí,
- nátěry zabraňující soudržnost betonu a bednění,
- výplň, těsnění a tmelení spar a spojů,
- opatření povrchů betonu izolací proti zemní vlhkosti v částech, kde přijdou do styku se zeminou nebo kamenivem,
- případné zřízení spojovací vrstvy u základů,
- úpravy pro osazení zařízení ochrany konstrukce proti vlivu bludných proudů.

23	918172		ČELA BETONOVÁ PROPUSTU Z TRUB DN DO 1200MM	KUS	2,000	58 600,00	117 200,00

Technická specifikace: Popisy prací zahrnují veškerý materiál, výrobky a polotovary, včetně mimostaveništní a vnitrostaveništní dopravy (rovněž přesuny), včetně naložení a složení,případně s uložením.
- dodání čerstvého betonu (betonové směsi) požadované kvality, jeho uložení do požadovaného tvaru při jakékoliv hustotě výztuže, konzistenci čerstvého betonu a způsobu hutnění, ošetření a ochranu betonu,
- zhotovení nepropustného, mrazuvzdorného betonu a betonu požadované trvanlivosti a vlastností,
- užití potřebných přísad a technologií výroby betonu,
- zřízení pracovních a dilatačních spar, včetně potřebných úprav, výplně, vložek, opracování, očištění a ošetření,
- bednění požadovaných konstr. (i ztracené) s úpravou dle požadované kvality povrchu betonu, včetně odbedňovacích a odskružovacích prostředků,
- podpěrné konstr. (skruže) a lešení všech druhů pro bednění, uložení čerstvého betonu, výztuže a doplňkových konstr., vč. požadovaných otvorů, ochranných a bezpečnostních opatření a základů těchto konstrukcí a lešení,
- vytvoření kotevních čel, kapes, nálitků, a sedel,
- zřízení všech požadovaných otvorů, kapes, výklenků, prostupů, dutin, drážek a pod., vč. ztížení práce a úprav kolem nich,

POLOŽKY SOUPISU PRACÍ

Stavba: Obchvat města Kojetín - jižní část
Objekt: Diplomová práce
Rozpočet:

Poř.č.	Položka	Typ	Text	MJ	Počet MJ	J.cena	Celkem
			- úpravy pro osazení výztuže, doplňkových konstrukcí a vybavení, - úpravy povrchu pro položení požadované izolace, povlaků a nátěrů, případně vyspravení, - ztížení práce u kabelových a injektážních trubek a ostatních zařízení osazovaných do betonu, - konstrukce betonových kloubů, upevnění kotevních prvků a doplňkových konstrukcí, - nátěry zabraňující soudržnost betonu a bednění, - výplň, těsnění a tmelení spar a spojů, - opatření povrchů betonu izolací proti zemní vlhkosti v částech, kde přijdou do styku se zeminou nebo kamenivem, - případné zřízení spojovací vrstvy u základů, - úpravy pro osazení zařízení ochrany konstrukce proti vlivu bludných proudů.				
24	918358		PROPUSTY Z TRUB DN 600MM	M	19,000	3 870,00	73 530,00
		Technická specifikace:	Popisy prací zahrnují veškerý materiál, výrobky a polotovary, včetně mimostaveništní a vnitrostaveništní dopravy (rovněž přesuny), včetně naložení a složení,případně s uložením.				
25	91836		PROPUSTY Z TRUB DN 800MM	M	58,500	6 300,00	368 550,00
		Technická specifikace:	Popisy prací zahrnují veškerý materiál, výrobky a polotovary, včetně mimostaveništní a vnitrostaveništní dopravy (rovněž přesuny), včetně naložení a složení,případně s uložením.				
26	918372		PROPUSTY Z TRUB DN 1200MM	M	11,300	12 500,00	141 250,00
		Technická specifikace:	Popisy prací zahrnují veškerý materiál, výrobky a polotovary, včetně mimostaveništní a vnitrostaveništní dopravy (rovněž přesuny), včetně naložení a složení,případně s uložením.				
20	935212		PŘÍKOPOVÉ ŽLABY Z BETON TVÁRNIC ŠÍŘ DO 600MM DO BETONU TL 100MM	M	155,000	502,00	77 810,00
		Technická specifikace:	Popisy prací zahrnují veškerý materiál, výrobky a polotovary, včetně mimostaveništní a vnitrostaveništní dopravy (rovněž přesuny), včetně naložení a složení,případně s uložením. - zahrnují veškeré práce nutné pro zřízení těchto konstrukcí, včetně zemních prací, lože, ukončení, patek, spárování, úpravy vtoku a výtoku. Měří se v "m" délky osy žlabu.				
37	96636		BOURÁNÍ PROPUSTŮ Z TRUB DN DO 800MM	M	42,000	2 340,00	98 280,00
		Technická specifikace:	- zahrnují veškerou manipulaci s vybouranou sutí a hmotami včetně uložení na skládku a poplatku za skládku, - zahrnují veškeré další práce plynoucí z technologického předpisu a z platných předpisů (zvláště vyhlášky č.324/1990 Sb.), - zahrnuje i odstranění lože a bourání obetonování.				
31	966821		ODSTRANĚNÍ SILNIČNÍHO SVODIDLA OCELOVÉHO	M	98,000	178,00	17 444,00
		Technická specifikace:	- zahrnují veškerou manipulaci s vybouranou sutí a hmotami včetně uložení na skládku a poplatku za skládku, - zahrnují veškeré další práce plynoucí z technologického předpisu a z platných předpisů (zvláště vyhlášky č.324/1990 Sb.).				

POLOŽKY SOUPISU PRACÍ

Stavba: Obchvat města Kojetín - jižní část
Objekt: Diplomová práce
Rozpočet:

Poř.č.	Položka	Typ	Text	MJ	Počet MJ	J.cena	Celkem
9			Ostatní konstrukce a práce				8 183 758,00

Celkem: **167 286 981,19**

ČESKÉ VYSOKÉ UČENÍ TECHNICKÉ V PRAZE

Fakulta stavební

Katedra silničních staveb

Diplomová práce

II. Dokumentace pro územní rozhodnutí

Příloha G

FOTODOKUMENTACE

Vypracovala: Bc. Ivana Březinová

Studijní program: Stavební inženýrství

Studijní obor: Konstrukce a dopravní stavby

Vedoucí práce: Ing. Petr Pánek, Ph.D.

Praha 2019

Obr. 1: SO 101 – Silniční obchvat II/367 – ZÚ, napojení na stávající OK

Obr. 2: SO 101 – Silniční obchvat II/367 – ZÚ, pohled ve směru staničení

Obr. 3: SO 104 Přeložka III/43327 – směr. prům. zóna – místo napojení na stáv. komunikaci

Obr. 4: SO 104 Přeložka III/43327 – směr. prům. zóna – prostor odkopávky

Obr. 5: SO 107 Stezka pro chodce a cyklisty – stávající žel. přejezd

Obr. 6: SO 109 Přeložka ÚK vpravo – místo napojení na SO 104

Obr. 7: SO 106 Přeložka III/43327 – autobusová zastávka – pohled ve směru staničení

Obr. 8: SO 105 Přeložka III/43327 – od Popůvek – KÚ, napojení na stáv. kom.

Obr. 9: Sakrální kříž u SO 102

Obr. 10: Prostor SO 102 Okružní křižovatka

Obr. 11: SO 101 Silniční obchvat II/367 – KÚ, pohled proti směru staničení

Obr. 12: Pohled ve směru navazujícího projektu severní části obchvatu

Obr. 13: Stávající komunikace II/367 - nevhodné směrové řešení

Obr. 14: Stávající komunikace II/367 – stávající žel. přejezd/podjezd

Seznam obrázků

Obr. 1: SO 101 – Silniční obchvat II/367 – ZÚ, napojení na stávající OK ..... - 2 -
Obr. 2: SO 101 – Silniční obchvat II/367 – ZÚ, pohled ve směru staničení ..... - 2 -
Obr. 3: SO 104 Přeložka III/43327 – směr. prům. zóna – místo napojení na stáv. komunikaci.. - 3 -
Obr. 4: SO 104 Přeložka III/43327 – směr. prům. zóna – prostor odkopávky ..... - 3 -
Obr. 5: SO 107 Stezka pro chodce a cyklisty – stávající žel. přejezd ..... - 4 -
Obr. 6: SO 109 Přeložka ÚK vpravo – místo napojení na SO 104 ..... - 4 -
Obr. 7: SO 106 Přeložka III/43327 – autobusová zastávka – pohled ve směru staničení ..... - 5 -
Obr. 8: SO 105 Přeložka III/43327 – od Popůvek – KÚ, napojení na stáv. kom. ..... - 5 -
Obr. 9: Sakrální kříž u SO 102 ..... - 6 -
Obr. 10: Prostor SO 102 Okružní křižovatka ..... - 6 -
Obr. 11: SO 101 Silniční obchvat II/367 – KÚ, pohled proti směru staničení ..... - 7 -
Obr. 12: Pohled ve směru navazujícího projektu severní části obchvatu ..... - 7 -
Obr. 13: Stávající komunikace II/367 - nevhodné směrové řešení ..... - 8 -
Obr. 14: Stávající komunikace II/367 – stávající žel. přejezd/podjezd ..... - 8 -

ČESKÉ VYSOKÉ UČENÍ TECHNICKÉ V PRAZE

Fakulta stavební

Katedra silničních staveb

Diplomová práce

II. Dokumentace pro územní rozhodnutí

Příloha H

OSTATNÍ

Vypracovala: Bc. Ivana Březinová

Studijní program: Stavební inženýrství

Studijní obor: Konstrukce a dopravní stavby

Vedoucí práce: Ing. Petr Pánek, Ph.D.

Praha 2019

Podrobný výkaz výměr

SO 101 Silniční obchvat II/367

Těleso zlepšený tl. 0,5-1 m tl. 0,15 m tl. 0,15 m tl. 0,15 m

VÝKOP (bez AZ) m^3	NÁSYP (bez AZ) m^3	ODHUMUSOVÁNÍ m^3	OHUMUSOVÁNÍ SVAHU m^2	OHUMUSOVÁNÍ KRAJ m^2	OHUMUSOVÁNÍ m^3	AZ NÁSYP m^3	AZ VÝKOP m^3	AZ celkem m^3	ÚPRAVA PODLOŽÍ NÁSYPU m^3	TKANÁ GEOTEXTILIE ODOLNÁ PROTI PRŮRAZU m^2
1349,00	358106,00	53907,00	79536,00	3696,00	12484,75	19629,00	269,00	19898,00	73161,00	243870,00

(- HRUBÉ KAMENIVO)

Stáv. těleso tl. 0,3 m

ODSTRANĚNÍ STÁV KCÍ (propustek, svodidlo, ...)	BOURÁNÍ OSTRŮVKU m^2	BOURÁNÍ BET. PANELŮ m^3	ODSTRANĚNÍ ASF. VRSTVY m^3	ODSTRANĚNÍ PODKL. VRSTVY m^3	VÝKOP m^3	NÁSYP m^3	OHUMUSOVÁNÍ m^3
propustek dl. 25 m	44,94	0,00	847,44	1271,16	1674,08	790,16	5029,01
72 m - svodidla							

Nové konstrukce

ACO 11+ m^3	ACL 16+ m^3	ACP 22+ m^3	$ŠD_A$ m^3	$ŠD_B$ m^3	DL m^3	L m^3	KRAJNICE dl. m	SMĚROVÝ SLOUPEK ks	SVODIDLO N2 dl. m
1064,07	1596,11	2394,16	9310,62	8,24	3,29	1,65	5908,00	70,00	4336,00

ŠTĚRK 0,5m (tl. 0,1 m) m^3	ŠTĚRK 0,75m (tl. 0,1 m) m^3
216,80	117,90

SO 102 Okružní křižovatka

Těleso tl. 0,5-1 m tl. 0,15 m tl. 0,15 m tl. 0,15 m

VÝKOP (bez AZ) m^3	NÁSYP (bez AZ) m^3	ODHUMUSOVÁNÍ m^3	OHUMUSOVÁNÍ SVAHU m^2	OHUMUSOVÁNÍ KRAJ m^2	OHUMUSOVÁNÍ m^3	AZ NÁSYP m^3	AZ VÝKOP m^3	AZ celkem m^3
290	1058	1506	1417	0	213	1223	584	1807

Stáv. těleso tl. 0,3 m

ODSTRANĚNÍ STÁV KCÍ (propustek, svodidlo, ...)	BOURÁNÍ OSTRŮVKU m^2	BOURÁNÍ BET. PANELŮ m^3	ODSTRANĚNÍ ASF. VRSTVY m^3	ODSTRANĚNÍ PODKL. VRSTVY m^3	VÝKOP m^3	NÁSYP m^3	OHUMUSOVÁNÍ m^3
-	0,00	0,00	511,54	767,33	0,00	352,04	279,09

Nové konstrukce

ACO 11+ m3	ACL 16+ m3	ACP 22+ m^3	ACP 16+ m^3	$ŠD_A$ m^3	$ŠD_B$ m^3	DL m^3	KRAJNICE dl. m	SVODIDLO N2 dl. m	HV ks.
117,71	138,29	207,43	44,66	1060,91	114,26	20,53	822,95	0	2,00

L m^3	KSC m^3	MZ m^3	ŠTĚRK 0,5m (tl. 0,1 m) m^3	ŠTĚRK 0,75m (tl. 0,1 m) m^3
10,12	20,40	19,43	41,15	0,00

SO 103 Napojení dosavadní II/367

Těleso zlepšený tl. 1 m tl. 0,15 m tl. 0,15 m tl. 0,15 m

VÝKOP (bez AZ) m^3	NÁSYP (bez AZ) m^3	ODHUMUSOVÁNÍ m^3	OHUMUSOVÁNÍ SVAHU m^2	OHUMUSOVÁNÍ KRAJ m^2	OHUMUSOVÁNÍ m^3	AZ NÁSYP m^3	AZ VÝKOP m^3	AZ celkem m^3	ÚPRAVA PODLOŽÍ NÁSYPU m^3	TKANÁ GEOTEXTILIE ODOLNÁ PROTI PRŮRAZU m^2
162,00	26660,60	8890,00	13279,00	570,00	2077,35	3820,10	469,40	4289,50	9731,40	32438,00

(- HRUBÉ KAMENIVO)

Stáv. těleso tl. 0,3 m

ODSTRANĚNÍ STÁV KCÍ (propustek, svodidlo, ...)	BOURÁNÍ OSTRŮVKU m^2	BOURÁNÍ BET. PANELŮ m^3	ODSTRANĚNÍ ASF. VRSTVY m^3	ODSTRANĚNÍ PODKL. VRSTVY m^3	VÝKOP m^3	NÁSYP m^3	OHUMUSOVÁNÍ m^3
26 m - svodidla	0,00	0,00	370,38	555,57	1989,31	0,00	765,12

Nové konstrukce

ACO 11+ m^3	ACL 16+ m^3	ACP 16+ m^3	$ŠD_A$ m^3	$ŠD_B$ m^3	KRAJNICE dl. m	SVODIDLO N2 dl. m	SMĚROVÝ SLOUPEK ks
204,33	230,60	280,71	1383,38	128,74	1467,34	568,00	56,00

ŠTĚRK 0,5m (tl. 0,15 m) m^3	ŠTĚRK 0,75m (tl. 0,15 m) m^3
66,09	17,56

SO 104 Přeložka III/43327 - směr prům. zóna

Těleso zlepšený tl. 0,2-0,5 m tl. 0,15 m tl. 0,15 m tl. 0,15 m

VÝKOP (bez AZ) m^3	NÁSYP (bez AZ) m^3	ODHUMUSOVÁNÍ m^3	OHUMUSOVÁNÍ SVAHU m^2	OHUMUSOVÁNÍ KRAJ m^2	OHUMUSOVÁNÍ m^3	AZ NÁSYP m^3	AZ VÝKOP m^3	AZ celkem m^3	ÚPRAVA PODLOŽÍ NÁSYPU m^3	TKANÁ GEOTEXTILIE ODOLNÁ PROTI PRŮRAZU m^2
212,63	31258,00	6784,00	8532,00	404,00	1340,40	3115,00	440,00	3555,00	4800,00	16000,00

(- HRUBÉ KAMENIVO)

Stáv. těleso tl. 0,3 m

ODSTRANĚNÍ STÁV KCÍ (propustek, svodidlo, ...)	BOURÁNÍ OSTRŮVKU m^2	BOURÁNÍ BET. PANELŮ m^3	ODSTRANĚNÍ ASF. VRSTVY m^3	ODSTRANĚNÍ PODKL. VRSTVY m^3	VÝKOP m^3	NÁSYP m^3	OHUMUSOVÁNÍ m^3
-	0,00	0,00	187,87	281,81	821,00	305,73	276,71

Nové konstrukce

ACO 11+ m^3	ACL 16+ m^3	ACP 16+ m^3	$ŠD_A$ m^3	$ŠD_B$ m^3	DL m^3	L m^3	KRAJNICE dl. m		UV ks	ŽLAB. TVÁRNICE dl. m
167,03	250,55	208,79	1252,74	44,28	17,71	11,81	932,23		2,00	35,00
PLOCHA BEZBARIÉRY m^2	OBRUBNÍK ZÁHONOVÝ dl. m	OBRUBNÍK SILNIČNÍ dl. m	SVODIDLO N2 dl. m	SVODIDLO H2 dl. m	SMĚROVÝ SLOUPEK ks		ŠTĚRK 0,5m (tl. 0,15 m) m^3	ŠTĚRK 0,75m (tl. 0,15 m) m^3		PROPUSTEK DN 800 dl. m
5,00	149,00	148,00	280,00	100,00	25,00		28,23	62,53		16,00

SO 105 Přeložka III/43327 - od Popůvek

Těleso tl. 0,2 - 0,5 m tl. 0,15 m tl. 0,15 m tl. 0,15 m

VÝKOP (bez AZ) m^3	NÁSYP (bez AZ) m^3	ODHUMUSOVÁNÍ m^3	OHUMUSOVÁNÍ SVAHU m^2	OHUMUSOVÁNÍ KRAJ m^2	OHUMUSOVÁNÍ m^3	AZ NÁSYP m^3	AZ VÝKOP m^3	AZ celkem m^3
390,00	1799,00	2435,00	2399,00	0,00	359,85	2040,00	720,00	2760,00

Stáv. těleso tl. 0,04 m

ODSTRANĚNÍ STÁV KCÍ (propustek, svodidlo, ...)	FRÉZOVÁNÍ m^2	ODSTRANĚNÍ ASF. VRSTVY m^3	ODSTRANĚNÍ PODKL. VRSTVY m^3	VÝKOP m^3	NÁSYP m^3	OHUMUSOVÁNÍ m^3
	534,35	114,13	171,19			

Nové konstrukce

ACO 11+ m^3	ACL 16+ m^3	ACP 16+ m^3	$ŠD_A$ m^3	KRAJNICE dl. m		SVODIDLO N2 dl. m	PROPUSTEK DN 800 dl. m
109,22	155,50	139,30	812,21	730,32		0,00	42,50
				ŠTĚRK 0,5m (tl. 0,15 m) m^3	ŠTĚRK 0,75m (tl. 0,15 m) m^3		
				0,00	82,16		

SO 106 Přeložka III/43327 - autobusová zastávka

Těleso tl. 0,2-0,5 tl. 0,15 m tl. 0,15 m tl. 0,15 m

VÝKOP (bez AZ) m^3	NÁSYP (bez AZ) m^3	ODHUMUSOVÁNÍ m^3	OHUMUSOVÁNÍ SVAHU m^2	OHUMUSOVÁNÍ KRAJ m^2	OHUMUSOVÁNÍ m^3	AZ NÁSYP m^3	AZ VÝKOP m^3	AZ celkem m^3
104,00	47,00	641,00	500,00	0,00	75,00	281,00	493,00	774,00

Stáv. těleso tl. 0,3 m

ODSTRANĚNÍ STÁV KCÍ (propustek, svodidlo, ...)	BOURÁNÍ BET. PANELŮ m^3	ODSTRANĚNÍ ASF. VRSTVY m^3	ODSTRANĚNÍ PODKL. VRSTVY m^3	VÝKOP m^3	NÁSYP m^3	OHUMUSOVÁNÍ m^3
	41,04489	131,94	197,90		99,74	131,08

Nové konstrukce

ACO 11+ m^3	ACL 16+ m^3	ACP 16+ m^3	$ŠD_A$ m^3	$ŠD_B$ m^3	DL m^3	L m^3	KRAJNICE dl. m	ŠTĚRK 0,5m (tl. 0,15 m) m^3
41,75	54,42	54,93	306,31	32,97	13,19	8,79	115,41	8,66
PLOCHA BEZBARIÉRY m^2	OBRUBNÍK ZÁHONOVÝ dl. m	SILNIČNÍ OBRUBNÍK dl. m	SVODIDLO H2 dl. m	PROPUSTEK DN 600 dl. m	UV ks			
35,97	103,00	113,00	12,00	19,00	3,00			

SO 107 Stezka pro chodce a cyklisty

Těleso tl. 0,2-0,5 m tl. 0,15 m tl. 0,15 m tl. 0,15 m

VÝKOP (bez AZ) m^3	NÁSYP (bez AZ) m^3	ODHUMUSOVÁNÍ m^3	OHUMUSOVÁNÍ SVAHU m^2	OHUMUSOVÁNÍ KRAJ m^2	OHUMUSOVÁNÍ m^3	AZ NÁSYP m^3	AZ VÝKOP m^3	AZ celkem m^3
1122,00	14,00	121,00	661,00	0,00	99,15	29,00	165,00	194,00

Stáv. těleso tl. 0,04 m

ODSTRANĚNÍ STÁV KCÍ (propustek, svodidlo, ...)	FRÉZOVÁNÍ m^2	ODSTRANĚNÍ ASF. VRSTVY m^3	ODSTRANĚNÍ PODKL. VRSTVY m^3	VÝKOP m^3	NÁSYP m^3	OHUMUSOVÁNÍ m^3
	78,00	142,61	213,92		213,92	142,6136

Nové konstrukce

ACO 8+ m^3	R-MAT m^3	MZK m^3	PLOCHA BEZBARIÉRY m^2	OBRUBNÍK ZÁHONOVÝ dl. m	SILNIČNÍ OBRUBNÍK dl. m	ŽLAB. TVÁRNICE dl. m	UV ks
23,92	23,92	95,66	6,32	125,00	0,00	119,94	1 s čerpáním

SO 108 Přeložka ÚK vlevo

Těleso tl. 0,2-0,5 m tl. 0,15 m tl. 0,15 m tl. 0,15 m

VÝKOP (bez AZ) m^3	NÁSYP (bez AZ) m^3	ODHUMUSOVÁNÍ m^3	OHUMUSOVÁNÍ SVAHU m^2	OHUMUSOVÁNÍ KRAJ m^2	OHUMUSOVÁNÍ m^3	AZ NÁSYP m^3	AZ VÝKOP m^3	AZ celkem m^3
8,00	182,00	640,00	304,00	0,00	45,60	294,00	350,00	644,00

Stáv. těleso tl. 0,3 m

ODSTRANĚNÍ STÁV KCÍ (propustek, svodidlo, ...)	BOURÁNÍ BET. PANELŮ m^3	ODSTRANĚNÍ ASF. VRSTVY m^3	ODSTRANĚNÍ PODKL. VRSTVY m^3	VÝKOP m^3	NÁSYP m^3	OHUMUSOVÁNÍ m^3
	191,02	0,00	0,00	129,19	0,00	215,31

Nové konstrukce

ACO 11+ m^3	ACP 16+ m^3	$ŠD_A$ m^3	KRAJNICE dl. m	ŠTĚRK 0,5m (tl. 0,15 m) m^3
52,63	92,11	328,95	587,77	44,08

SO 109 Přeložka ÚK vpravo

Těleso tl. 0,2-0,5 m tl. 0,15 m tl. 0,15 m tl. 0,15 m

VÝKOP (bez AZ) m^3	NÁSYP (bez AZ) m^3	ODHUMUSOVÁNÍ m^3	OHUMUSOVÁNÍ SVAHU m^2	OHUMUSOVÁNÍ KRAJ m^2	OHUMUSOVÁNÍ m^3	AZ NÁSYP m^3	AZ VÝKOP m^3	AZ celkem m^3
3,00	1050,00	1674,00	1114,00	0,00	167,10	1562,00	39,00	1601,00

Stáv. těleso tl. 0,3 m

ODSTRANĚNÍ STÁV KCÍ (propustek, svodidlo, ...)	BOURÁNÍ BET. PANELŮ m^3	ODSTRANĚNÍ ASF. VRSTVY m^3	ODSTRANĚNÍ PODKL. VRSTVY m^3	VÝKOP m^3	NÁSYP m^3	OHUMUSOVÁNÍ m^3
propustek dl. 17 m, DN 1200						

Nové konstrukce

ACO 11+ m^3	ACP 16+ m^3	$ŠD_A$ m^3	KRAJNICE dl.	ŠTĚRK 0,5m (tl. 0,15 m) m^3	SVODIDLO N2 dl.	PROPUSTEK DN 1200 dl.
70,45	123,28	440,29	933,27	70,00	432,00	11,30