









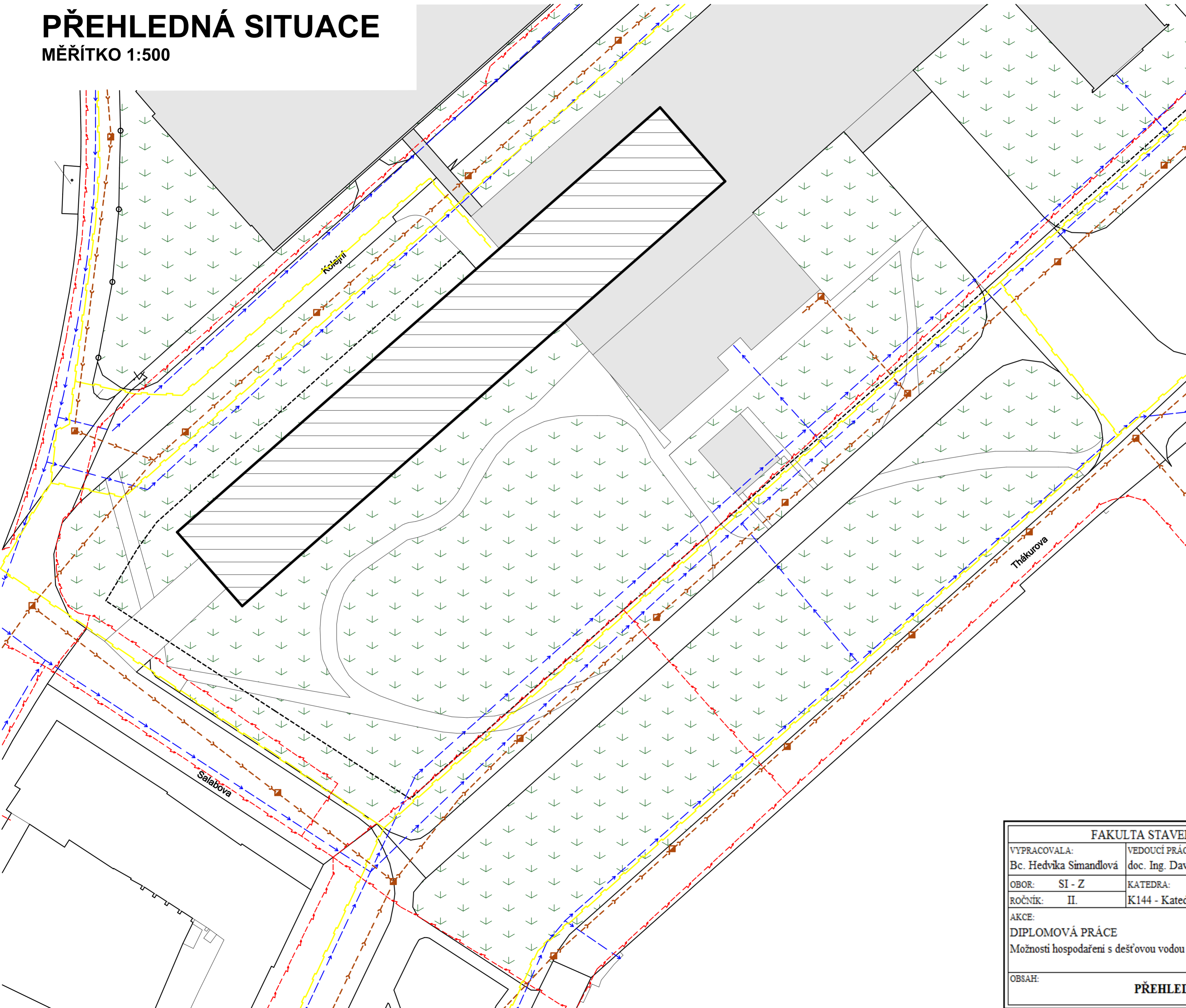



PŘEHLEDNÁ SITUACE

MĚŘÍTKO 1:500

LEGENDA

-  PODZEMNÍ PLYNOVOD NTL
-  PODZEMNÍ SILNOPROUD NN
-  JEDNOTNÁ KANALIZACE
-  PODZEMNÍ VODOVOD
-  ULIČNÍ PROPUST
-  BUDOVA B FAKULTY STAVEBNÍ
-  BUDOVY FAKULTY STAVEBNÍ
-  ZATRAVNĚNÉ PLOCHY
-  HRANICE ZMĚNY VLASTNICTVÍ POZEMKŮ



FAKULTA STAVEBNÍ ČVUT V PRAZE		
VYPRACOVALA: Bc. Hedvika Simandlová	VEDOUČÍ PRÁCE: doc. Ing. David Stránský, Ph.D.	
OBOR: SI - Z	KATEDRA: K144 - Katedra zdravotního a ekologického inženýrství	MĚŘÍTKO: 1:500
ROČNÍK: II.		
AKCE: DIPLOMOVÁ PRÁCE Možnosti hospodaření s dešťovou vodou v areálu Fakulta stavební ČVUT v Praze		
OBSAH:	PŘEHLEDNÁ SITUACE 1:500	