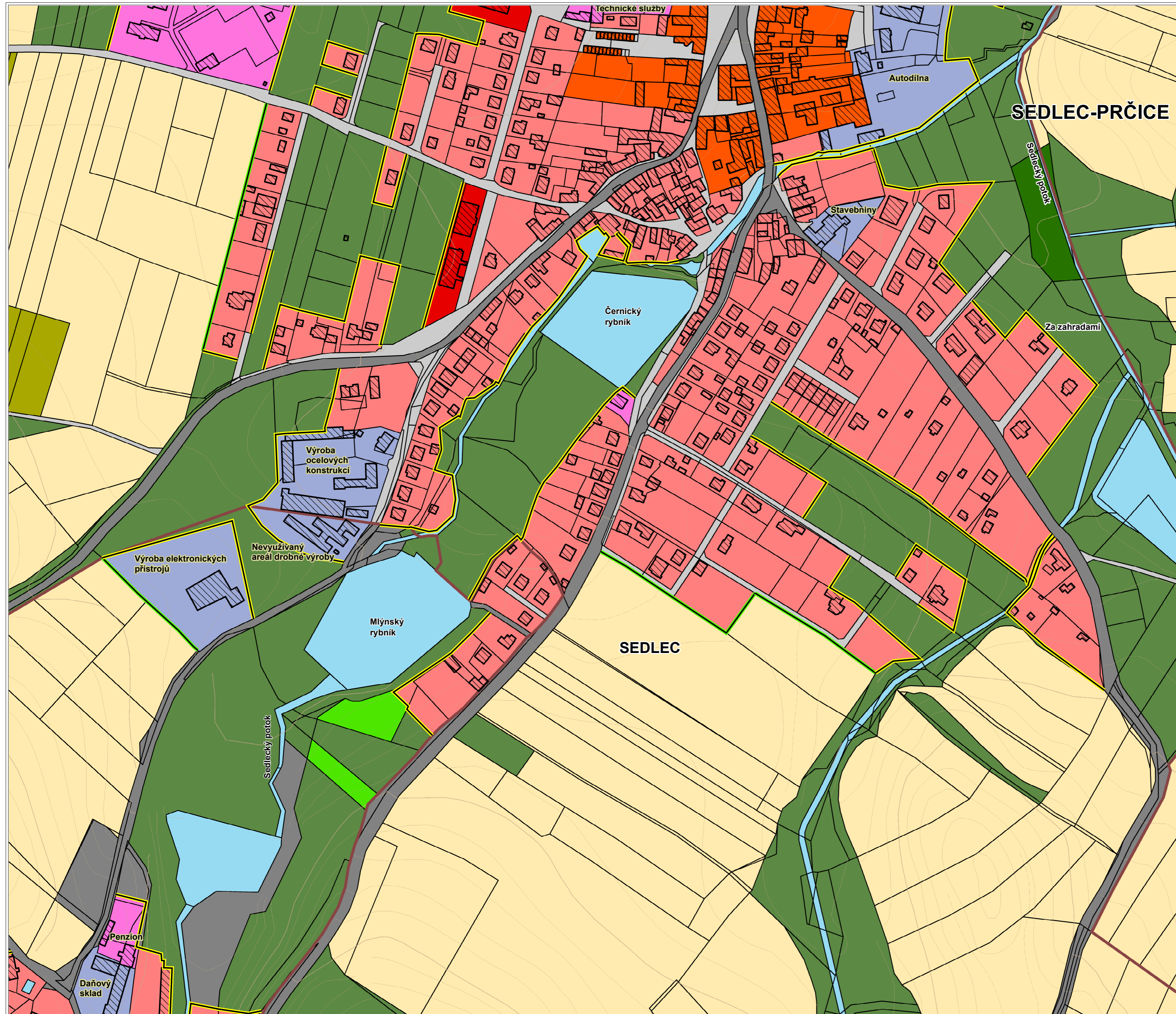

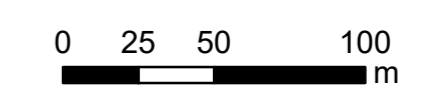



# Sedlec jih - Funkční využití ploch



-  Budovy
- Funkční využití**
-  Plochy bydlení - Bytové domy
-  Plochy bydlení - Rodinné domy
-  Smíšené plochy obytné městského charakteru
-  Občanská vybavenost
-  Plochy zemědělské výroby
-  Plochy nerušící výroby a služeb
-  Plochy sportu a rekreace
-  Veřejné prostranství
-  Dopravní infrastruktura /ostatní plochy dle katastru
-  Technická infrastruktura
-  Vodní plochy
-  Trvalý travní porost a ostatní přírodní zeleň
-  PUPFL
-  Sady a zahrádkářské kolonie
-  Orná půda
- Návaznost na krajinu**
-  Neplynulá
-  Plynulá
-  Hranice katastrálního území



Katedra	Vypracoval		
Urbanismu a územního plánování	Bc. Michal Kmotrás		
Ročník	Vedoucí práce		
2.	Ing. arch. František Pospíšil, Ph.D.	Formát	A2
Diplomová práce:		Měřítko	1:2 500
<b>Sedlec – Prčice, charakter a struktura sídel</b>		Datum	10. 12. 2018
Výkres:	<b>Sedlec jih – Funkční využití ploch</b>	Číslo výkresu:	1.2 A