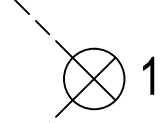
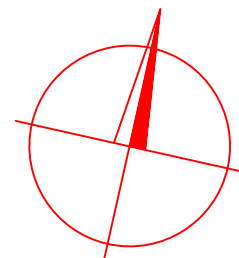


SITUACE (ZÚR, DS): SILNICE II/150 - S 9,5/70  
M 1:10000




LEGENDA:

- - - NAVRŽENÁ TRASA SILNICE II/150
  - - - KORIDOR VYMEZENÝ DLE ZÚR ZLÍNSKÉHO KRAJE
  - - - PŮVODNÍ TRASA DÁLKOVÉ SILNICE PLZEŇ – MORAVSKÁ OSTRAVA
-  POLOHA FOTOGRAFIE, ČÍSLO FOTOGRAFIE



VYPRACOVAL:	VEDOUcí PRÁCE:	VEDOUcí ÚSTAVU:
Aleš Trněný	Ing. Tomáš Honc	Ing. Martin Jacura Ph. D.



OBOR: DOPRAVNÍ SYSTÉMY A TECHNIKA	
ÚSTAV: ÚSTAV DOPRAVNÍCH SYSTÉMŮ	
AKCE:	FORMÁT:
PROVĚŘENÍ NÁVRHU SILNICE II/150 V ÚSEKU BYSTRICE POD HOSTÝNEM – KOMÁRNO	5xA4
	DATUM:
	8/2018
	STUPEŇ:
	BAKALÁŘSKÁ PRÁCE

OBSAH:	MĚŘÍTKO:	ČÍSLO PŘÍLOHY:
SITUACE (ZÚR, DS)	1:10000	5