

# Anketa

## 1 Úvod

V příloze A.1. se zabývám podrobnějším vyhodnocení jednotlivých otázek této ankety. K jednotlivým otázkám je přehledný graf.

Anketu mi spoluobčané vyplňovali ve dnech 12.-13. 5. 2018.

## 2 Vyhodnocení jednotlivých otázek

Otázka číslo jedná má následující znění: Jsem a) muž

b) žena

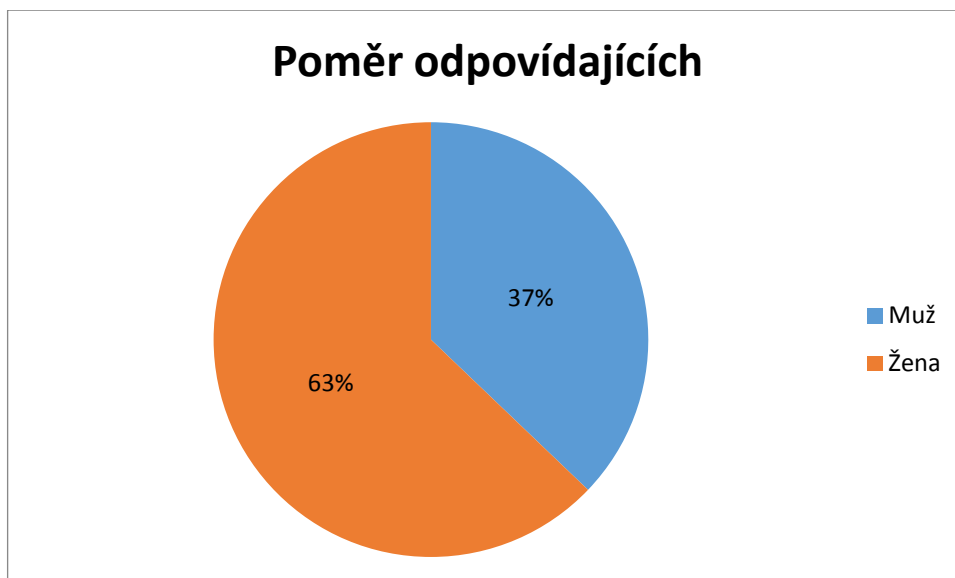
Vyhodnocení otázky je v Tabulce číslo 1 a grafické znázornění je v Obrázku číslo 1.

První otázka je pouze informativní. Zjištění o tom, zda je respondent muž nebo žena, může mít však vliv i na konečný výsledek ankety, protože ženy by cyklostezku využívaly za jiným účelem než muži. Matky s dětmi spíše k rekreaci a muži spíše k dojezdu do práce.

Tabulka 1 - Vyhodnocení otázky č.1, Zdroj:[ vlastní zpracování]

	počet	(%)
Muž	26	37
Žena	44	63
Celkem	70	100

Na mé anketní lístky odpovídalo celkem 70 respondentů. Z toho bylo 26 mužů a 44 žen.



Obrázek 1 - (graf) č.1 Vyhodnocení otázky č. 1, Zdroj:[ vlastní zpracování]

**Otázka číslo dva má následující znění: Byli byste pro vznik nové cyklostezky ve vaší obci?**

**a) ano**

**b) ne**

Vyhodnocení otázky je v Tabulce číslo 2 a grafické znázornění je v Obrázku číslo 2.

Otázka druhá měla vliv na vyplnění zbytku anketních otázek. Pokud někdo odpověděl, záporně na tuto otázku, tak dále anketní lístek nevyplňoval. Stalo se tak spíše u starších spoluobčanů, kteří by stezku neměli jak využívat.

Tabulka 2 - Vyhodnocení otázky č. 2, Zdroj:[ vlastní zpracování]

	počet	(%)
Ano	68	97
Ne	2	3
Celkem	70	100



Obrázek 2 - (graf) č.2 Vyhodnocení otázky č. 2, Zdroj:[ vlastní zpracování]

**Otázka číslo tři má následující znění: Trasa cyklostezky by měla vést?**

**a) mezi obcí Želenice-Liběšice a městem Bílina**

**b) mezi obcí Želenice-Liběšice, osadou Kaňkov a městem Bílina**

Vyhodnocení otázky je v Tabulce číslo 3 a grafické znázornění je v Obrázku číslo 3.

Tato otázka byla navržena záměrně tak, aby odpovídala vedení jednotlivých variant a to Variantě A vedoucí ze Želenic-Liběšic do Bíliny a Variantě B vedoucí ze Želenic-Liběšic do Bíliny přes osadu Kaňkov. Je tak zřejmé, jaká cyklostezka by se spoluobčanům více líbila a kterou by více využívali.

Tabulka 3 - Vyhodnocení otázky č. 3, Zdroj:[ vlastní zpracování]

	počet	(%)
Želenice-Liběšice, Bílina	49	72
Želenice-Liběšice, osada Kaňkov, Bílina	19	28
Celkem	68	100



Obrázek 3 - (graf) č.3 Vyhodnocení otázky č. 3, Zdroj:[vlastní zpracování]

**Otázka číslo čtyři má následující znění: Povrchová úprava cyklostezky by měla být?**

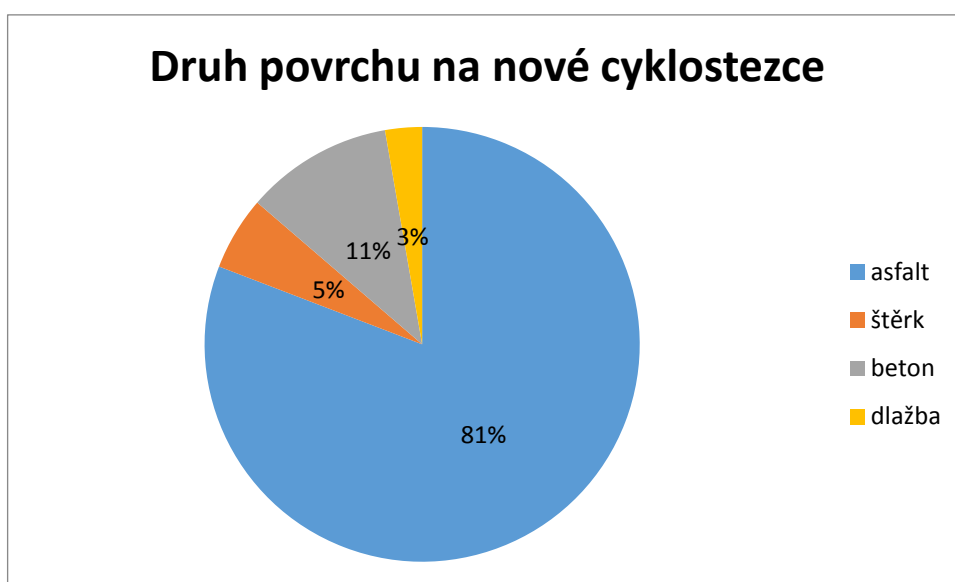
- a) asfalt
- b) štěrk
- c) beton
- d) dlažba

Vyhodnocení otázky je v Tabulce číslo 4 a grafické znázornění je v Obrázku číslo 4.

Tato otázka poukazuje na to, jaký by si představovali spoluobčané druh povrchu na nové cyklostezce. Každý bude cyklostezku využívat k jinému účelu a bude mít tedy i jiný nárok na povrch cyklostezky.

Tabulka 4 - Vyhodnocení otázky č. 4, Zdroj:[ vlastní zpracování]

	počet	(%)
asfalt	59	81
štěrk	4	5
beton	8	11
dlažba	2	3
Celkem	73	100



Obrázek 4 - (graf) č.4 Vyhodnocení otázky č. 4, Zdroj:[ vlastní zpracování]

**Otázka číslo pět má následující znění: Podél cyklostezky by měly být umístěny např. lavičky, info. tabule a naučné zóny, odpočinkové zóny,...**

**a) ano**

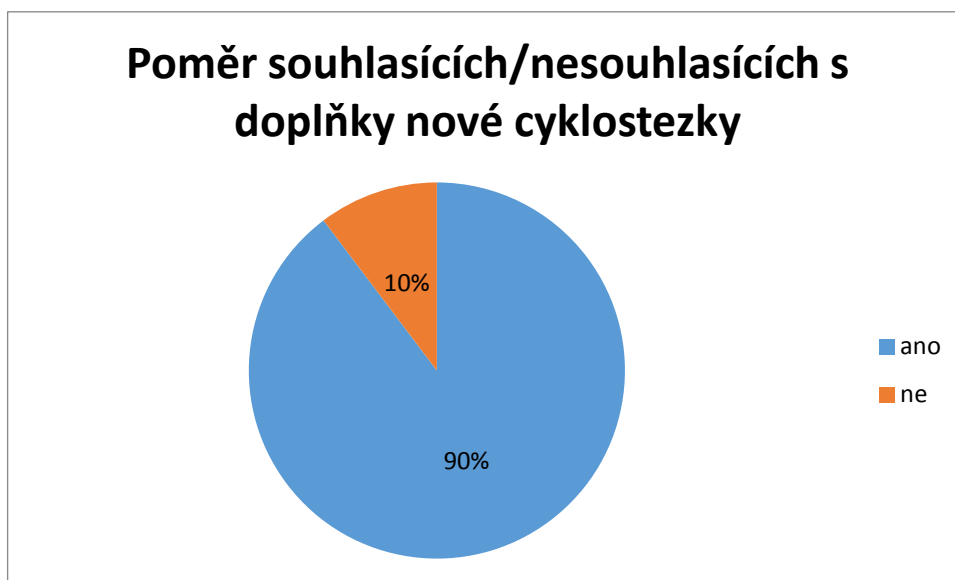
**b) ne**

Vyhodnocení otázky je v Tabulce číslo 5 a grafické znázornění je v Obrázku číslo 5.

Protože každý spoluobčana bude cyklostezku jinak využívat, jak jsem předpokládal, je potřeba doplnit stavbu o další vybavení, které zkvalitní její provedení tak, aby bylo vyhověno všem, kteří jí budou využívat a byla tak příjemnější třeba pro možný odpočinek, nebo rozvoj poznatků o místní přírodě.

Tabulka 5 - Vyhodnocení otázky č. 5, Zdroj:[ vlastní zpracování]

	počet	(%)
ano	61	90
ne	7	10
Celkem	68	100



Obrázek 5 – (graf) č.5 Vyhodnocení otázky č. 5, Zdroj:[ vlastní zpracování]

Otázka číslo šest má následující znění: Za jakým účelem by vámi byla využívána cyklostezka?

a) sport

b) dojezd do zaměstnání

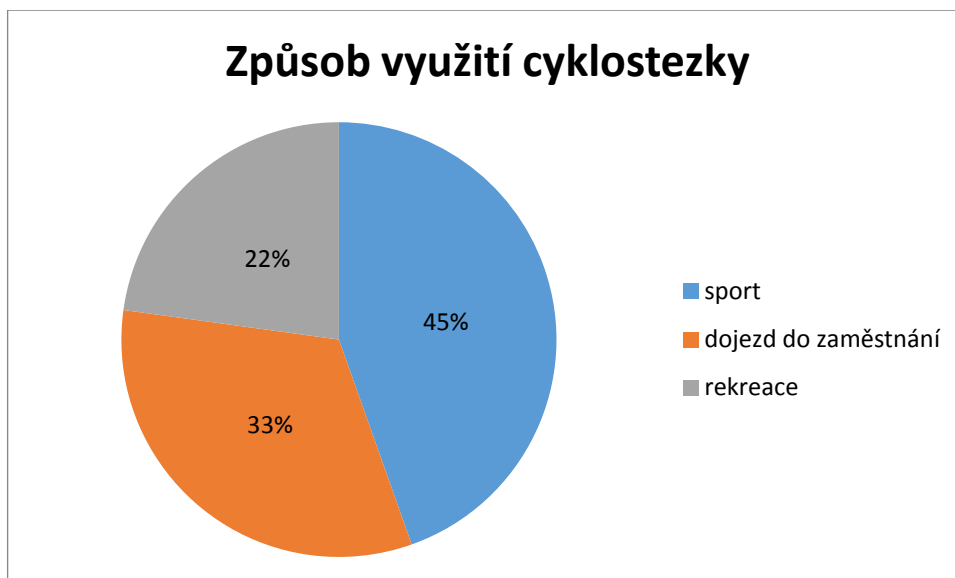
c) rekreace

Vyhodnocení otázky je v Tabulce číslo 6 a grafické znázornění je v Obrázku číslo 6.

Otázka šest měla zodpovědět, k čemu by cyklostezku spoluobčané zejména využívali. Na tuto otázku mi spousta spoluobčanů odpověděla více variantami. Je tak zřejmé, že pro mnohé nebude mít tato cyklostezka pouze jeden význam.

Tabulka 6 - Vyhodnocení otázky č. 6. Zdroj:[vlastní zpracování]

	počet	(%)
sport	41	45
dojezd do zaměstnání	30	33
rekreace	21	22
Celkem	92	100



Obrázek 6 - (graf) č.6 Vyhodnocení otázky č. 6 Zdroj:[vlastní zpracování]

**Otázka číslo sedm má následující znění: Jaké výškové vedení by podle vás měla mít cyklostezka? Jaký by měl být druh terénu?**

**a) rovinatý**

**b) kopcovitý**

Vyhodnocení otázky je v Tabulce číslo 7 a grafické znázornění je v Obrázku číslo 7.

Dle předchozí otázky se vyvíjely odpovědi v této otázce. Těm, kteří by cyklostezku využívali jen pro sport, je volba kopcovitého terénu výhodou, ale pro většinu je lepší volba rovinatého terénu.

Tabulka 7 - Vyhodnocení otázky č. 7, Zdroj:[ vlastní zpracování]

	počet	(%)
rovinatý	58	85
kopcovitý	10	15
Celkem	68	100





Obrázek 7 - (graf) č.7 Vyhodnocení otázky č. 7, Zdroj:[ vlastní zpracování]

### 3 Seznam obrázků

Obrázek 1 - (graf) č.1 Vyhodnocení otázky č. 1, Zdroj:[ vlastní zpracování] .....	2
Obrázek 2 - (graf) č.2 Vyhodnocení otázky č. 2, Zdroj:[ vlastní zpracování] .....	3
Obrázek 3 - (graf) č.3 Vyhodnocení otázky č. 3, Zdroj:[vlastní zpracování] .....	4
Obrázek 4 - (graf) č.4 Vyhodnocení otázky č. 4, Zdroj:[ vlastní zpracování] .....	5
Obrázek 5 – (graf) č.5 Vyhodnocení otázky č. 5, Zdroj:[ vlastní zpracování] .....	6
Obrázek 6 - (graf) č.6 Vyhodnocení otázky č. 6 Zdroj:[vlastní zpracování] .....	8
Obrázek 7 - (graf) č.7 Vyhodnocení otázky č. 7, Zdroj:[ vlastní zpracování] .....	9

### 4 Seznam tabulek

Tabulka 1 - Vyhodnocení otázky č.1, Zdroj:[ vlastní zpracování] .....	1
Tabulka 2 - Vyhodnocení otázky č. 2, Zdroj:[ vlastní zpracování] .....	2
Tabulka 3 - Vyhodnocení otázky č. 3, Zdroj:[ vlastní zpracování] .....	3
Tabulka 4 - Vyhodnocení otázky č. 4, Zdroj:[ vlastní zpracování] .....	5
Tabulka 5 - Vyhodnocení otázky č. 5, Zdroj:[ vlastní zpracování] .....	6
Tabulka 6 - Vyhodnocení otázky č. 6. Zdroj:[vlastní zpracování] .....	7
Tabulka 7 - Vyhodnocení otázky č. 7, Zdroj:[ vlastní zpracování] .....	8