

MVE VRAŇANY II

Dokumentace pro vydání rozhodnutí o
umístění stavby

C. SITUAČNÍ VÝKRESY

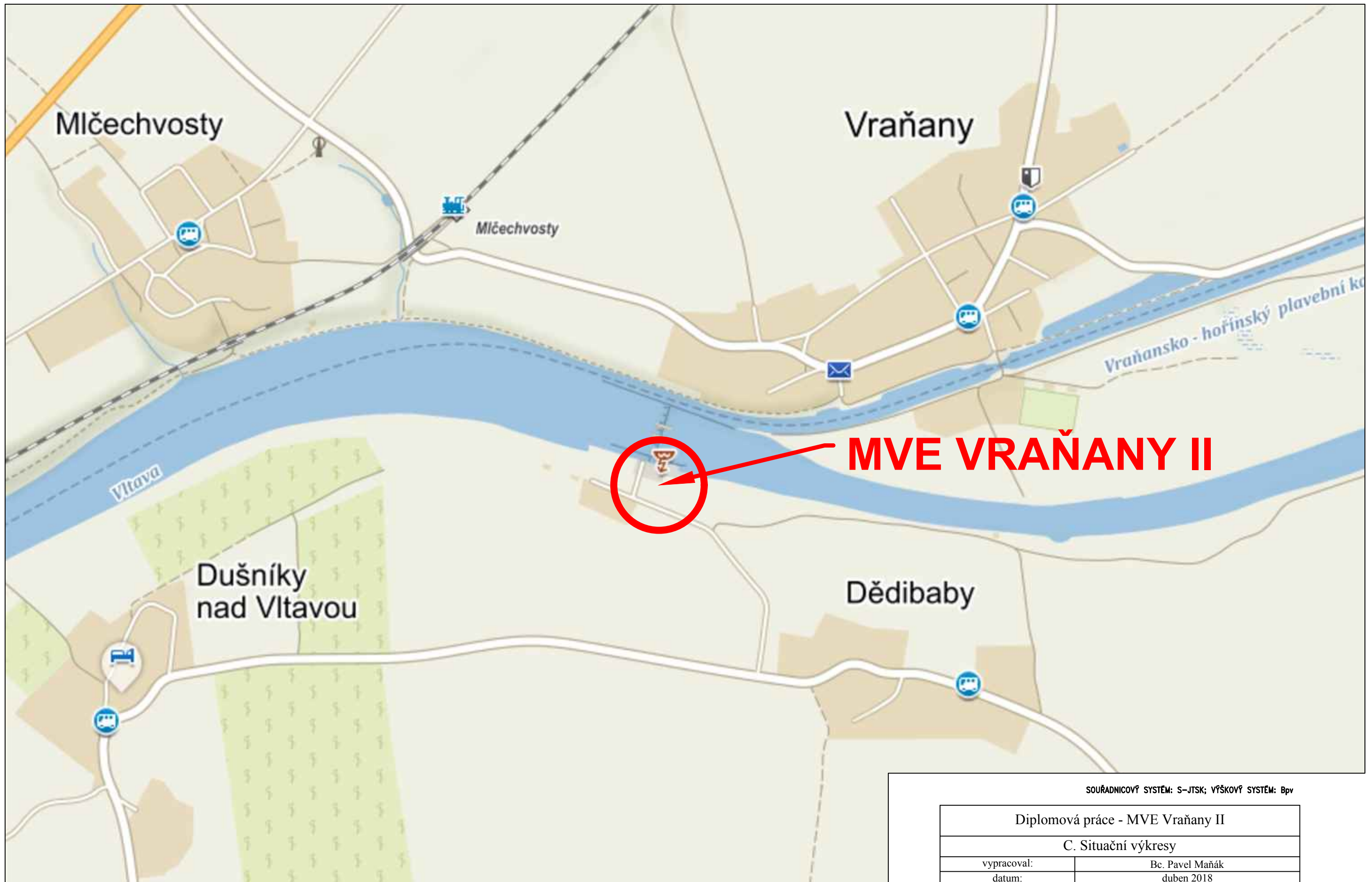
MVE Vraňany II

Dokumentace pro územní rozhodnutí

SEZNAM PŘÍLOH

C. Situační výkresy

- | | | |
|-----|--------------------------------|-------|
| C.1 | Situační výkres širších vztahů | |
| C.2 | Katastrální situační výkres | 1:500 |



MVE VRAŇANY II

SOUŘADNICOVÝ SYSTÉM: S-JTSK; VÝŠKOVÝ SYSTÉM: Bpv

Diplomová práce - MVE Vraňany II








C. Situační výkresy

vypracoval:	Bc. Pavel Maňák
datum:	duben 2018
měřítko:	-
číslo přílohy:	C.1

Situační výkres širších vztahů



LEGENDA:

-  Hranice parcely KN
-  Hranice trvalého záboru
-  Navrhované objekty
-  Obvod staveniště
-  Trvalý zábor
-  Dočasný zábor
-  Prostor využitelný pro realizaci rybího přechodu

SOUŘADNICOVÝ SYSTÉM: S-JTSK; VÝŠKOVÝ SYSTÉM: Bpv

Diplomová práce - MVE Vraňany II

C. Situační výkresy

vypracoval:	Bc. Pavel Maňák
datum:	duben 2018
měřítko:	1:500
číslo přílohy:	C.2
Katastrální situace	