







- Vysvětlivky:**
-  Hranice povodí Kojetického potoka
 -  Biokoridor funkční lokálního významu
 -  Biokoridor nefunkční lokálního významu
 -  Biocentrum funkční lokálního významu
 -  Biocentrum nefunkční lokálního významu
 -  Biocentrum semifunkční lokálního významu

Mapa byla vytvořena v rámci Bakalářské práce
 Vytvořil: Ondřej Volhejn, 9.5.2018,
 zdrojová data © UHUL, ČUZK

K143 Katedra hydromeliiorací a krajinného inženýrství		Fsv ČVUT	
Obor	Inženýrství životního prostředí		
Bakalářská práce			
Zpracoval	Ondřej Volhejn	Konzultant	Ing. Petr Koudelka, Ph.D.
Výkres	Územní systém ekologické stability, generely převzaty z UHUL		
Číslo výkresu: 6	Formát A3	Měřítko	1:20 000