





Vysvětlivky:

 Hranice povodí Kojetického potoka

TYP

 1AB3

 1BD3

 1D3

Mapa byla vytvořena v rámci Bakalářské práce
 Vytvořil: Ondřej Volhejn, 9.5.2018,
 zdrojová data © CENIA, ČUZK

K143 Katedra hydromeliorací a krajinného inženýrství	Fsv ČVUT		
Obor	Inženýrství životního prostředí		
Bakalářská práce			
Zpracoval	Ondřej Volhejn	Konzultant	Ing. Petr Koudelka, Ph.D.
Výkres	Skupina typu geobiocénu		
Číslo výkresu: 5	Formát A3	Měřítko	1:20 000