








Vysvětlivky:

 Hranice povodí Kojetického potoka

Stupeň ekologické stability

-  0
-  1
-  2
-  3
-  4
-  5

Mapa byla vytvořena v rámci Bakalářské práce
 Vytvořil: Ondřej Volhejn, 9.5.2018,
 zdrojová data © CENIA, ČUZK

K143 Katedra hydromeliorací a krajinného inženýrství		Fsv ČVUT	
Obor	Inženýrství životního prostředí		
Bakalářská práce			
Zpracoval	Ondřej Volhejn	Konzultant	Ing. Petr Koudelka, Ph.D.
Výkres	Stupeň ekologické stability		
Číslo výkresu: 4	Formát A3	Měřítko	1:20 000

