

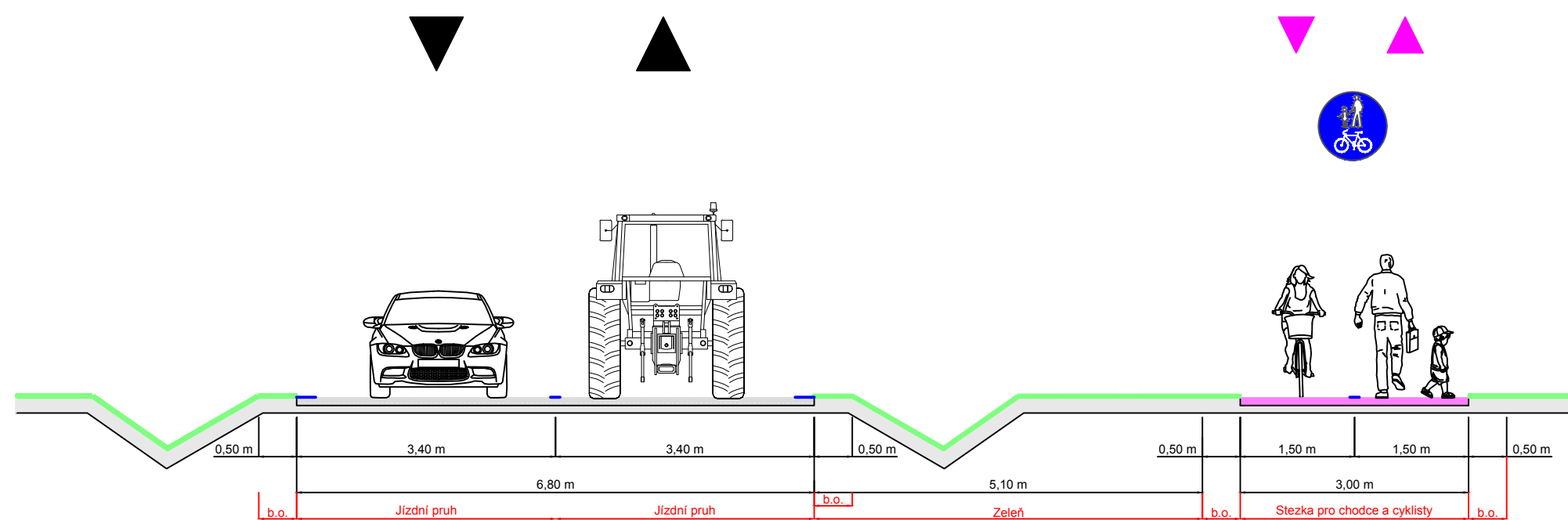
Schématický příčný řez ulicí:

**BLATENSKÁ**  
**Řez A**

Situace příčného řezu ulic viz Příloha 3



Obr. 42: Současný stav ulice Blatenská směrem na Předměstí



Obr. 43: Schéma příčného uspořádání prostoru v ulici Blatenská

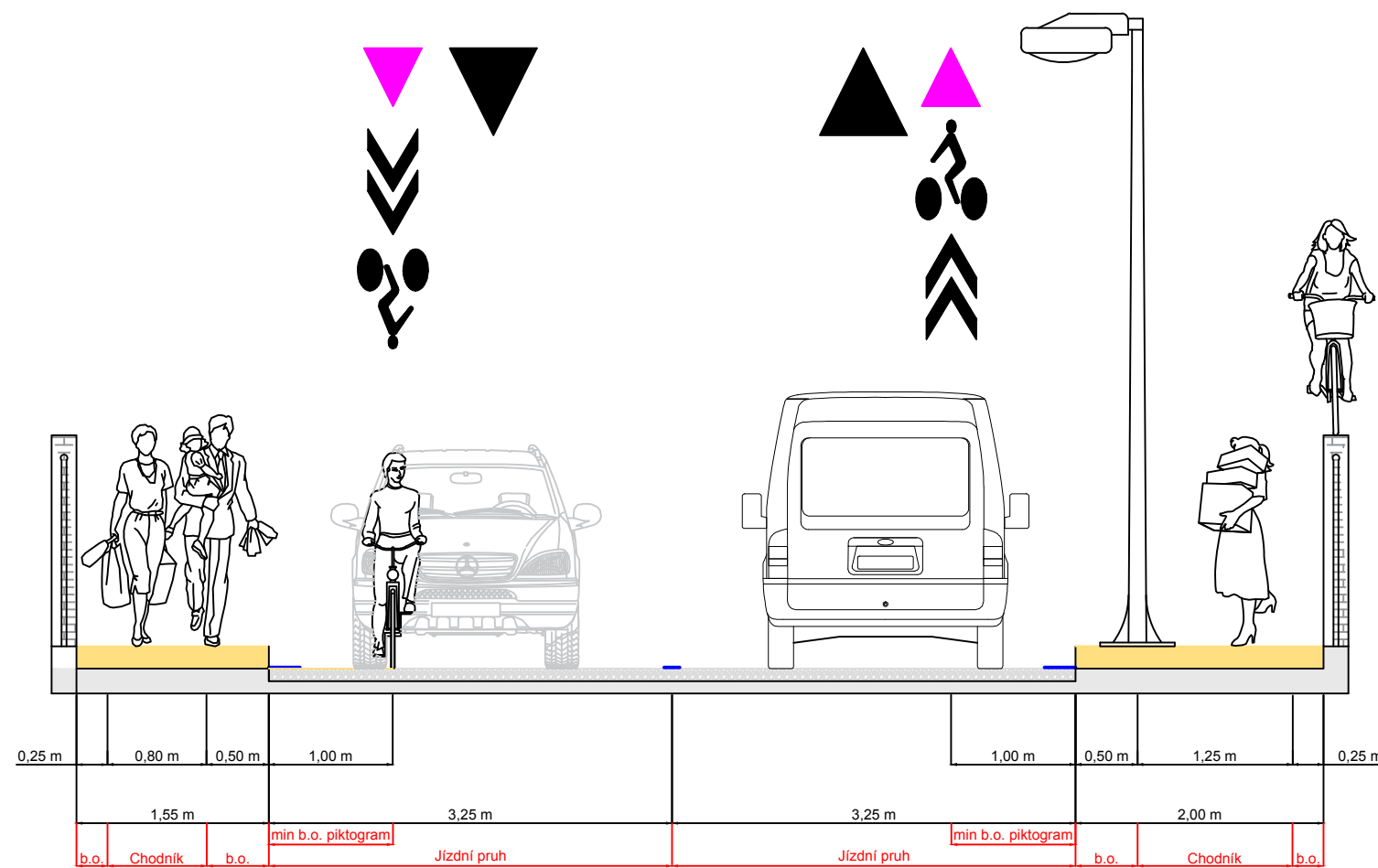
Schématický příčný řez ulicí:

**BLATENSKÁ**  
**Řez B**

Situace příčného řezu ulicí viz Příloha 3



Obr. 44: Současný stav ulice Blatenská v Předměstí



Obr. 45: Schéma příčného uspořádání prostoru v ulici Blatenská

# Schématický příčný řez ulic

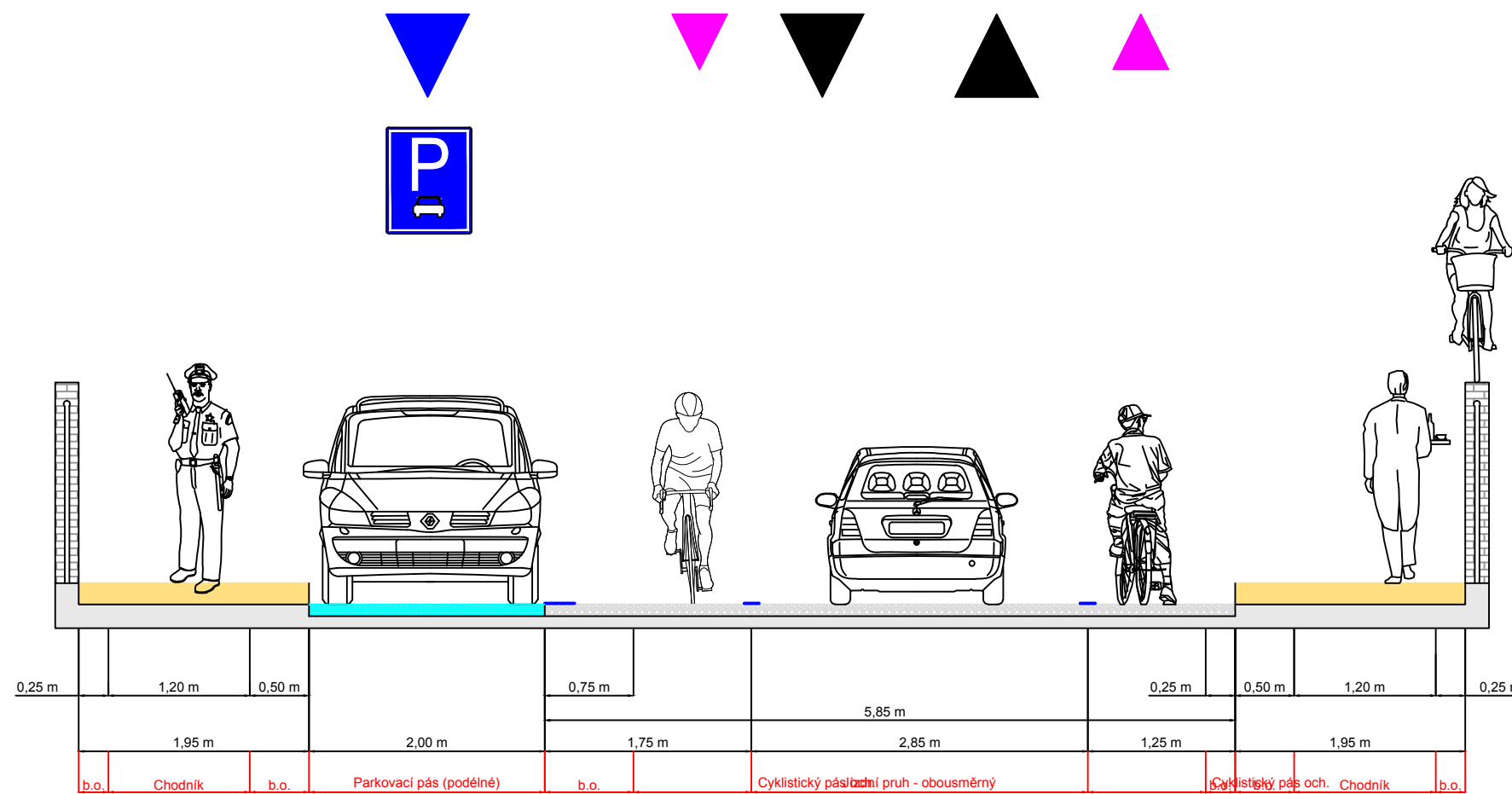
## SMETANOVA

### Řez C

Situace příčného řezu ulic viz Příloha 3



Obr. 46: Současný stav ulice Smetanova směrem od nádraží




Obr. 47: Schéma příčného uspořádání prostoru v ulici Smetanova

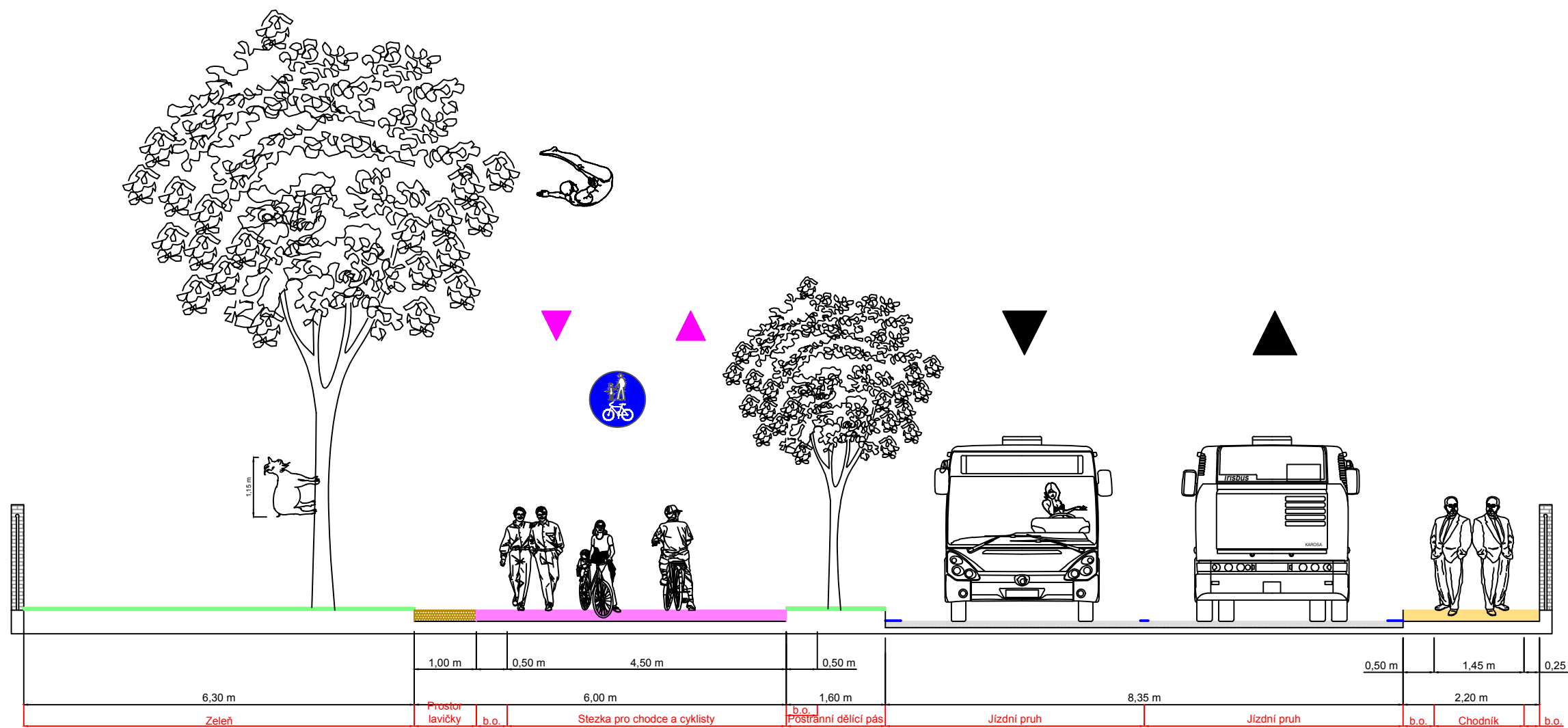
# Schématický příčný řez ulic

## TYRŠOVA Řez D

Situace příčného řezu ulic viz Příloha 3



Obr. 48: Současný stav ulice Tyršova směrem k nádraží



Obr. 49: Schéma příčného uspořádání prostoru v ulici Tyršova

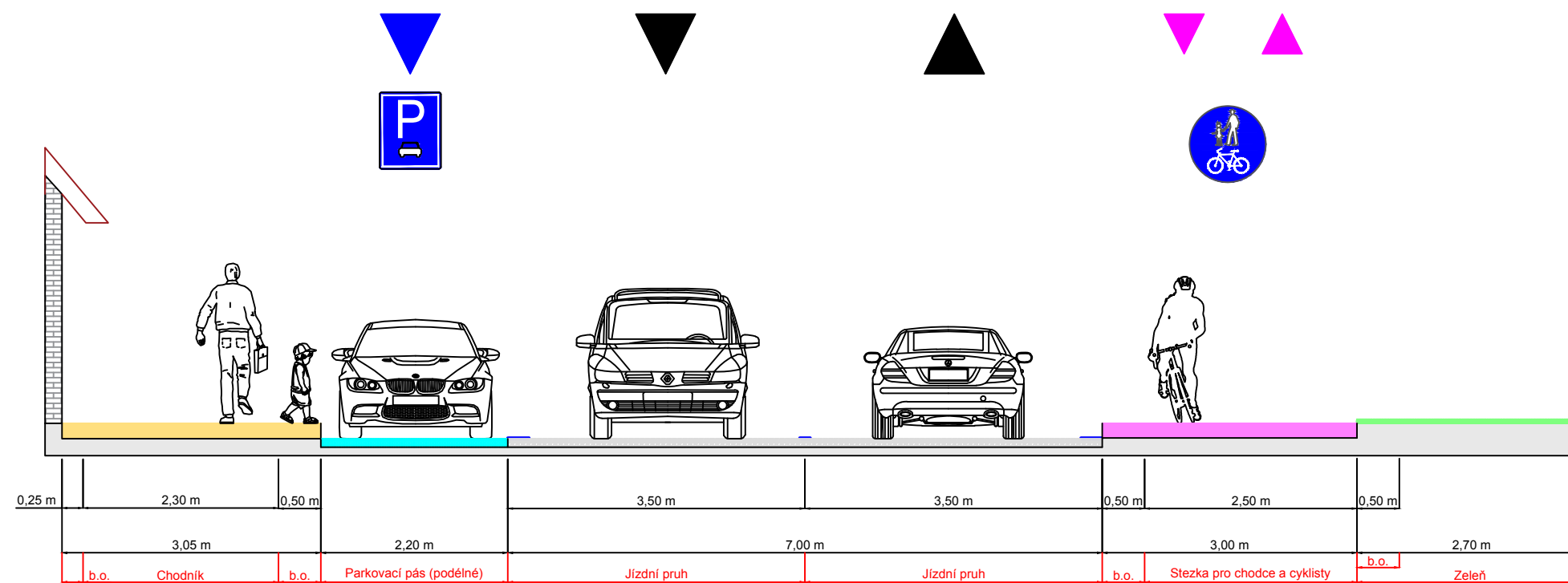
# Schématický příčný řez ulic

## STRAKONICKÁ Řez E

Situace příčného řezu ulic viz Příloha 3



Obr. 50: Současný stav ulice Strakonická - pohled k železničnímu přejezdu



Obr. 51: Schéma příčného uspořádání prostoru v ulici Blatenská

# Schématický příčný řez ulic

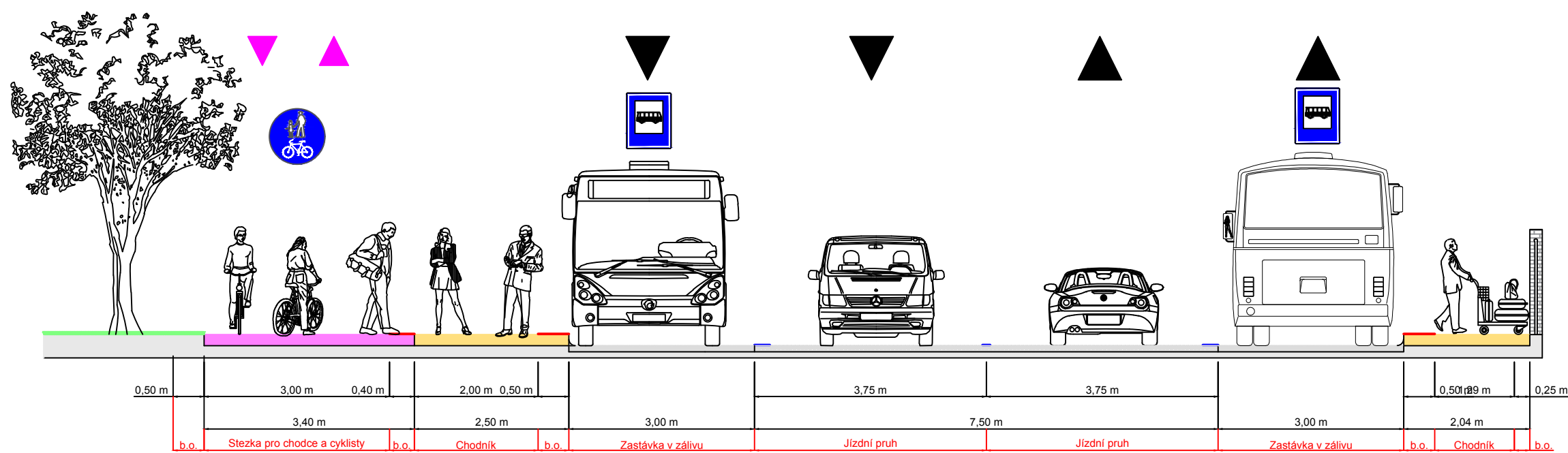
## NÁBŘEŽNÍ

### Řez F

Situace příčného řezu ulic viz Příloha 3



Obr. 52: Současný stav ulice Nábřeží - autobusová zastávka Horažďovice, u mostu



Obr. 53: Schéma příčného uspořádání prostoru v ulici Nábřeží

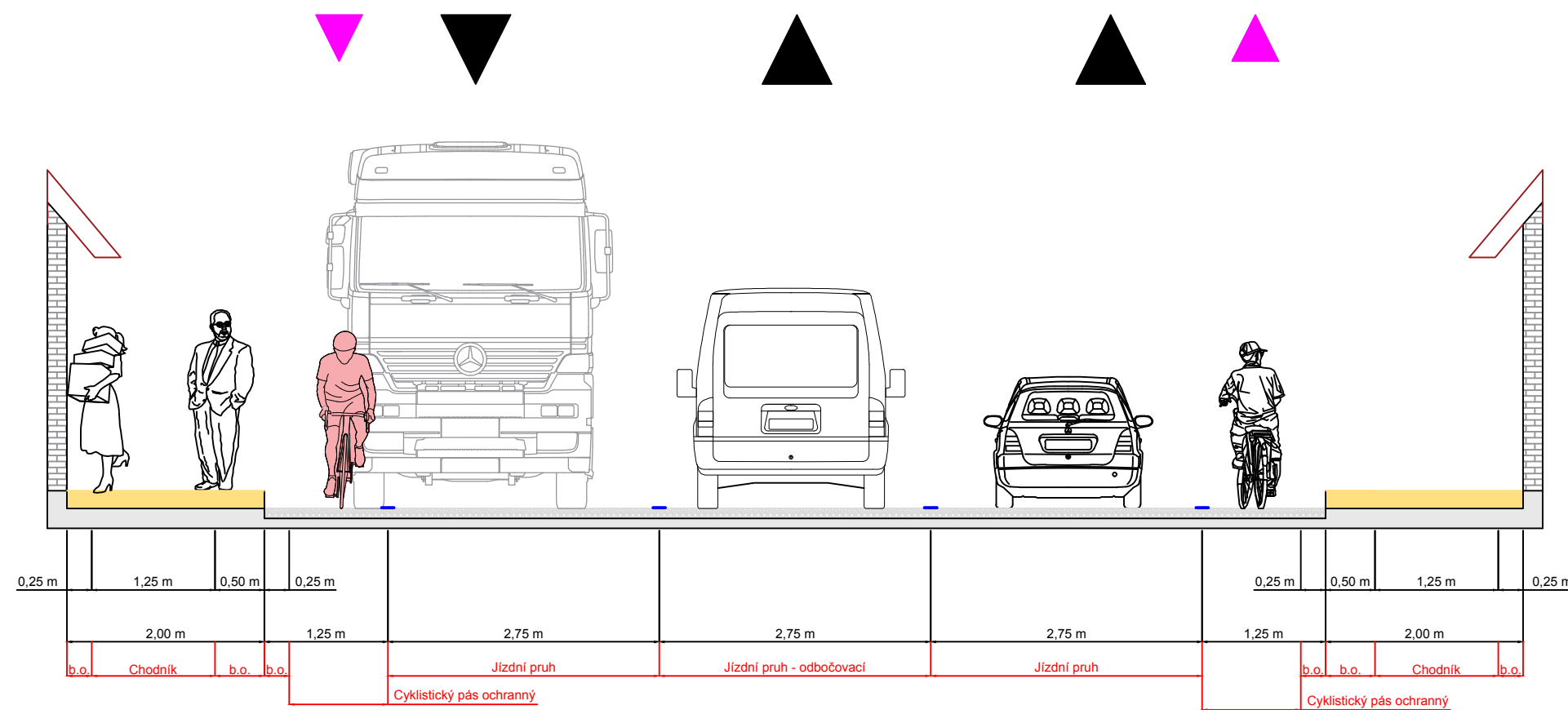
# Schématický příčný řez ulic

## STRAKONICKÁ Řez G

Situace příčného řezu ulic viz Příloha 3



Obr. 54: Současný stav ulice Strakonická u hotelu Prácheň



Obr. 55: Schéma příčného uspořádání prostoru v ulici Strakonická

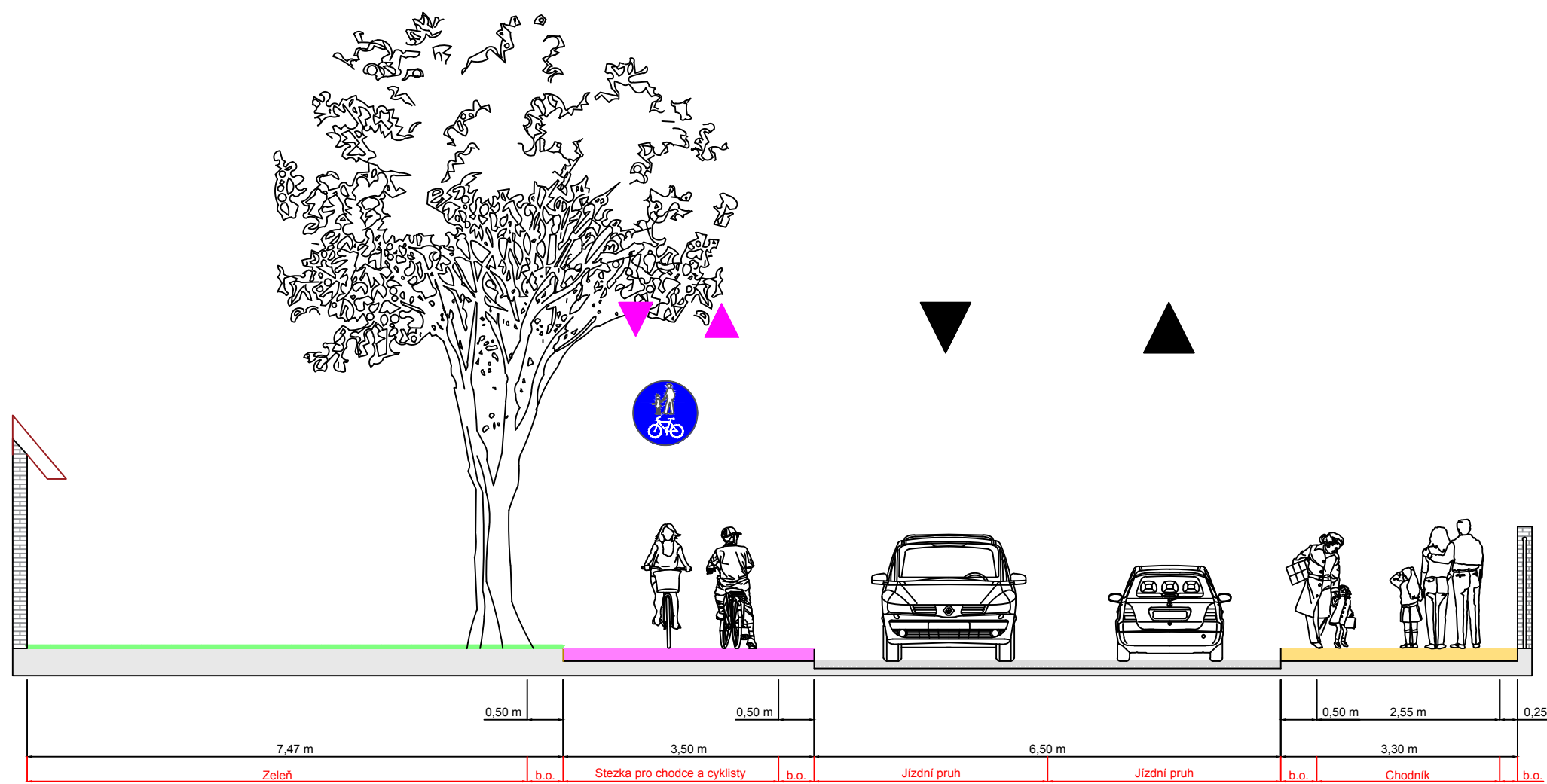
# Schématický příčný řez ulic

## LORETSKÁ Řez H

Situace příčného řezu ulic viz Příloha 3



Obr. 56: Současný stav ulice Loretská v blízkosti budovy hasičů




Obr. 57: Schéma příčného uspořádání prostoru v ulici Loretská



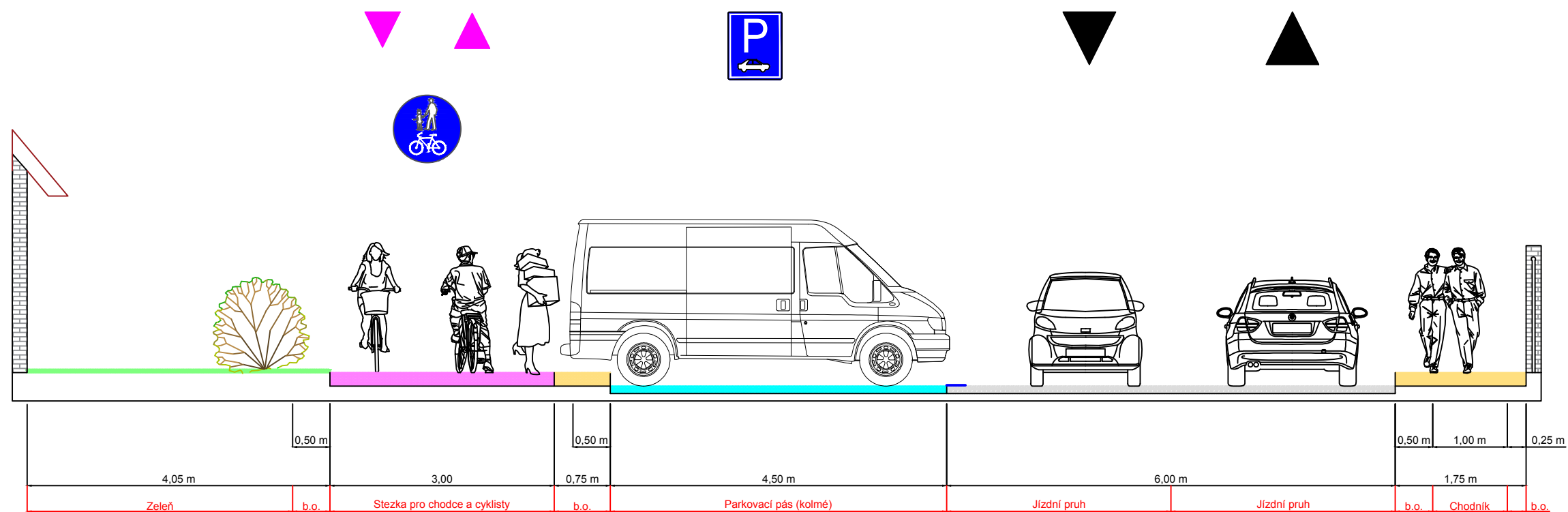
# Schématický příčný řez ulic

## PALACKÉHO Řez I

Situace příčného řezu ulic viz Příloha 3



Obr. 58: Současný stav ulice Palackého




Obr. 59: Schéma příčného uspořádání prostoru v ulici Palackého

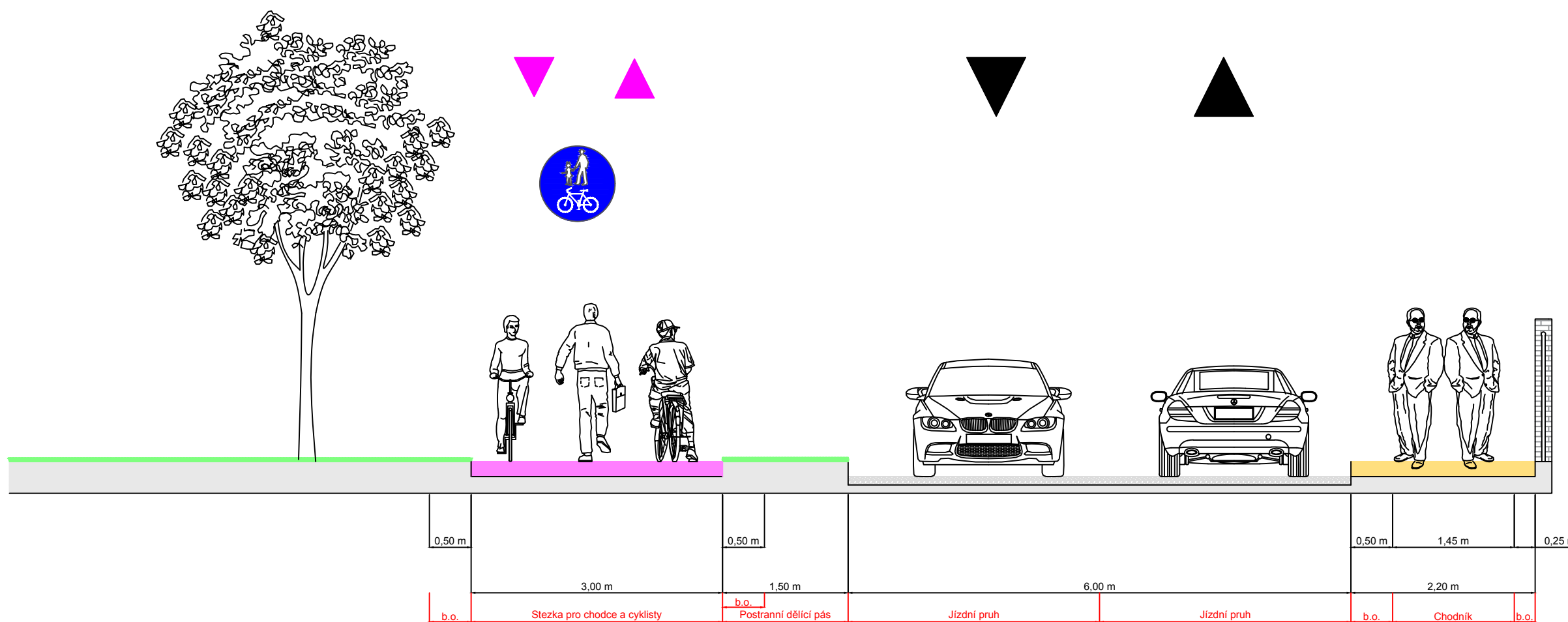
# Schématický příčný řez ulic

## LORETSKÁ Řez J

Situace příčného řezu ulic viz Příloha 3



Obr. 60: Současný stav ulice Loretská - pohled směrem na sever



Obr. 61: Schéma příčného uspořádání prostoru v ulici Loretská

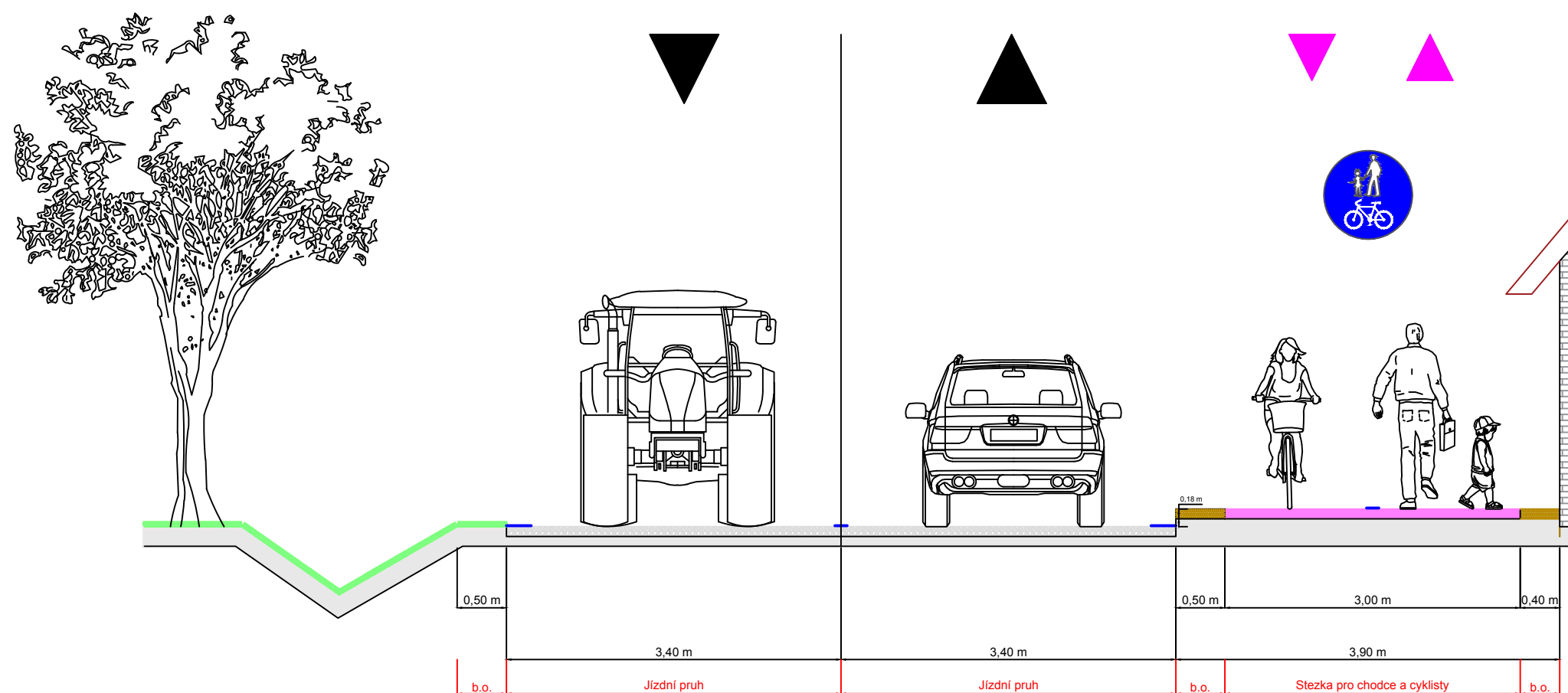
# Schématický příčný řez ulic

## PLZEŇSKÁ Řez K

Situace příčného řezu ulic viz Příloha 3



Obr. 62: Současný stav ulice Plzeňská směrem k výjezdu z města



Obr. 63: Schéma příčného uspořádání prostoru v ulici Plzeňská

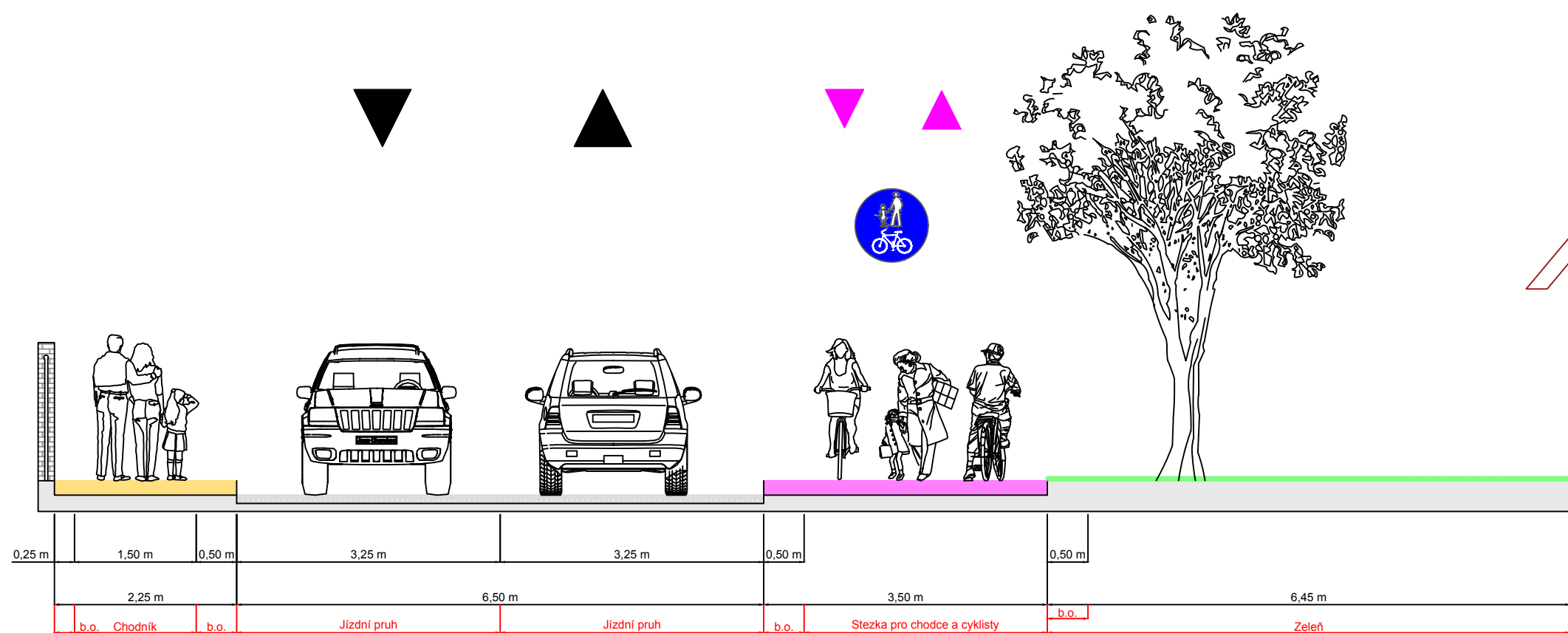
## Schématický příčný řez ulic

### PLZEŇSKÁ Řez L

Situace příčného řezu ulic viz Příloha 3



Obr. 64: Současný stav ulice Plzeňská u hypermarketu Albert



Obr. 65: Schéma příčného uspořádání prostoru v ulici Plzeňská

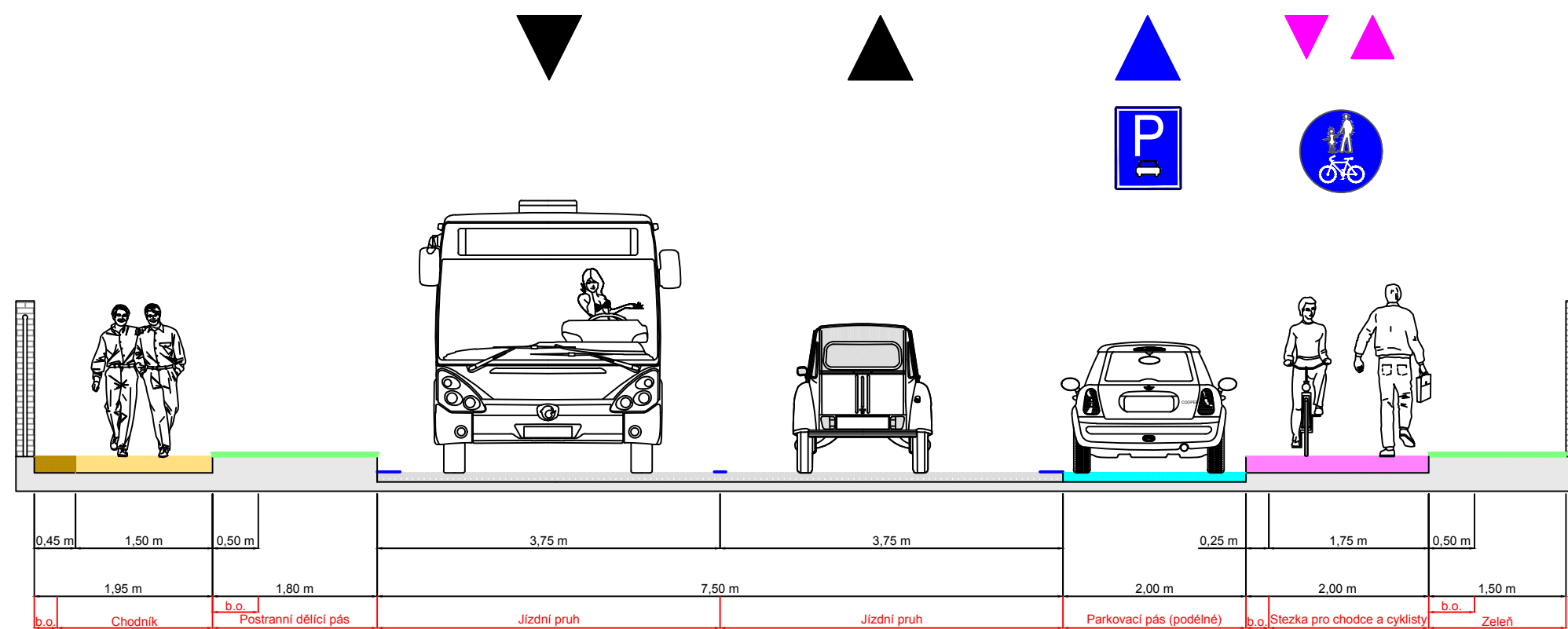
# Schématický příčný řez ulic

## KOMENSKÉHO Řez M

Situace příčného řezu ulic viz Příloha 3



Obr. 66: Současný stav ulice Komenského pohled směrem z města



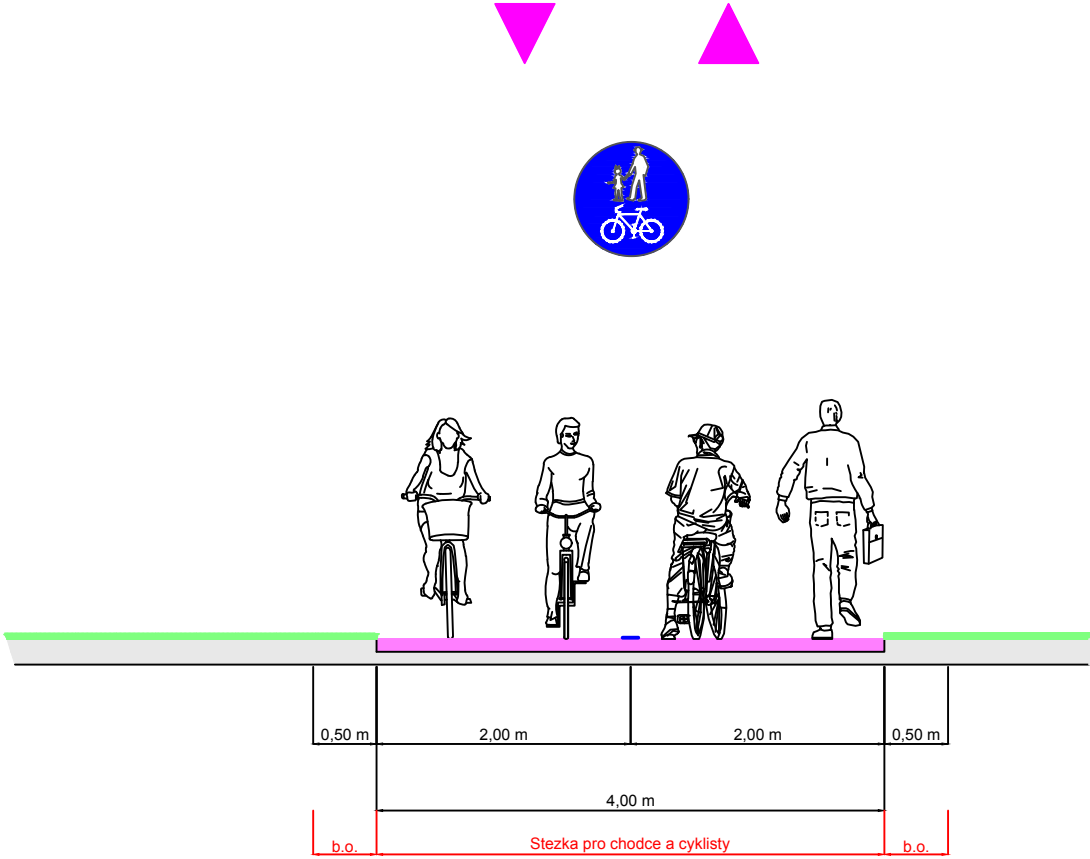
Obr. 67: Schéma příčného uspořádání prostoru v ulici Blatenská

Schématický příčný řez  
v krajině  
Řez N

Situace příčného řezu ulic viz Příloha 3



Obr. 68: Současný stav krajiny u Mlýnského potoka u cyklostezky



Obr. 69: Schéma příčného uspořádání v krajině u Mlýnského potoka

# Schématický příčný řez ulic

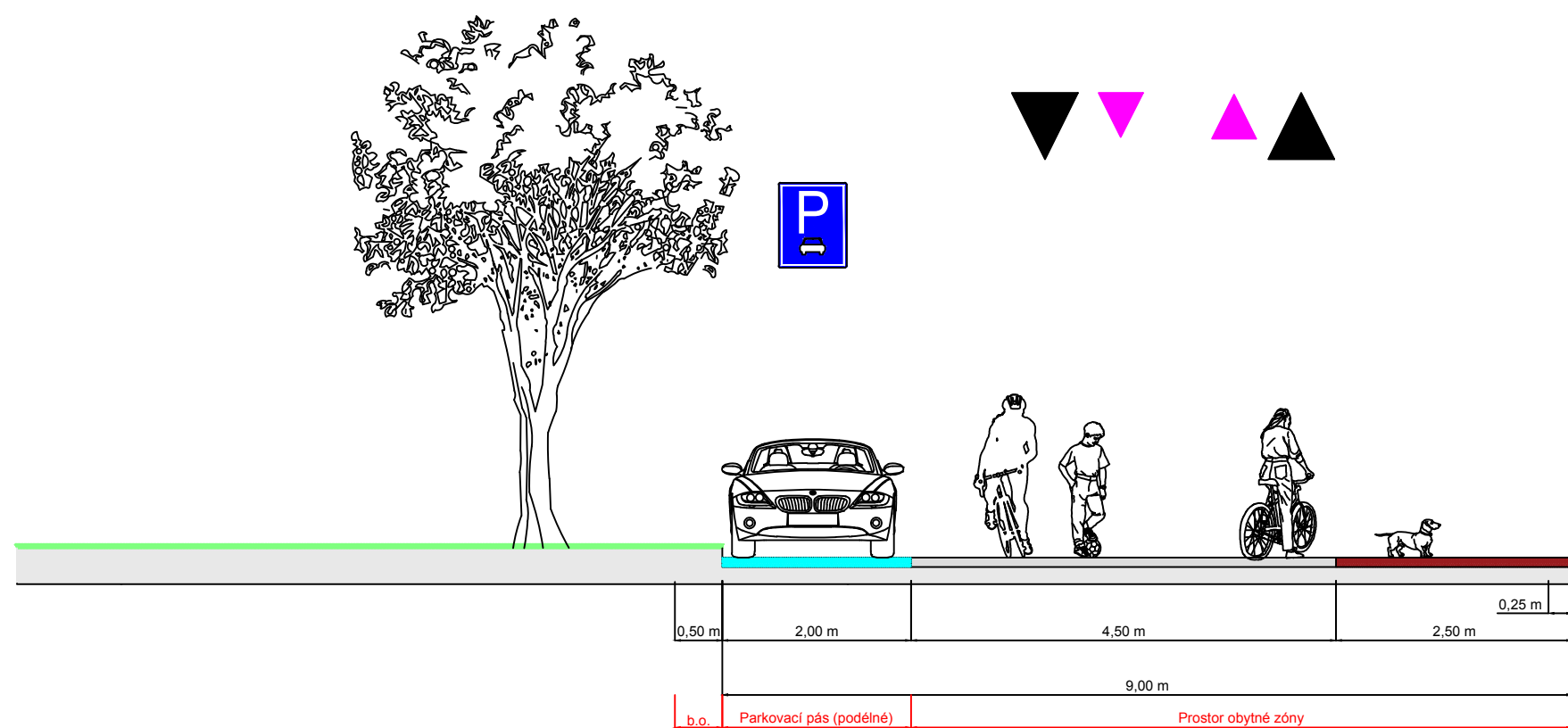
## NÁBŘEŽNÍ

### Řez O

Situace příčného řezu ulic viz Příloha 3



Obr. 70: Současný stav ulice Nábřeží



Obr. 71: Schéma příčného uspořádání prostoru v ulici Nábřeží

# Schématický příčný řez ulic

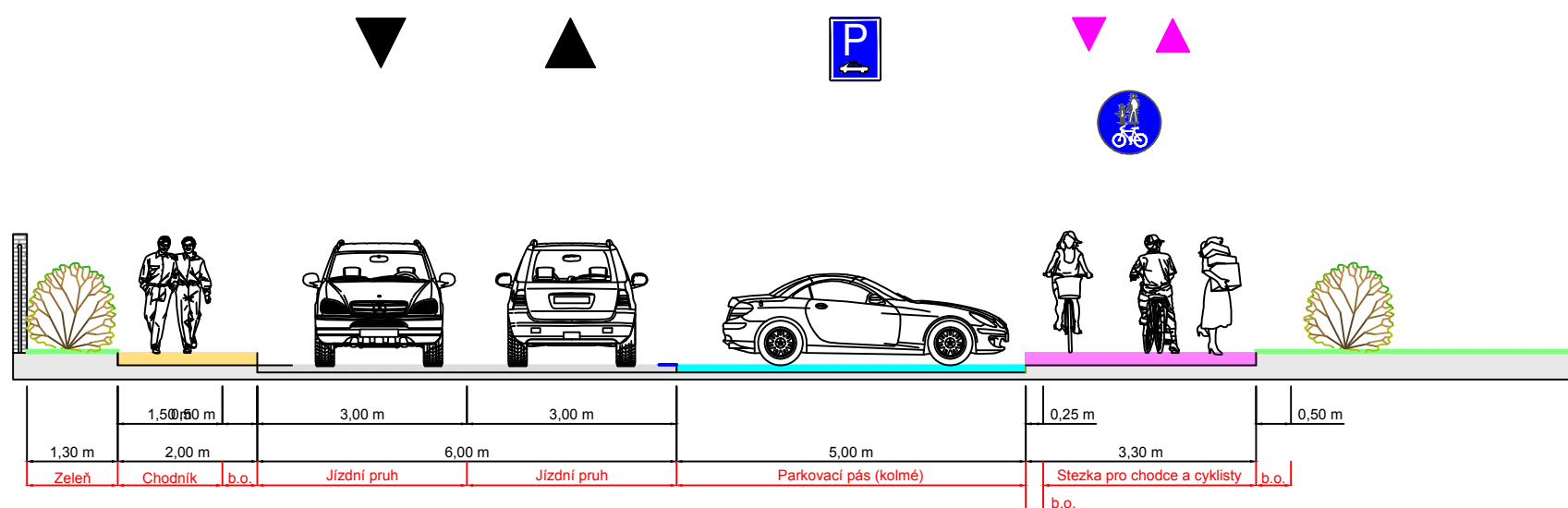
## MAYEROVA

### Řez P

Situace příčného řezu ulic viz Příloha 3



Obr. 72: Současný stav ulice Mayerova směrem k Plzeňské ulici



Obr. 73: Schéma příčného uspořádání prostoru v ulici Mayerova



# Schématický příčný řez ulic

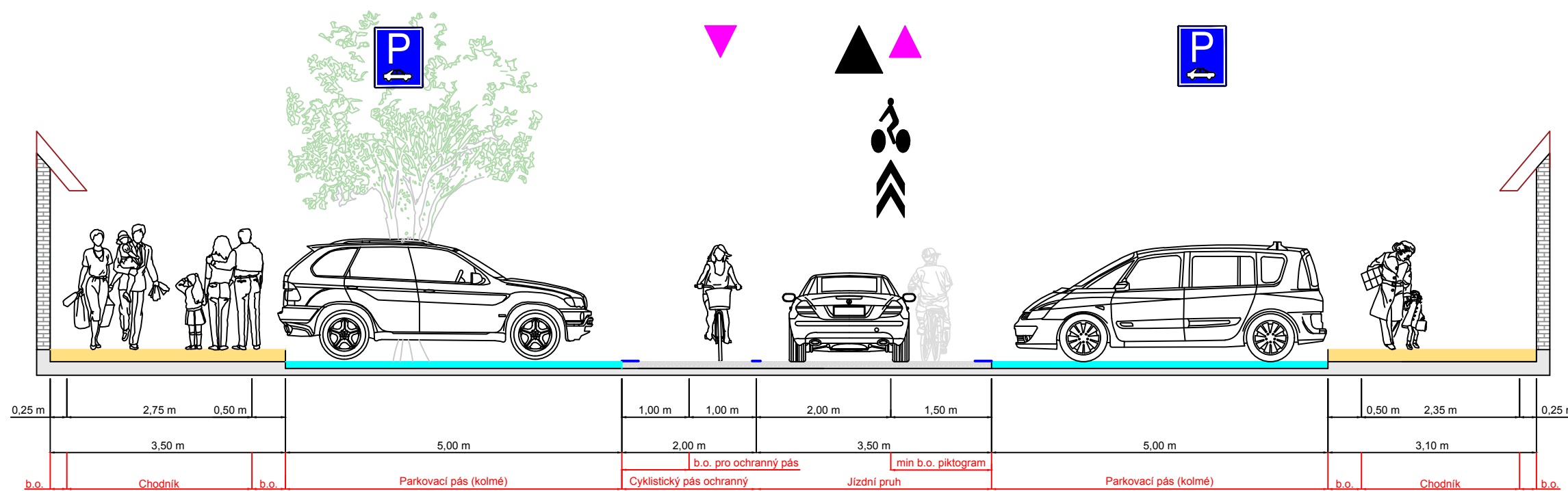
## JIRÁSKOVA

### Řez Q

Situace příčného řezu ulic viz Příloha 3



Obr. 74: Současný stav ulice Jiráskova



Obr. 75: Schéma příčného uspořádání prostoru v ulici Jiráskova

# Schématický příčný řez ulic

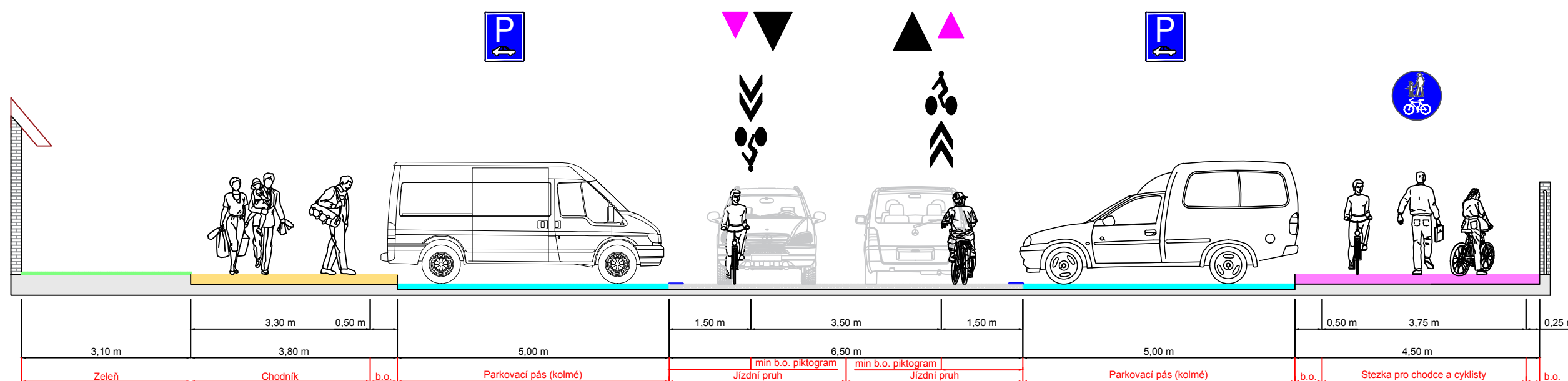
## HOLLAROVA

### Řez R

Situace příčného řezu ulic viz Příloha 3



Obr. 76: Současný stav ulice Hollarova směrem k Jiráskově ulici



Obr. 77: Schéma příčného uspořádání prostoru v ulici Hollarova

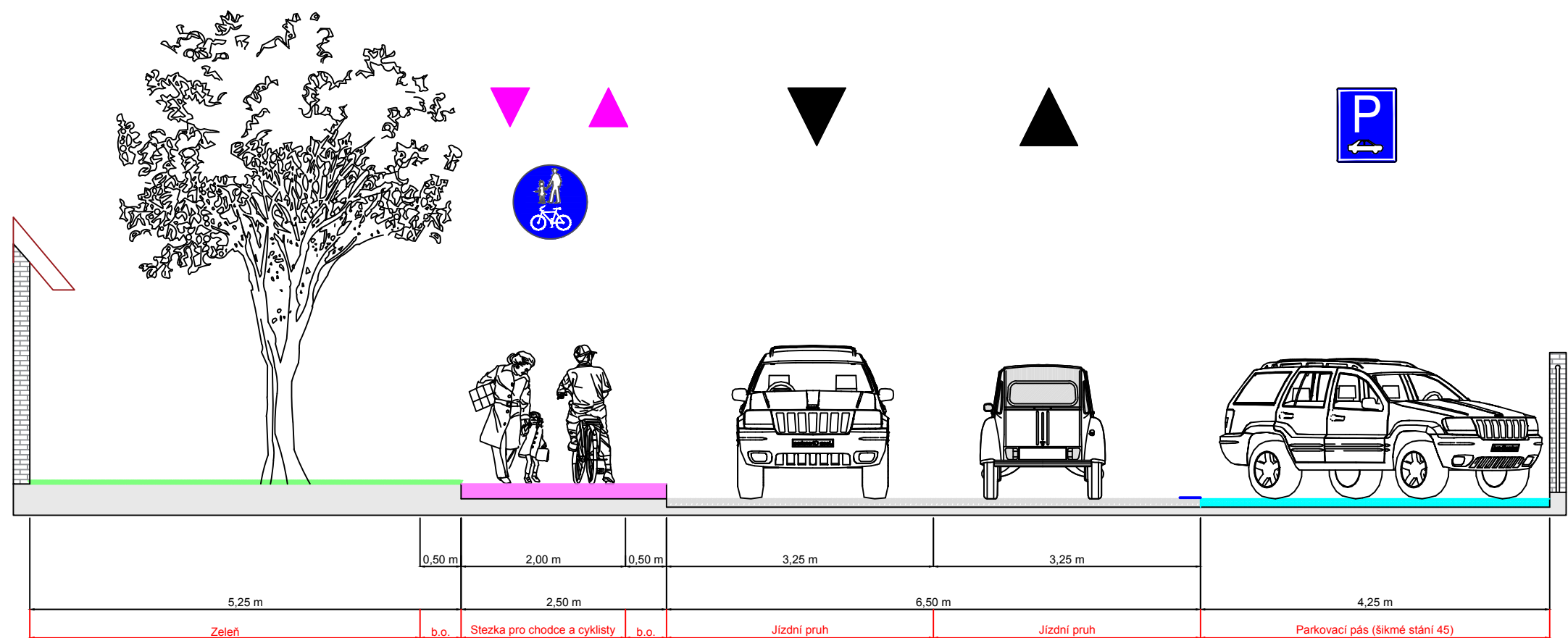
# Schématický příčný řez ulic

## ŠUMAVSKÁ Řez S

Situace příčného řezu ulic viz Příloha 3



Obr. 78: Současný stav ulice Šumavská, pohled směrem na sever




Obr. 79: Schéma příčného uspořádání prostoru v ulici Šumavská

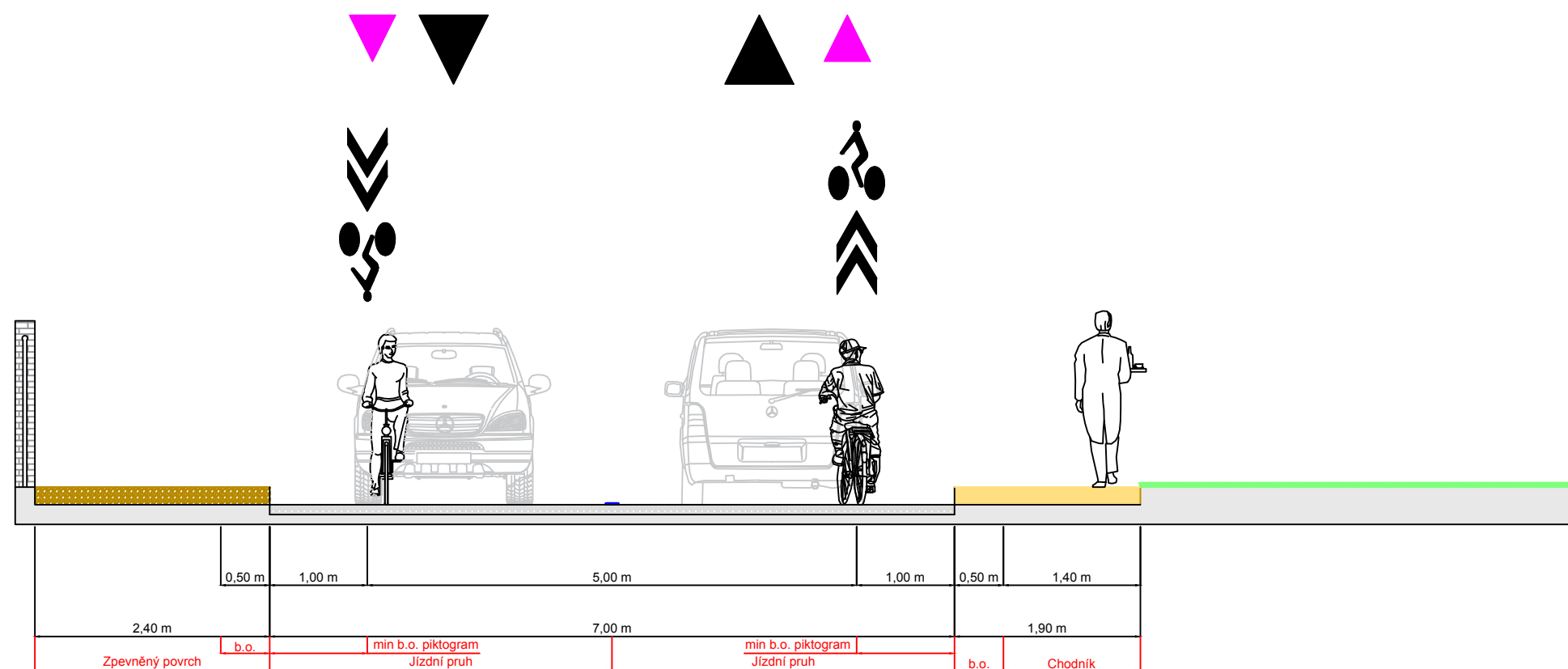
# Schématický příčný řez ulic

## BLATENSKÁ Řez T

Situace příčného řezu ulic viz Příloha 3



Obr. 80: Současný stav ulice Blatenská směrem z města



Obr. 81: Schéma příčného uspořádání prostoru v ulici Blatenská

# Schématický příčný řez ulic

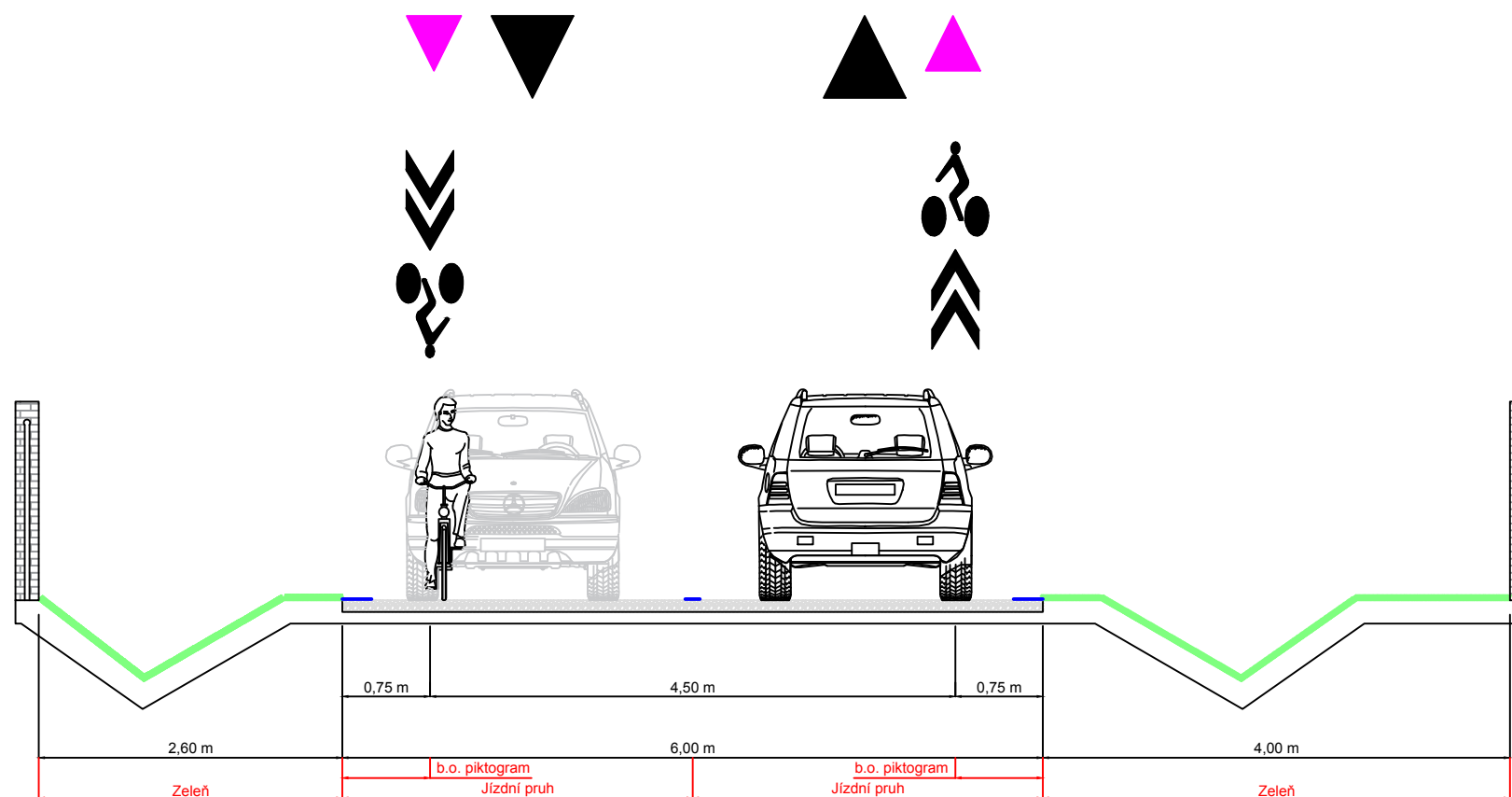
## TŘEBOMYSLICKÁ

### Řez U

Situace příčného řezu ulic viz Příloha 3



Obr. 82: Současný stav ulice Třebomyslická, pohled směrem z města



Obr. 83: Schéma příčného uspořádání prostoru v ulici Třebomyslická