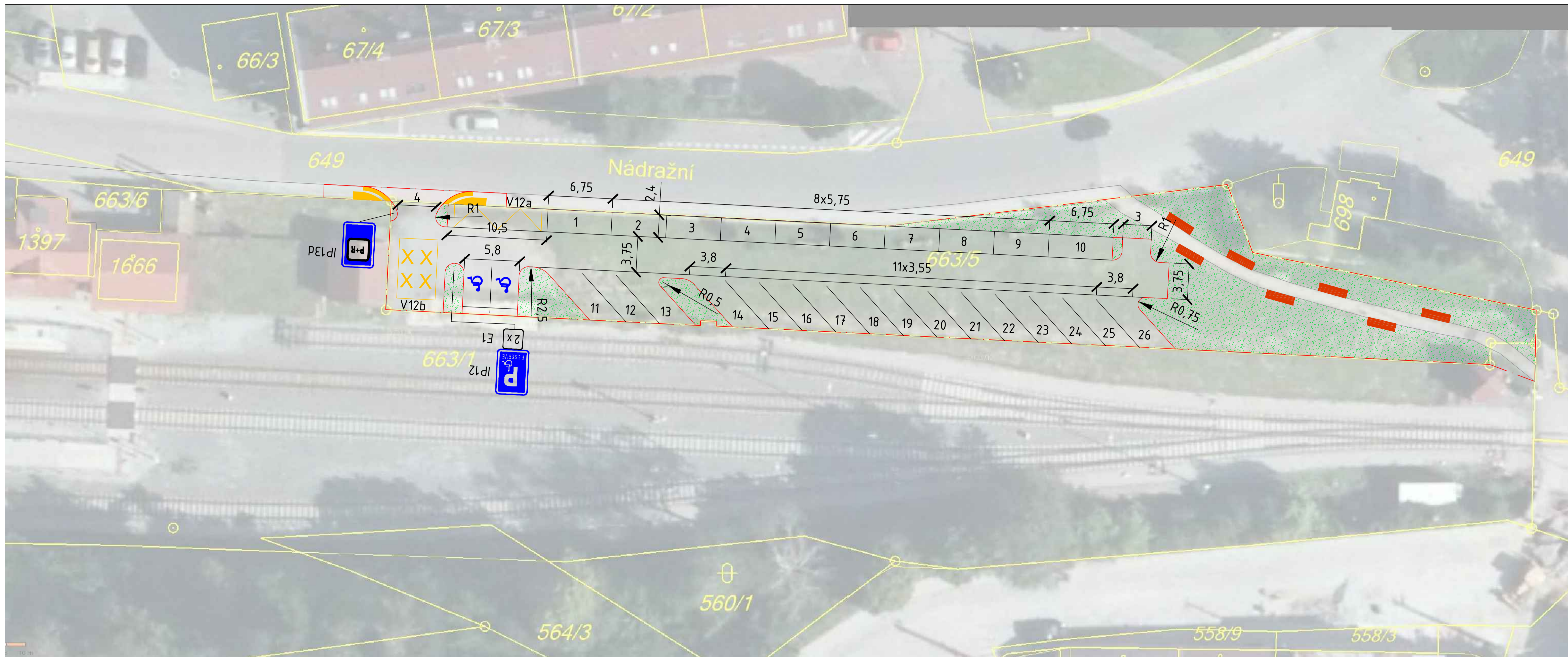







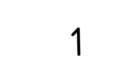




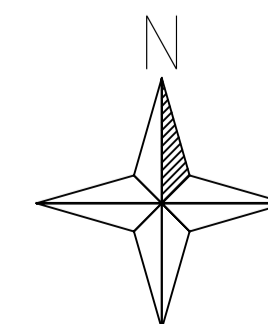
# SITUACE ZÁCHYTNÉHO PARKOVIŠTĚ VRANÉ NAD VLTAVOU



## LEGENDA

- |   |                            |   |   |
|---|----------------------------|---|---|
|  | řešená oblast              |  | zeleň                                     |
|  | původní hrany              |  | prvky pro nevidomé a slabozraké           |
|  | nové hrany                 |  | parcelní číslo (dle Katastru nemovitostí) |
|  | vodorovné dopravní značení |  | pořadové číslo parkovacího stání          |
|  | hranice parcely            |  | lavička                                   |

Mapový podklad: Katastrální mapa, ortofotomapa  
Zdroj: ISKN (Informační systém katastru nemovitostí)



ČESKÉ VYSOKÉ UČENÍ TECHNICKÉ V PRAZE FAKULTA DOPRAVNÍ Ústav dopravních systémů		NÁZEV DIPLOMOVÉ PRÁCE ŘEŠENÍ SYSTÉMU ZÁCHYTNÝCH PARKOVIŠŤ NA ÚZEMÍ PRAHY A STŘEDOČESKÉHO KRAJE	
SITUACE ZÁCHYTNÉHO PARKOVIŠTĚ VRANÉ NAD VLTAVOU			
VYPRACOVAL Bc. DAVID KOUBEK	AKADEMICKÝ ROK 2017/2018	MĚŘÍTKO 1:200	ČÍSLO VÝKRESU V2