

0,0

0,1

předpokládáno pěší propojení komunikační sítě od zastávky bus do obce jednostranným chodníkem š. 2 m v délce cca 500 m
512/9

537/9

hranice úpravy

MÍSTO PRO PŘECHÁZENÍ

BALISETY

hranice úpravy

ZÚ 0,00000

KT 0,09872

TK 0,12822











KÚ 0,18616

512/10

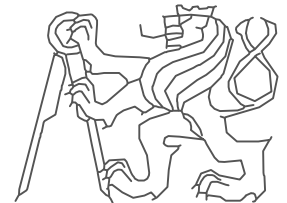
517/2

537/10

LEGENDA:

-  VOZOVKA
-  ZASTÁVKA - DLAŽBA
-  CHODNÍK
-  PRVKY PRO NEVIDOMÉ A SLABOZRACÉ
-  OKRAJ VOZOVKY
-  OSA KOMUNIKACE
-  VODOROVNÉ DOPRAVNÍ ZNAČENÍ
-  HRANICE KATASTRU
-  ZÁBRADLÍ
-  SVISLÉ DOPRAVNÍ ZNAČENÍ



OBOR	JMÉNO STUDENTA		
Dopravní systémy a technika	Josef M. Čuřík		
ROČNÍK			
2017/2018		FORMÁT	3x4
AKCE :		MĚŘITKO	1:500
BAKALÁŘSKÁ PRÁCE		Č. VÝKR.	3.1
Studie křižovatky na I/15 a zastávky BUS			
OBSAH :			
DOPRAVNÍ SITUACE – VARIANTA A			

