

**Katastrální úřad pro Pardubický kraj,  
Katastrální pracoviště Pardubice**  
Čechovo nábřeží 1791  
53003 Pardubice

**Správa a údržba silnic  
Pardubického kraje**  
Doubravice 98, 53353 Pardubice

Číslo jednací:                      Vaše č. j.                      Ze dne:                      Vyřizuje:                      Dne:

**Věc: Zřízení a ochrana měřické značky**

Sdělujeme, že podle § 8 a 9 zákona č.200/1994 Sb., o zeměměřictví a o změně a doplnění některých zákonů souvisejících s jeho zavedením, v posledním znění, byla zřízena značka bodu bodového pole:

Číslo a název bodu (TL): 538 (2301)

Obec: Bukovka

Katastrální území: Bukovka

Parcelní číslo: 622/6      Druh pozemku: neplodná půda

Umístění: u silnice Bukovka – Lázně Bohdaneč

Cca 400m JV od Bukovky

Měřická značka - stabilizace : závrtný znak 12x12

Signalizace:

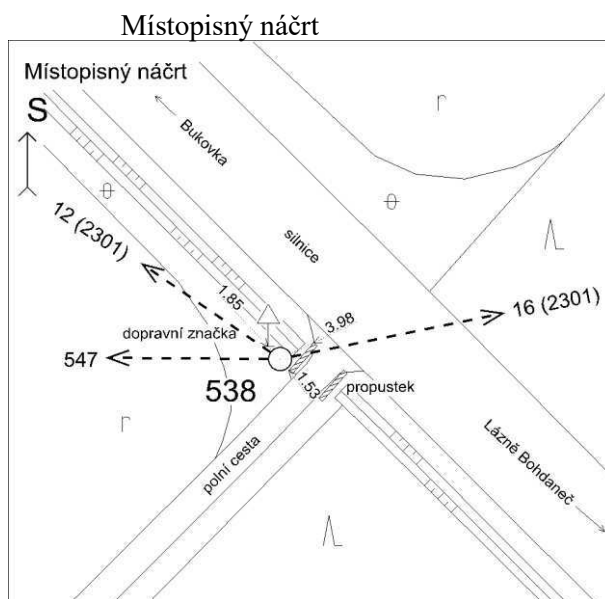
Ochranná zařízení:

\_\_\_\_\_  
Datum, podpis, řádkové razítko správce značky

Poučení na druhé straně

**Správce měřické značky:**

**Katastrální úřad pro Pardubický kraj, Katastrální pracoviště Pardubice**  
Čechovo nábřeží 1791  
53003 Pardubice



Zde oddělte a vyplněný spodní díl laskavě vraťte

V .....dne.....

TL: **2301**

**Věc: Projednáni zřízení měřické značky číslo 538 (Bukovka)**

Podepsaný vlastník nemovitosti *Správa a údržba silnic Pardubického kraje* Doubravice 98, 53353

Pardubice, potvrzuje, že s ním bylo řádně projednáno zřízení měřické značky na jeho nemovitosti p. č. 622/6, a že bere na vědomí povinnosti ochrany měřické značky podle zákona č. 200/1994 Sb.

Podpis (razítko) vlastníka nemovitosti \_\_\_\_\_

tel.:

fax:

e-mail:

## Poučení vlastníka nemovitostí

Zákon č.200/1994 Sb., o zeměměřictví a o změně a doplnění některých zákonů souvisejících s jeho zavedením, v posledním znění, stanoví:

### § 8

#### Zřizování značek bodů bodového pole

- (1) Orgány státní správy a osoby, které jsou oprávněny vykonávat zeměměřické činnosti, jsou oprávněny v nezbytném rozsahu užívat nemovitosti ke zřizování, udržování, přemísťování, odstraňování a obnovování značek.
- (2) Správcem značky je orgán zeměměřictví a katastru s výjimkou značek zřízených na základě zeměměřických činností vykonávaných pro potřeby obrany státu, jejichž správcem je Ministerstvo obrany nebo právnické osoby jím zřízené. Správce značky vykonává činnosti vyplývající z odstavce 1 a vede o značce dokumentaci.
- (3) Osoba, která zřizuje značku, je před jejím zřízením povinna projednat její umístění s vlastníkem nemovitosti. Správce značky je povinen vlastníka nemovitosti a oprávněného uživatele nemovitosti, není-li jím vlastník, písemně poučit o omezeních, která mu zřízením značky vznikají. Takové omezení výkonu vlastnických nebo uživatelských práv musí být spojeno s poskytnutím přiměřené náhrady (§ 10 odst. 3).
- (4) Vlastník nebo oprávněný uživatel nemovitosti je povinen strpět umístění značek na nemovitosti a zdržet se všeho, co by tyto značky mohlo poškodit, učinit nepoužitelnými nebo co by je mohlo zničit.
- (5) Jsou-li činnostmi podle odstavce 1 dotčeny jiné zákonem chráněné zájmy, 9) postupuje se po předchozím projednání s orgány státní správy, kterým přísluší ochrana těchto zájmů.

### § 9

- (1) Správce značky je povinen zajistit její údržbu, přemístění, odstranění a obnovu.
- (2) K ochraně značky základního bodového pole se podle potřeby vymezí a vyhlásí chráněné území podle zvláštního zákona. V chráněném území nesmí být prováděna činnost, jež by mohla ohrozit značku nebo ztížit či znemožnit její využívání.
- (3) Body podrobného polohového bodového pole a jejich značky mohou zřizovat a v dohodě s jejich správcem a na jeho náklad udržovat, přemísťovat, odstraňovat a obnovovat i osoby oprávněné vykonávat zeměměřické činnosti.
- (4) Má-li být značka ze závažných důvodů přemístěna, odstraněna nebo učiněno jiné opatření k její ochraně, je vlastník nebo oprávněný uživatel nemovitosti povinen to předem oznámit jejich správci.
- (5) Vlastník nebo oprávněný uživatel nemovitosti je povinen oznámit správci značky poškození, ohrožení a zničení značky do 30 dnů ode dne zjištění této skutečnosti.
- (6) Správce značky je povinen zpravidla do 60 dnů ode dne doručení oznámení podle odstavce 4 rozhodnout o přemístění či odstranění značky nebo o uložení opatření k ochraně značky vlastníku a oprávněnému uživateli nemovitosti.

Poznámka:

Je v zájmu vlastníka nemovitosti, aby jejího případného uživatele s povinnostmi seznámil.

**Katastrální úřad pro Pardubický kraj,  
Katastrální pracoviště Pardubice**  
Čechovo nábřeží 1791  
53003 Pardubice

**Sochor Jan Ing.**  
č. p. 31, 53345 Dolany

Číslo jednací:                      Vaše č. j.                      Ze dne:                      Vyřizuje:                      Dne:

**Věc: Zřízení a ochrana měřické značky**

Sdělujeme, že podle § 8 a 9 zákona č.200/1994 Sb., o zeměměřictví a o změně a doplnění některých zákonů souvisejících s jeho zavedením, v posledním znění, byla zřízena značka bodu bodového pole:

Číslo a název bodu (TL): 539 (2301)

Obec: Bukovka

Katastrální území: Bukovka

Parcelní číslo: 134                      Druh pozemku: orná půda

Umístění: u os optického kabelu u polní cesty

Habřinka – Lázně Bohdaneč cca 300m JV od Habřinky

Měřická značka - stabilizace : závrtný znak 12x12

Signalizace:

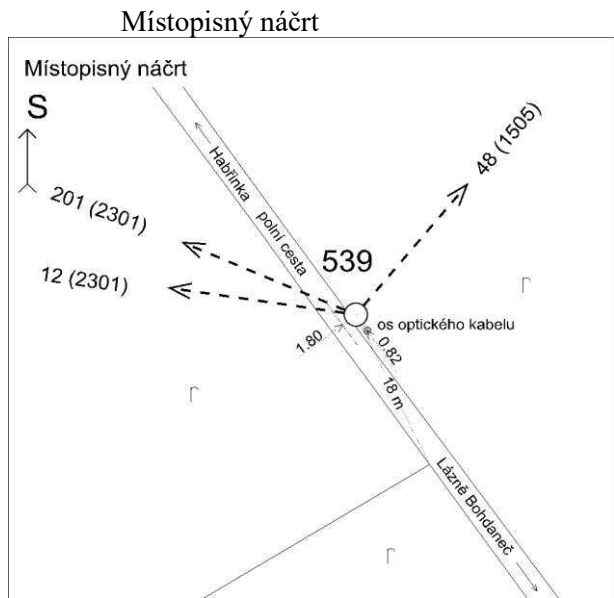
Ochranná zařízení:

\_\_\_\_\_  
Datum, podpis, řádkové razítko správce značky

Poučení na druhé straně

**Správce měřické značky:**

**Katastrální úřad pro Pardubický kraj, Katastrální pracoviště Pardubice**  
Čechovo nábřeží 1791  
53003 Pardubice



Zde oddělte a vyplněný spodní díl laskavě vraťte

V .....dne.....

TL: **2301**

**Věc: Projednání zřízení měřické značky číslo 539 (Bukovka)**

Podepsaný vlastník nemovitosti *Sochor Jan Ing. č. p. 31, 53345 Dolany* potvrzuje, že s ním bylo řádně projednáno zřízení měřické značky na jeho nemovitosti p. č. 134, a že bere na vědomí povinnosti ochrany měřické značky podle zákona č. 200/1994 Sb.

Podpis (razítko) vlastníka nemovitosti \_\_\_\_\_

tel.:

fax:

e-mail:

## Poučení vlastníka nemovitostí

Zákon č.200/1994 Sb., o zeměměřičství a o změně a doplnění některých zákonů souvisejících s jeho zavedením, v posledním znění, stanoví:

### § 8

#### Zřizování značek bodů bodového pole

- (1) Orgány státní správy a osoby, které jsou oprávněny vykonávat zeměměřičské činnosti, jsou oprávněny v nezbytném rozsahu užívat nemovitosti ke zřizování, udržování, přemísťování, odstraňování a obnovování značek.
- (2) Správcem značky je orgán zeměměřičství a katastru s výjimkou značek zřízených na základě zeměměřičských činností vykonávaných pro potřeby obrany státu, jejichž správcem je Ministerstvo obrany nebo právnické osoby jím zřízené. Správce značky vykonává činnosti vyplývající z odstavce 1 a vede o značce dokumentaci.
- (3) Osoba, která zřizuje značku, je před jejím zřízením povinna projednat její umístění s vlastníkem nemovitosti. Správce značky je povinen vlastníka nemovitosti a oprávněného uživatele nemovitosti, není-li jím vlastník, písemně poučit o omezeních, která mu zřízením značky vznikají. Takové omezení výkonu vlastnických nebo uživatelských práv musí být spojeno s poskytnutím přiměřené náhrady (§ 10 odst. 3).
- (4) Vlastník nebo oprávněný uživatel nemovitosti je povinen strpět umístění značek na nemovitosti a zdržet se všeho, co by tyto značky mohlo poškodit, učinit nepoužitelnými nebo co by je mohlo zničit.
- (5) Jsou-li činnostmi podle odstavce 1 dotčeny jiné zákonem chráněné zájmy, 9) postupuje se po předchozím projednání s orgány státní správy, kterým přísluší ochrana těchto zájmů.

### § 9

- (1) Správce značky je povinen zajistit její údržbu, přemístění, odstranění a obnovu.
- (2) K ochraně značky základního bodového pole se podle potřeby vymezí a vyhlásí chráněné území podle zvláštního zákona. V chráněném území nesmí být prováděna činnost, jež by mohla ohrozit značku nebo ztížit či znemožnit její využívání.
- (3) Body podrobného polohového bodového pole a jejich značky mohou zřizovat a v dohodě s jejich správcem a na jeho náklad udržovat, přemísťovat, odstraňovat a obnovovat i osoby oprávněné vykonávat zeměměřičské činnosti.
- (4) Má-li být značka ze závažných důvodů přemístěna, odstraněna nebo učiněno jiné opatření k její ochraně, je vlastník nebo oprávněný uživatel nemovitosti povinen to předem oznámit jejich správci.
- (5) Vlastník nebo oprávněný uživatel nemovitosti je povinen oznámit správci značky poškození, ohrožení a zničení značky do 30 dnů ode dne zjištění této skutečnosti.
- (6) Správce značky je povinen zpravidla do 60 dnů ode dne doručení oznámení podle odstavce 4 rozhodnout o přemístění či odstranění značky nebo o uložení opatření k ochraně značky vlastníku a oprávněnému uživateli nemovitosti.

Poznámka:

Je v zájmu vlastníka nemovitosti, aby jejího případného uživatele s povinnostmi seznámil.

**Katastrální úřad pro Pardubický kraj,  
Katastrální pracoviště Pardubice**  
Čechovo nábřeží 1791  
53003 Pardubice

**Obec Bukovka**

č. p. 28, 53341 Bukovka

Číslo jednací:

Vaše č. j.

Ze dne:

Vyřizuje:

Dne:

**Věc: Zřízení a ochrana měřické značky**

Sdělujeme, že podle § 8 a 9 zákona č.200/1994 Sb., o zeměměřictví a o změně a doplnění některých zákonů souvisejících s jeho zavedením, v posledním znění, byla zřízena značka bodu bodového pole:

Číslo a název bodu (TL): 540 (2301)

Obec: Bukovka

Katastrální území: Bukovka

Parcelní číslo: 601/1 Druh pozemku: ostatní plocha

Umístění: v obrubníku silnice

na SZ okraji obce Habřinka

Měřická značka - stabilizace : měřický hřeb

Signalizace:

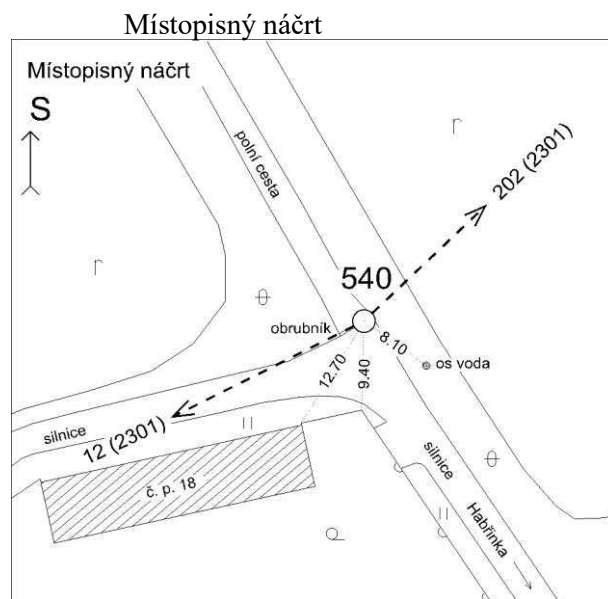
Ochranná zařízení:

\_\_\_\_\_  
Datum, podpis, řádkové razítko správce značky

Poučení na druhé straně

**Správce měřické značky:**

**Katastrální úřad pro Pardubický kraj,  
Katastrální pracoviště Pardubice**  
Čechovo nábřeží 1791  
53003 Pardubice



Zde oddělte a vyplněný spodní díl laskavě vraťte

V .....dne.....

TL: **2301**

**Věc: Projednání zřízení měřické značky číslo 540 (Bukovka)**

Podepsaný vlastník nemovitosti *Obec Bukovka č. p. 28, 53341 Bukovka*, potvrzuje, že s ním bylo řádně projednáno zřízení měřické značky na jeho nemovitosti p. č. 601/1, a že bere na vědomí povinnosti ochrany měřické značky podle zákona č. 200/1994 Sb.

Podpis (razítko) vlastníka nemovitosti \_\_\_\_\_

tel.:

fax:

e-mail:

## Poučení vlastníka nemovitostí

Zákon č.200/1994 Sb., o zeměměřictví a o změně a doplnění některých zákonů souvisejících s jeho zavedením, v posledním znění, stanoví:

### § 8

#### Zřizování značek bodů bodového pole

- (1) Orgány státní správy a osoby, které jsou oprávněny vykonávat zeměměřické činnosti, jsou oprávněny v nezbytném rozsahu užívat nemovitosti ke zřizování, udržování, přemísťování, odstraňování a obnovování značek.
- (2) Správcem značky je orgán zeměměřictví a katastru s výjimkou značek zřízených na základě zeměměřických činností vykonávaných pro potřeby obrany státu, jejichž správcem je Ministerstvo obrany nebo právnické osoby jím zřízené. Správce značky vykonává činnosti vyplývající z odstavce 1 a vede o značce dokumentaci.
- (3) Osoba, která zřizuje značku, je před jejím zřízením povinna projednat její umístění s vlastníkem nemovitosti. Správce značky je povinen vlastníka nemovitosti a oprávněného uživatele nemovitosti, není-li jím vlastník, písemně poučit o omezeních, která mu zřízením značky vznikají. Takové omezení výkonu vlastnických nebo uživatelských práv musí být spojeno s poskytnutím přiměřené náhrady (§ 10 odst. 3).
- (4) Vlastník nebo oprávněný uživatel nemovitosti je povinen strpět umístění značek na nemovitosti a zdržet se všeho, co by tyto značky mohlo poškodit, učinit nepoužitelnými nebo co by je mohlo zničit.
- (5) Jsou-li činnostmi podle odstavce 1 dotčeny jiné zákonem chráněné zájmy, 9) postupuje se po předchozím projednání s orgány státní správy, kterým přísluší ochrana těchto zájmů.

### § 9

- (1) Správce značky je povinen zajistit její údržbu, přemístění, odstranění a obnovu.
- (2) K ochraně značky základního bodového pole se podle potřeby vymezí a vyhlásí chráněné území podle zvláštního zákona. V chráněném území nesmí být prováděna činnost, jež by mohla ohrozit značku nebo ztížit či znemožnit její využívání.
- (3) Body podrobného polohového bodového pole a jejich značky mohou zřizovat a v dohodě s jejich správcem a na jeho náklad udržovat, přemísťovat, odstraňovat a obnovovat i osoby oprávněné vykonávat zeměměřické činnosti.
- (4) Má-li být značka ze závažných důvodů přemístěna, odstraněna nebo učiněno jiné opatření k její ochraně, je vlastník nebo oprávněný uživatel nemovitosti povinen to předem oznámit jejich správci.
- (5) Vlastník nebo oprávněný uživatel nemovitosti je povinen oznámit správci značky poškození, ohrožení a zničení značky do 30 dnů ode dne zjištění této skutečnosti.
- (6) Správce značky je povinen zpravidla do 60 dnů ode dne doručení oznámení podle odstavce 4 rozhodnout o přemístění či odstranění značky nebo o uložení opatření k ochraně značky vlastníku a oprávněnému uživateli nemovitosti.

Poznámka:

Je v zájmu vlastníka nemovitosti, aby jejího případného uživatele s povinnostmi seznámil.

**Katastrální úřad pro Pardubický kraj,  
Katastrální pracoviště Pardubice**  
Čechovo nábřeží 1791  
53003 Pardubice

**Paulus Vratislav a Paulusová Zdeňka**

č. p. 23, 53341 Bukovka

Číslo jednací:                      Vaše č. j.                      Ze dne:                      Vyřizuje:                      Dne:

**Věc: Zřízení a ochrana měřické značky**

Sdělujeme, že podle § 8 a 9 zákona č.200/1994 Sb., o zeměměřictví a o změně a doplnění některých zákonů souvisejících s jeho zavedením, v posledním znění, byla zřízena značka bodu bodového pole:

Číslo a název bodu (TL): 541 (2301)

Obec: Bukovka

Katastrální území: Bukovka

Parcelní číslo: 302                      Druh pozemku: neplodná půda

Umístění: u polní cesty cca 300m severně od obce Bukovka

Měřická značka - stabilizace : závrtný znak 12x12

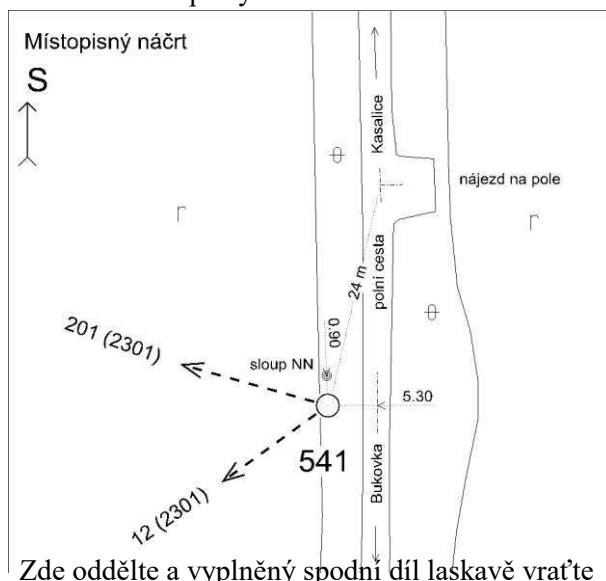
Signalizace:

Ochranná zařízení:

\_\_\_\_\_  
Datum, podpis, řádkové razítko správce značky

Poučení na druhé straně

Místopisný náčrt



Zde oddělte a vyplněný spodní díl laskavě vraťte

**Správce měřické značky:**

V .....dne.....

**Katastrální úřad pro Pardubický kraj,  
Katastrální pracoviště Pardubice**  
Čechovo nábřeží 1791  
53003 Pardubice

TL: **2301**

**Věc: Projednání zřízení měřické značky číslo 541 (Bukovka)**

Podepsaný vlastník nemovitosti Paulus Vratislav a Paulusová Zdeňka č. p. 23, 53341 Bukovka, potvrzuje, že s ním bylo řádně projednáno zřízení měřické značky na jeho nemovitosti p. č. 302, a že bere na vědomí povinnosti ochrany měřické značky podle zákona č. 200/1994 Sb.

Podpis (razítko) vlastníka nemovitosti \_\_\_\_\_

tel.:

fax:

e-mail:

## Poučení vlastníka nemovitostí

Zákon č.200/1994 Sb., o zeměměřictví a o změně a doplnění některých zákonů souvisejících s jeho zavedením, v posledním znění, stanoví:

### § 8

#### Zřizování značek bodů bodového pole

- (1) Orgány státní správy a osoby, které jsou oprávněny vykonávat zeměměřické činnosti, jsou oprávněny v nezbytném rozsahu užívat nemovitosti ke zřizování, udržování, přemísťování, odstraňování a obnovování značek.
- (2) Správcem značky je orgán zeměměřictví a katastru s výjimkou značek zřízených na základě zeměměřických činností vykonávaných pro potřeby obrany státu, jejichž správcem je Ministerstvo obrany nebo právnické osoby jím zřízené. Správce značky vykonává činnosti vyplývající z odstavce 1 a vede o značce dokumentaci.
- (3) Osoba, která zřizuje značku, je před jejím zřízením povinna projednat její umístění s vlastníkem nemovitosti. Správce značky je povinen vlastníka nemovitosti a oprávněného uživatele nemovitosti, není-li jím vlastník, písemně poučit o omezeních, která mu zřízením značky vznikají. Takové omezení výkonu vlastnických nebo uživatelských práv musí být spojeno s poskytnutím přiměřené náhrady (§ 10 odst. 3).
- (4) Vlastník nebo oprávněný uživatel nemovitosti je povinen strpět umístění značek na nemovitosti a zdržet se všeho, co by tyto značky mohlo poškodit, učinit nepoužitelnými nebo co by je mohlo zničit.
- (5) Jsou-li činnostmi podle odstavce 1 dotčeny jiné zákonem chráněné zájmy, 9) postupuje se po předchozím projednání s orgány státní správy, kterým přísluší ochrana těchto zájmů.

### § 9

- (1) Správce značky je povinen zajistit její údržbu, přemístění, odstranění a obnovu.
- (2) K ochraně značky základního bodového pole se podle potřeby vymezí a vyhlásí chráněné území podle zvláštního zákona. V chráněném území nesmí být prováděna činnost, jež by mohla ohrozit značku nebo ztížit či znemožnit její využívání.
- (3) Body podrobného polohového bodového pole a jejich značky mohou zřizovat a v dohodě s jejich správcem a na jeho náklad udržovat, přemísťovat, odstraňovat a obnovovat i osoby oprávněné vykonávat zeměměřické činnosti.
- (4) Má-li být značka ze závažných důvodů přemístěna, odstraněna nebo učiněno jiné opatření k její ochraně, je vlastník nebo oprávněný uživatel nemovitosti povinen to předem oznámit jejich správci.
- (5) Vlastník nebo oprávněný uživatel nemovitosti je povinen oznámit správci značky poškození, ohrožení a zničení značky do 30 dnů ode dne zjištění této skutečnosti.
- (6) Správce značky je povinen zpravidla do 60 dnů ode dne doručení oznámení podle odstavce 4 rozhodnout o přemístění či odstranění značky nebo o uložení opatření k ochraně značky vlastníku a oprávněnému uživateli nemovitosti.

Poznámka:

Je v zájmu vlastníka nemovitosti, aby jejího případného uživatele s povinnostmi seznámil.



**Katastrální úřad pro Pardubický kraj,  
Katastrální pracoviště Pardubice**  
Čechovo nábřeží 1791  
53003 Pardubice

**Obec Bukovka**

č. p. 28, 53341 Bukovka

Číslo jednací:

Vaše č. j.

Ze dne:

Vyřizuje:

Dne:

**Věc: Zřízení a ochrana měřické značky**

Sdělujeme, že podle § 8 a 9 zákona č.200/1994 Sb., o zeměměřictví a o změně a doplnění některých zákonů souvisejících s jeho zavedením, v posledním znění, byla zřízena značka bodu bodového pole:

Číslo a název bodu (TL): 542 (2301)

Obec: Bukovka

Katastrální území: Bukovka

Parcelní číslo: 590/11 Druh pozemku: ostatní plocha

Umístění: v chodníku u silnice do Roh. Bělé

U mostu přes potok Bukovka

Měřická značka - stabilizace : měřický hřeb

Signalizace:

Ochranná zařízení:

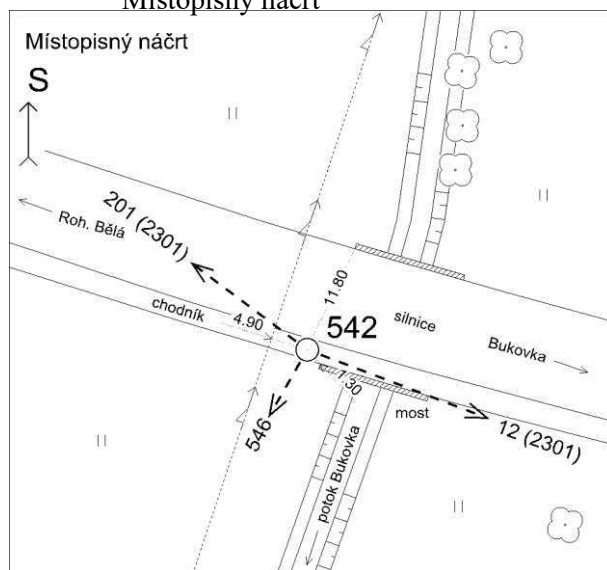
\_\_\_\_\_  
Datum, podpis, řádkové razítko správce značky

Poučení na druhé straně

**Správce měřické značky:**

**Katastrální úřad pro Pardubický kraj,  
Katastrální pracoviště Pardubice**  
Čechovo nábřeží 1791  
53003 Pardubice

**Místopisný náčrt**



Zde oddělte a vyplněný spodní díl laskavě vraťte

V .....dne.....

TL: 2301

**Věc: Projednání zřízení měřické značky číslo 542 (Bukovka)**

Podepsaný vlastník nemovitosti *Obec Bukovka č. p. 28, 53341 Bukovka*, potvrzuje, že s ním bylo řádně projednáno zřízení měřické značky na jeho nemovitosti p. č. 590/11, a že bere na vědomí povinnosti ochrany měřické značky podle zákona č. 200/1994 Sb.

Podpis (razítko) vlastníka nemovitosti \_\_\_\_\_

tel.:

fax:

e-mail:

## Poučení vlastníka nemovitostí

Zákon č.200/1994 Sb., o zeměměřictví a o změně a doplnění některých zákonů souvisejících s jeho zavedením, v posledním znění, stanoví:

### § 8

#### Zřizování značek bodů bodového pole

- (1) Orgány státní správy a osoby, které jsou oprávněny vykonávat zeměměřické činnosti, jsou oprávněny v nezbytném rozsahu užívat nemovitosti ke zřizování, udržování, přemísťování, odstraňování a obnovování značek.
- (2) Správcem značky je orgán zeměměřictví a katastru s výjimkou značek zřízených na základě zeměměřických činností vykonávaných pro potřeby obrany státu, jejichž správcem je Ministerstvo obrany nebo právnické osoby jím zřízené. Správce značky vykonává činnosti vyplývající z odstavce 1 a vede o značce dokumentaci.
- (3) Osoba, která zřizuje značku, je před jejím zřízením povinna projednat její umístění s vlastníkem nemovitosti. Správce značky je povinen vlastníka nemovitosti a oprávněného uživatele nemovitosti, není-li jím vlastník, písemně poučit o omezeních, která mu zřízením značky vznikají. Takové omezení výkonu vlastnických nebo uživatelských práv musí být spojeno s poskytnutím přiměřené náhrady (§ 10 odst. 3).
- (4) Vlastník nebo oprávněný uživatel nemovitosti je povinen strpět umístění značek na nemovitosti a zdržet se všeho, co by tyto značky mohlo poškodit, učinit nepoužitelnými nebo co by je mohlo zničit.
- (5) Jsou-li činnostmi podle odstavce 1 dotčeny jiné zákonem chráněné zájmy, 9) postupuje se po předchozím projednání s orgány státní správy, kterým přísluší ochrana těchto zájmů.

### § 9

- (1) Správce značky je povinen zajistit její údržbu, přemístění, odstranění a obnovu.
- (2) K ochraně značky základního bodového pole se podle potřeby vymezí a vyhlásí chráněné území podle zvláštního zákona. V chráněném území nesmí být prováděna činnost, jež by mohla ohrozit značku nebo ztížit či znemožnit její využívání.
- (3) Body podrobného polohového bodového pole a jejich značky mohou zřizovat a v dohodě s jejich správcem a na jeho náklad udržovat, přemísťovat, odstraňovat a obnovovat i osoby oprávněné vykonávat zeměměřické činnosti.
- (4) Má-li být značka ze závažných důvodů přemístěna, odstraněna nebo učiněno jiné opatření k její ochraně, je vlastník nebo oprávněný uživatel nemovitosti povinen to předem oznámit jejich správci.
- (5) Vlastník nebo oprávněný uživatel nemovitosti je povinen oznámit správci značky poškození, ohrožení a zničení značky do 30 dnů ode dne zjištění této skutečnosti.
- (6) Správce značky je povinen zpravidla do 60 dnů ode dne doručení oznámení podle odstavce 4 rozhodnout o přemístění či odstranění značky nebo o uložení opatření k ochraně značky vlastníku a oprávněnému uživateli nemovitosti.

Poznámka:

Je v zájmu vlastníka nemovitosti, aby jejího případného uživatele s povinnostmi seznámil.

**Katastrální úřad pro Pardubický kraj,  
Katastrální pracoviště Pardubice**  
Čechovo nábřeží 1791  
53003 Pardubice

**Státní pozemkový úřad**

Husinecká 1024/11a, Žižkov, 13000  
Praha 3

Číslo jednací:                      Vaše č. j.                      Ze dne:                      Vyřizuje:                      Dne:

**Věc: Zřízení a ochrana měřické značky**

Sdělujeme, že podle § 8 a 9 zákona č.200/1994 Sb., o zeměměřictví a o změně a doplnění některých zákonů souvisejících s jeho zavedením, v posledním znění, byla zřízena značka bodu bodového pole:

Číslo a název bodu (TL): 543 (2301)

Obec: Bukovka

Katastrální území: Bukovka

Parcelní číslo: 645/6      Druh pozemku: ostatní plocha

Umístění: v betonovém mostku u polní cesty směřující na sever

Cca 200 m severně od silnice do Roh. Bělé

Měřická značka - stabilizace : měřický hřeb

Signalizace:

Ochranná zařízení:

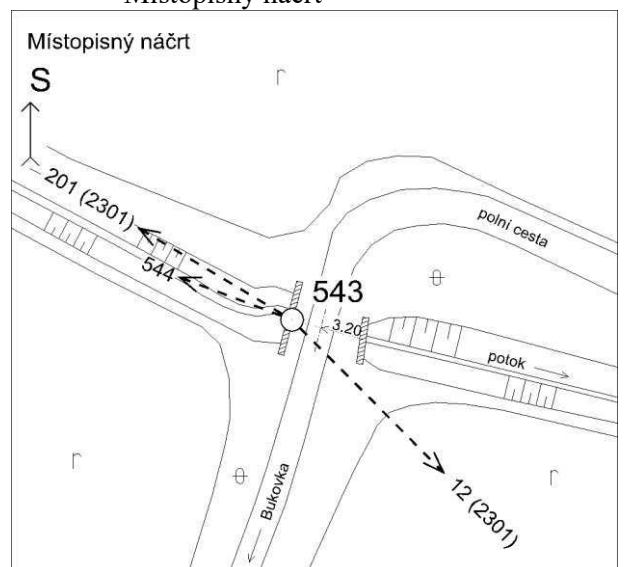
\_\_\_\_\_  
Datum, podpis, řádkové razítko správce značky

Poučení na druhé straně

**Správce měřické značky:**

**Katastrální úřad pro Pardubický kraj,  
Katastrální pracoviště Pardubice**  
Čechovo nábřeží 1791  
53003 Pardubice

Místopisný náčrt



Zde oddělte a vyplněný spodní díl laskavě vraťte

V .....dne.....

TL: **2301**

**Věc: Projednání zřízení měřické značky číslo 543 (Bukovka)**

Podepsaný vlastník nemovitosti *Státní pozemkový úřad Husinecká 1024/11a Žižkov, 13000 Praha 3*

potvrzuje, že s ním bylo řádně projednáno zřízení měřické značky na jeho nemovitosti p. č. 645/6, a že bere na vědomí povinnost ochrany měřické značky podle zákona č. 200/1994 Sb.

Podpis (razítko) vlastníka nemovitosti \_\_\_\_\_

tel.:

fax:

e-mail:

## Poučení vlastníka nemovitostí

Zákon č.200/1994 Sb., o zeměměřictví a o změně a doplnění některých zákonů souvisejících s jeho zavedením, v posledním znění, stanoví:

### § 8

#### Zřizování značek bodů bodového pole

- (1) Orgány státní správy a osoby, které jsou oprávněny vykonávat zeměměřické činnosti, jsou oprávněny v nezbytném rozsahu užívat nemovitosti ke zřizování, udržování, přemísťování, odstraňování a obnovování značek.
- (2) Správcem značky je orgán zeměměřictví a katastru s výjimkou značek zřízených na základě zeměměřických činností vykonávaných pro potřeby obrany státu, jejichž správcem je Ministerstvo obrany nebo právnické osoby jím zřízené. Správce značky vykonává činnosti vyplývající z odstavce 1 a vede o značce dokumentaci.
- (3) Osoba, která zřizuje značku, je před jejím zřízením povinna projednat její umístění s vlastníkem nemovitosti. Správce značky je povinen vlastníka nemovitosti a oprávněného uživatele nemovitosti, není-li jím vlastník, písemně poučit o omezeních, která mu zřízením značky vznikají. Takové omezení výkonu vlastnických nebo uživatelských práv musí být spojeno s poskytnutím přiměřené náhrady (§ 10 odst. 3).
- (4) Vlastník nebo oprávněný uživatel nemovitosti je povinen strpět umístění značek na nemovitosti a zdržet se všeho, co by tyto značky mohlo poškodit, učinit nepoužitelnými nebo co by je mohlo zničit.
- (5) Jsou-li činnostmi podle odstavce 1 dotčeny jiné zákonem chráněné zájmy, 9) postupuje se po předchozím projednání s orgány státní správy, kterým přísluší ochrana těchto zájmů.

### § 9

- (1) Správce značky je povinen zajistit její údržbu, přemístění, odstranění a obnovu.
- (2) K ochraně značky základního bodového pole se podle potřeby vymezí a vyhlásí chráněné území podle zvláštního zákona. V chráněném území nesmí být prováděna činnost, jež by mohla ohrozit značku nebo ztížit či znemožnit její využívání.
- (3) Body podrobného polohového bodového pole a jejich značky mohou zřizovat a v dohodě s jejich správcem a na jeho náklad udržovat, přemísťovat, odstraňovat a obnovovat i osoby oprávněné vykonávat zeměměřické činnosti.
- (4) Má-li být značka ze závažných důvodů přemístěna, odstraněna nebo učiněno jiné opatření k její ochraně, je vlastník nebo oprávněný uživatel nemovitosti povinen to předem oznámit jejich správci.
- (5) Vlastník nebo oprávněný uživatel nemovitosti je povinen oznámit správci značky poškození, ohrožení a zničení značky do 30 dnů ode dne zjištění této skutečnosti.
- (6) Správce značky je povinen zpravidla do 60 dnů ode dne doručení oznámení podle odstavce 4 rozhodnout o přemístění či odstranění značky nebo o uložení opatření k ochraně značky vlastníku a oprávněnému uživateli nemovitosti.

Poznámka:

Je v zájmu vlastníka nemovitosti, aby jejího případného uživatele s povinnostmi seznámil.

**Katastrální úřad pro Pardubický kraj,  
Katastrální pracoviště Pardubice**  
Čechovo nábřeží 1791  
53003 Pardubice

**Kratochvíl Pavel Mgr.**

Vápenická 2322/11, Žďár nad Sázavou 3,  
59101 Žďár nad Sázavou

Číslo jednací:                      Vaše č. j.                      Ze dne:                      Vyřizuje:                      Dne:

**Věc: Zřízení a ochrana měřické značky**

Sdělujeme, že podle § 8 a 9 zákona č.200/1994 Sb., o zeměměřictví a o změně a doplnění některých zákonů souvisejících s jeho zavedením, v posledním znění, byla zřízena značka bodu bodového pole:

Číslo a název bodu (TL): 544 (2301)

Obec: Bukovka

Katastrální území: Bukovka

Parcelní číslo: 382/10      Druh pozemku: neplodná půda

Umístění: vedle kanalizační šachty u polní cesty

Cca 100 m severně od silnice Bukovka – Roh. Bělá

Měřická značka - stabilizace : závrtný znak 12x12

Signalizace:

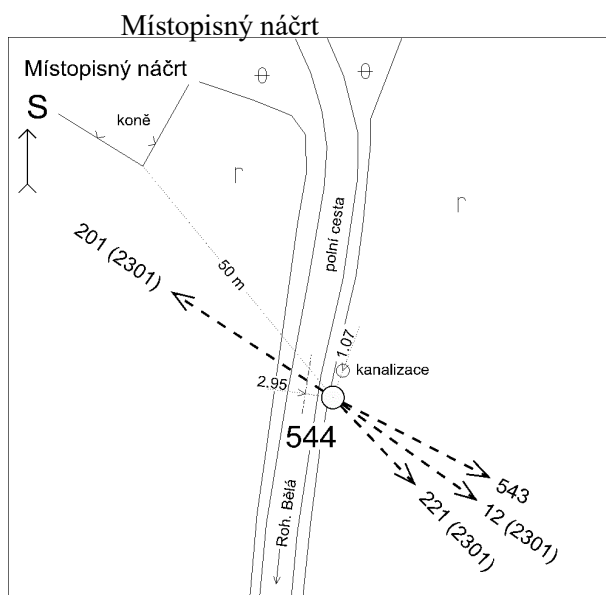
Ochranná zařízení:

\_\_\_\_\_  
Datum, podpis, řádkové razítko správce značky

Poučení na druhé straně

**Správce měřické značky:**

**Katastrální úřad pro Pardubický kraj,  
Katastrální pracoviště Pardubice**  
Čechovo nábřeží 1791  
53003 Pardubice



Zde oddělte a vyplněný spodní díl laskavě vraťte

V .....dne.....

TL: **2301**

**Věc: Projednáni zřízení měřické značky číslo 544 (Bukovka)**

Podepsaný vlastník nemovitosti Kratochvíl Pavel Mgr., Vápenická 2322/11 Žďár nad Sázavou 3, 59101

Žďár nad Sázavou potvrzuje, že s ním bylo řádně projednáno zřízení měřické značky na jeho nemovitosti p. č. 382/10, a že bere na vědomí povinnosti ochrany měřické značky podle zákona č. 200/1994 Sb.

Podpis (razítko) vlastníka nemovitosti \_\_\_\_\_

tel.:

fax:

e-mail:

## Poučení vlastníka nemovitostí

Zákon č.200/1994 Sb., o zeměměřictví a o změně a doplnění některých zákonů souvisejících s jeho zavedením, v posledním znění, stanoví:

### § 8

#### Zřizování značek bodů bodového pole

- (1) Orgány státní správy a osoby, které jsou oprávněny vykonávat zeměměřické činnosti, jsou oprávněny v nezbytném rozsahu užívat nemovitosti ke zřizování, udržování, přemísťování, odstraňování a obnovování značek.
- (2) Správcem značky je orgán zeměměřictví a katastru s výjimkou značek zřízených na základě zeměměřických činností vykonávaných pro potřeby obrany státu, jejichž správcem je Ministerstvo obrany nebo právnické osoby jím zřízené. Správce značky vykonává činnosti vyplývající z odstavce 1 a vede o značce dokumentaci.
- (3) Osoba, která zřizuje značku, je před jejím zřízením povinna projednat její umístění s vlastníkem nemovitosti. Správce značky je povinen vlastníka nemovitosti a oprávněného uživatele nemovitosti, není-li jím vlastník, písemně poučit o omezeních, která mu zřízením značky vznikají. Takové omezení výkonu vlastnických nebo uživatelských práv musí být spojeno s poskytnutím přiměřené náhrady (§ 10 odst. 3).
- (4) Vlastník nebo oprávněný uživatel nemovitosti je povinen strpět umístění značek na nemovitosti a zdržet se všeho, co by tyto značky mohlo poškodit, učinit nepoužitelnými nebo co by je mohlo zničit.
- (5) Jsou-li činnostmi podle odstavce 1 dotčeny jiné zákonem chráněné zájmy, 9) postupuje se po předchozím projednání s orgány státní správy, kterým přísluší ochrana těchto zájmů.

### § 9

- (1) Správce značky je povinen zajistit její údržbu, přemístění, odstranění a obnovu.
- (2) K ochraně značky základního bodového pole se podle potřeby vymezí a vyhlásí chráněné území podle zvláštního zákona. V chráněném území nesmí být prováděna činnost, jež by mohla ohrozit značku nebo ztížit či znemožnit její využívání.
- (3) Body podrobného polohového bodového pole a jejich značky mohou zřizovat a v dohodě s jejich správcem a na jeho náklad udržovat, přemísťovat, odstraňovat a obnovovat i osoby oprávněné vykonávat zeměměřické činnosti.
- (4) Má-li být značka ze závažných důvodů přemístěna, odstraněna nebo učiněno jiné opatření k její ochraně, je vlastník nebo oprávněný uživatel nemovitosti povinen to předem oznámit jejich správci.
- (5) Vlastník nebo oprávněný uživatel nemovitosti je povinen oznámit správci značky poškození, ohrožení a zničení značky do 30 dnů ode dne zjištění této skutečnosti.
- (6) Správce značky je povinen zpravidla do 60 dnů ode dne doručení oznámení podle odstavce 4 rozhodnout o přemístění či odstranění značky nebo o uložení opatření k ochraně značky vlastníku a oprávněnému uživateli nemovitosti.

Poznámka:

Je v zájmu vlastníka nemovitosti, aby jejího případného uživatele s povinnostmi seznámil.

**Katastrální úřad pro Pardubický kraj,  
Katastrální pracoviště Pardubice**  
Čechovo nábřeží 1791  
53003 Pardubice

**Velinská Anna**

č. p. 42, 53343 Rohovládova Bělá

Číslo jednací:

Vaše č. j.

Ze dne:

Vyřizuje:

Dne:

**Věc: Zřízení a ochrana měřické značky**

Sdělujeme, že podle § 8 a 9 zákona č.200/1994 Sb., o zeměměřictví a o změně a doplnění některých zákonů souvisejících s jeho zavedením, v posledním znění, byla zřízena značka bodu bodového pole:

Číslo a název bodu (TL): 544 (2301)

Obec: Bukovka

Katastrální území: Bukovka

Parcelní číslo: 382/10 Druh pozemku: neplodná půda

Umístění: vedle kanalizační šachty u polní cesty

Cca 100 m severně od silnice Bukovka – Roh. Bělá

Měřická značka - stabilizace : závrtný znak 12x12

Signalizace:

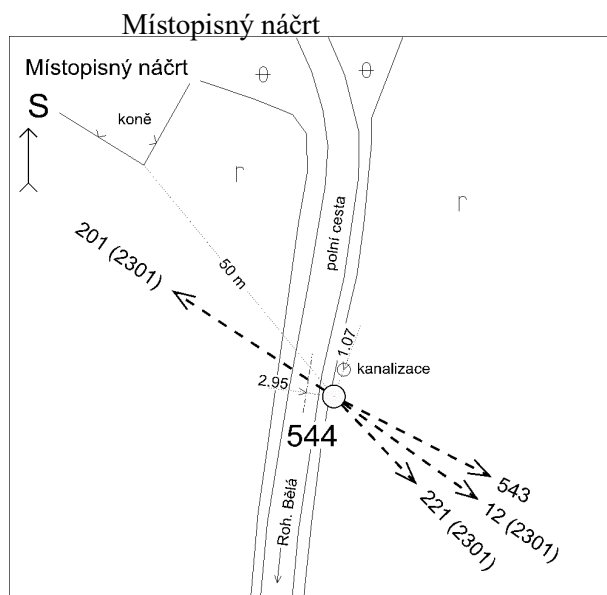
Ochranná zařízení:

\_\_\_\_\_  
Datum, podpis, řádkové razítko správce značky

Poučení na druhé straně

**Správce měřické značky:**

**Katastrální úřad pro Pardubický kraj,  
Katastrální pracoviště Pardubice**  
Čechovo nábřeží 1791  
53003 Pardubice



Zde oddělte a vyplněný spodní díl laskavě vraťte

V .....dne.....

TL: 2301

**Věc: Projednání zřízení měřické značky číslo 544 (Bukovka)**

Podepsaný vlastník nemovitosti *Velinská Anna, č. p. 42, 53343 Rohovládova Bělá* potvrzuje, že s ním bylo řádně projednáno zřízení měřické značky na jeho nemovitosti p. č. 382/10, a že bere na vědomí povinnosti ochrany měřické značky podle zákona č. 200/1994 Sb.

Podpis (razítko) vlastníka nemovitosti \_\_\_\_\_

tel.:

fax:

e-mail:

## Poučení vlastníka nemovitostí

Zákon č.200/1994 Sb., o zeměměřictví a o změně a doplnění některých zákonů souvisejících s jeho zavedením, v posledním znění, stanoví:

### § 8

#### Zřizování značek bodů bodového pole

- (1) Orgány státní správy a osoby, které jsou oprávněny vykonávat zeměměřické činnosti, jsou oprávněny v nezbytném rozsahu užívat nemovitosti ke zřizování, udržování, přemísťování, odstraňování a obnovování značek.
- (2) Správcem značky je orgán zeměměřictví a katastru s výjimkou značek zřízených na základě zeměměřických činností vykonávaných pro potřeby obrany státu, jejichž správcem je Ministerstvo obrany nebo právnické osoby jím zřízené. Správce značky vykonává činnosti vyplývající z odstavce 1 a vede o značce dokumentaci.
- (3) Osoba, která zřizuje značku, je před jejím zřízením povinna projednat její umístění s vlastníkem nemovitosti. Správce značky je povinen vlastníka nemovitosti a oprávněného uživatele nemovitosti, není-li jím vlastník, písemně poučit o omezeních, která mu zřízením značky vznikají. Takové omezení výkonu vlastnických nebo uživatelských práv musí být spojeno s poskytnutím přiměřené náhrady (§ 10 odst. 3).
- (4) Vlastník nebo oprávněný uživatel nemovitosti je povinen strpět umístění značek na nemovitosti a zdržet se všeho, co by tyto značky mohlo poškodit, učinit nepoužitelnými nebo co by je mohlo zničit.
- (5) Jsou-li činnostmi podle odstavce 1 dotčeny jiné zákonem chráněné zájmy, 9) postupuje se po předchozím projednání s orgány státní správy, kterým přísluší ochrana těchto zájmů.

### § 9

- (1) Správce značky je povinen zajistit její údržbu, přemístění, odstranění a obnovu.
- (2) K ochraně značky základního bodového pole se podle potřeby vymezí a vyhlásí chráněné území podle zvláštního zákona. V chráněném území nesmí být prováděna činnost, jež by mohla ohrozit značku nebo ztížit či znemožnit její využívání.
- (3) Body podrobného polohového bodového pole a jejich značky mohou zřizovat a v dohodě s jejich správcem a na jeho náklad udržovat, přemísťovat, odstraňovat a obnovovat i osoby oprávněné vykonávat zeměměřické činnosti.
- (4) Má-li být značka ze závažných důvodů přemístěna, odstraněna nebo učiněno jiné opatření k její ochraně, je vlastník nebo oprávněný uživatel nemovitosti povinen to předem oznámit jejich správci.
- (5) Vlastník nebo oprávněný uživatel nemovitosti je povinen oznámit správci značky poškození, ohrožení a zničení značky do 30 dnů ode dne zjištění této skutečnosti.
- (6) Správce značky je povinen zpravidla do 60 dnů ode dne doručení oznámení podle odstavce 4 rozhodnout o přemístění či odstranění značky nebo o uložení opatření k ochraně značky vlastníku a oprávněnému uživateli nemovitosti.

Poznámka:

Je v zájmu vlastníka nemovitosti, aby jejího případného uživatele s povinnostmi seznámil.



**Katastrální úřad pro Pardubický kraj,  
Katastrální pracoviště Pardubice**  
Čechovo nábřeží 1791  
53003 Pardubice

**Velinský Josef**

č. p. 115, 50351 Klamoš

Číslo jednací:

Vaše č. j.

Ze dne:

Vyřizuje:

Dne:

**Věc: Zřízení a ochrana měřické značky**

Sdělujeme, že podle § 8 a 9 zákona č.200/1994 Sb., o zeměměřictví a o změně a doplnění některých zákonů souvisejících s jeho zavedením, v posledním znění, byla zřízena značka bodu bodového pole:

Číslo a název bodu (TL): 544 (2301)

Obec: Bukovka

Katastrální území: Bukovka

Parcelní číslo: 382/10 Druh pozemku: neplodná půda

Umístění: vedle kanalizační šachty u polní cesty

Cca 100 m severně od silnice Bukovka – Roh. Bělá

Měřická značka - stabilizace : závrtný znak 12x12

Signalizace:

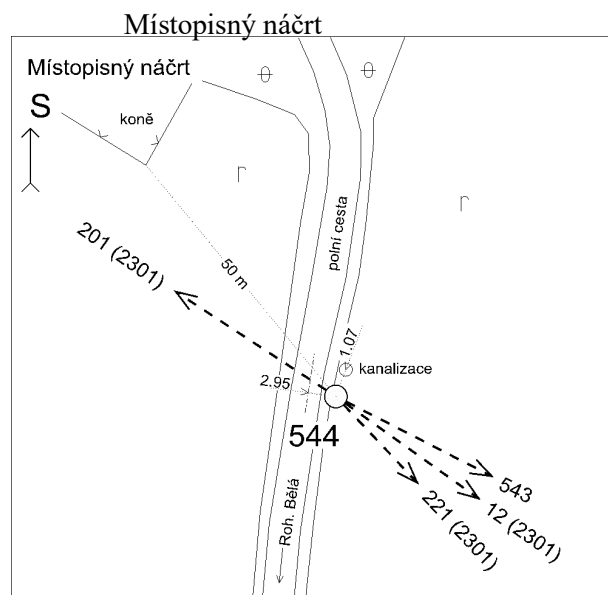
Ochranná zařízení:

\_\_\_\_\_  
Datum, podpis, řádkové razítko správce značky

Poučení na druhé straně

**Správce měřické značky:**

**Katastrální úřad pro Pardubický kraj,  
Katastrální pracoviště Pardubice**  
Čechovo nábřeží 1791  
53003 Pardubice



Zde oddělte a vyplněný spodní díl laskavě vraťte

V .....dne.....

TL: 2301

**Věc: Projednání zřízení měřické značky číslo 544 (Bukovka)**

Podepsaný vlastník nemovitosti *Velinský Josef, č. p. 115, 50351 Klamoš* potvrzuje, že s ním bylo řádně projednáno zřízení měřické značky na jeho nemovitosti p. č. 382/10, a že bere na vědomí povinnosti ochrany měřické značky podle zákona č. 200/1994 Sb.

Podpis (razítko) vlastníka nemovitosti \_\_\_\_\_

tel.:

fax:

e-mail:

## Poučení vlastníka nemovitostí

Zákon č.200/1994 Sb., o zeměměřičtví a o změně a doplnění některých zákonů souvisejících s jeho zavedením, v posledním znění, stanoví:

### § 8

#### Zřizování značek bodů bodového pole

- (1) Orgány státní správy a osoby, které jsou oprávněny vykonávat zeměměřičké činnosti, jsou oprávněny v nezbytném rozsahu užívat nemovitosti ke zřizování, udržování, přemísťování, odstraňování a obnovování značek.
- (2) Správcem značky je orgán zeměměřičtví a katastru s výjimkou značek zřízených na základě zeměměřičkých činností vykonávaných pro potřeby obrany státu, jejichž správcem je Ministerstvo obrany nebo právnické osoby jím zřízené. Správce značky vykonává činnosti vyplývající z odstavce 1 a vede o značce dokumentaci.
- (3) Osoba, která zřizuje značku, je před jejím zřízením povinna projednat její umístění s vlastníkem nemovitosti. Správce značky je povinen vlastníka nemovitosti a oprávněného uživatele nemovitosti, není-li jím vlastník, písemně poučit o omezeních, která mu zřízením značky vznikají. Takové omezení výkonu vlastnických nebo uživatelských práv musí být spojeno s poskytnutím přiměřené náhrady (§ 10 odst. 3).
- (4) Vlastník nebo oprávněný uživatel nemovitosti je povinen strpět umístění značek na nemovitosti a zdržet se všeho, co by tyto značky mohlo poškodit, učinit nepoužitelnými nebo co by je mohlo zničit.
- (5) Jsou-li činnostmi podle odstavce 1 dotčeny jiné zákonem chráněné zájmy, 9) postupuje se po předchozím projednání s orgány státní správy, kterým přísluší ochrana těchto zájmů.

### § 9

- (1) Správce značky je povinen zajistit její údržbu, přemístění, odstranění a obnovu.
- (2) K ochraně značky základního bodového pole se podle potřeby vymezí a vyhlásí chráněné území podle zvláštního zákona. V chráněném území nesmí být prováděna činnost, jež by mohla ohrozit značku nebo ztížit či znemožnit její využívání.
- (3) Body podrobného polohového bodového pole a jejich značky mohou zřizovat a v dohodě s jejich správcem a na jeho náklad udržovat, přemísťovat, odstraňovat a obnovovat i osoby oprávněné vykonávat zeměměřičké činnosti.
- (4) Má-li být značka ze závažných důvodů přemístěna, odstraněna nebo učiněno jiné opatření k její ochraně, je vlastník nebo oprávněný uživatel nemovitosti povinen to předem oznámit jejich správci.
- (5) Vlastník nebo oprávněný uživatel nemovitosti je povinen oznámit správci značky poškození, ohrožení a zničení značky do 30 dnů ode dne zjištění této skutečnosti.
- (6) Správce značky je povinen zpravidla do 60 dnů ode dne doručení oznámení podle odstavce 4 rozhodnout o přemístění či odstranění značky nebo o uložení opatření k ochraně značky vlastníku a oprávněnému uživateli nemovitosti.

Poznámka:

Je v zájmu vlastníka nemovitosti, aby jejího případného uživatele s povinnostmi seznámil.

**Katastrální úřad pro Pardubický kraj,  
Katastrální pracoviště Pardubice**  
Čechovo nábřeží 1791  
53003 Pardubice

**Velinský Miroslav**

č. p. 136, 53343 Rohovládova Bělá

Číslo jednací:                      Vaše č. j.                      Ze dne:                      Vyřizuje:                      Dne:

**Věc: Zřízení a ochrana měřické značky**

Sdělujeme, že podle § 8 a 9 zákona č.200/1994 Sb., o zeměměřictví a o změně a doplnění některých zákonů souvisejících s jeho zavedením, v posledním znění, byla zřízena značka bodu bodového pole:

Číslo a název bodu (TL): 544 (2301)

Obec: Bukovka

Katastrální území: Bukovka

Parcelní číslo: 382/10      Druh pozemku: neplodná půda

Umístění: vedle kanalizační šachty u polní cesty

Cca 100 m severně od silnice Bukovka – Roh. Bělá

Měřická značka - stabilizace : závrtný znak 12x12

Signalizace:

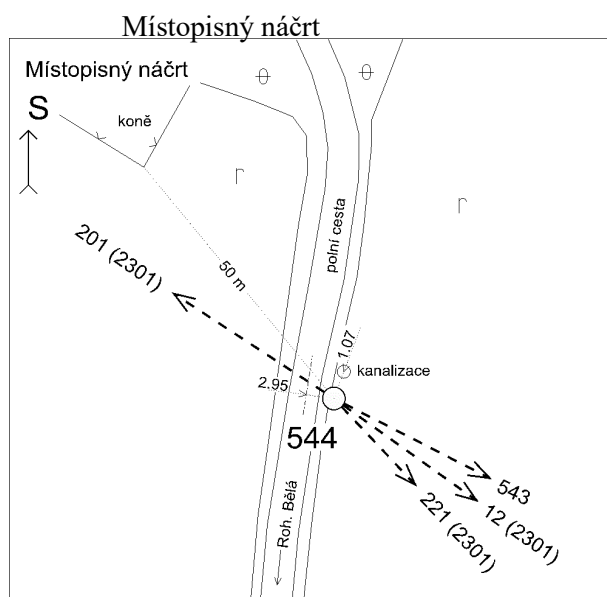
Ochranná zařízení:

\_\_\_\_\_  
Datum, podpis, řádkové razítko správce značky

Poučení na druhé straně

**Správce měřické značky:**

**Katastrální úřad pro Pardubický kraj,  
Katastrální pracoviště Pardubice**  
Čechovo nábřeží 1791  
53003 Pardubice



Zde oddělte a vyplněný spodní díl laskavě vraťte

V .....dne.....

TL: **2301**

**Věc: Projednání zřízení měřické značky číslo 544 (Bukovka)**

Podepsaný vlastník nemovitosti *Velinský Miroslav, č. p. 136, 53343 Rohovládova Bělá* potvrzuje, že s ním bylo řádně projednáno zřízení měřické značky na jeho nemovitosti p. č. 382/10, a že bere na vědomí povinnosti ochrany měřické značky podle zákona č. 200/1994 Sb.

Podpis (razítko) vlastníka nemovitosti \_\_\_\_\_

tel.:

fax:

e-mail:

## Poučení vlastníka nemovitostí

Zákon č.200/1994 Sb., o zeměměřictví a o změně a doplnění některých zákonů souvisejících s jeho zavedením, v posledním znění, stanoví:

### § 8

#### Zřizování značek bodů bodového pole

- (1) Orgány státní správy a osoby, které jsou oprávněny vykonávat zeměměřické činnosti, jsou oprávněny v nezbytném rozsahu užívat nemovitosti ke zřizování, udržování, přemísťování, odstraňování a obnovování značek.
- (2) Správcem značky je orgán zeměměřictví a katastru s výjimkou značek zřízených na základě zeměměřických činností vykonávaných pro potřeby obrany státu, jejichž správcem je Ministerstvo obrany nebo právnické osoby jím zřízené. Správce značky vykonává činnosti vyplývající z odstavce 1 a vede o značce dokumentaci.
- (3) Osoba, která zřizuje značku, je před jejím zřízením povinna projednat její umístění s vlastníkem nemovitosti. Správce značky je povinen vlastníka nemovitosti a oprávněného uživatele nemovitosti, není-li jím vlastník, písemně poučit o omezeních, která mu zřízením značky vznikají. Takové omezení výkonu vlastnických nebo uživatelských práv musí být spojeno s poskytnutím přiměřené náhrady (§ 10 odst. 3).
- (4) Vlastník nebo oprávněný uživatel nemovitosti je povinen strpět umístění značek na nemovitosti a zdržet se všeho, co by tyto značky mohlo poškodit, učinit nepoužitelnými nebo co by je mohlo zničit.
- (5) Jsou-li činnostmi podle odstavce 1 dotčeny jiné zákonem chráněné zájmy, 9) postupuje se po předchozím projednání s orgány státní správy, kterým přísluší ochrana těchto zájmů.

### § 9

- (1) Správce značky je povinen zajistit její údržbu, přemístění, odstranění a obnovu.
- (2) K ochraně značky základního bodového pole se podle potřeby vymezí a vyhlásí chráněné území podle zvláštního zákona. V chráněném území nesmí být prováděna činnost, jež by mohla ohrozit značku nebo ztížit či znemožnit její využívání.
- (3) Body podrobného polohového bodového pole a jejich značky mohou zřizovat a v dohodě s jejich správcem a na jeho náklad udržovat, přemísťovat, odstraňovat a obnovovat i osoby oprávněné vykonávat zeměměřické činnosti.
- (4) Má-li být značka ze závažných důvodů přemístěna, odstraněna nebo učiněno jiné opatření k její ochraně, je vlastník nebo oprávněný uživatel nemovitosti povinen to předem oznámit jejich správci.
- (5) Vlastník nebo oprávněný uživatel nemovitosti je povinen oznámit správci značky poškození, ohrožení a zničení značky do 30 dnů ode dne zjištění této skutečnosti.
- (6) Správce značky je povinen zpravidla do 60 dnů ode dne doručení oznámení podle odstavce 4 rozhodnout o přemístění či odstranění značky nebo o uložení opatření k ochraně značky vlastníku a oprávněnému uživateli nemovitosti.

Poznámka:

Je v zájmu vlastníka nemovitosti, aby jejího případného uživatele s povinnostmi seznámil.

**Katastrální úřad pro Pardubický kraj,  
Katastrální pracoviště Pardubice**  
Čechovo nábřeží 1791  
53003 Pardubice

**Státní pozemkový úřad**  
Husinecká 1024/11a, Žižkov,  
13000 Praha 3

Číslo jednací:                      Vaše č. j.                      Ze dne:                      Vyřizuje:                      Dne:

**Věc: Zřízení a ochrana měřické značky**

Sdělujeme, že podle § 8 a 9 zákona č.200/1994 Sb., o zeměměřictví a o změně a doplnění některých zákonů souvisejících s jeho zavedením, v posledním znění, byla zřízena značka bodu bodového pole:

Číslo a název bodu (TL): 545 (2301)

Obec: Bukovka

Katastrální území: Bukovka

Parcelní číslo: 1130      Druh pozemku: neplodná půda

Umístění: na terénní hraně cca 50 m severně od polní cesty

Bukovka – Na Samotě

Měřická značka - stabilizace : závrtný znak 12x12

Signalizace:

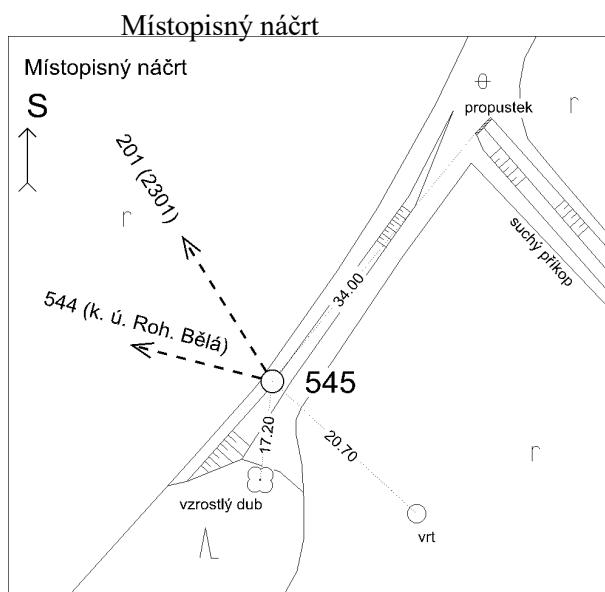
Ochranná zařízení:

\_\_\_\_\_ Datum, podpis, řádkové razítko správce značky

Poučení na druhé straně

**Správce měřické značky:**

**Katastrální úřad pro Pardubický kraj, Katastrální pracoviště Pardubice**  
Čechovo nábřeží 1791  
53003 Pardubice



Zde oddělte a vyplněný spodní díl laskavě vraťte

V .....dne.....

TL: **2301**

**Věc: Projednání zřízení měřické značky číslo 545 (Bukovka)**

Podepsaný vlastník nemovitosti *Státní pozemkový úřad, Husinecká 1024/11a Žižkov, 13000 Praha 3*

potvrzuje, že s ním bylo řádně projednáno zřízení měřické značky na jeho nemovitosti p. č. 1130, a že bere na vědomí povinnost ochrany měřické značky podle zákona č. 200/1994 Sb.

Podpis (razítko) vlastníka nemovitosti \_\_\_\_\_

tel.:

fax:

e-mail:

## Poučení vlastníka nemovitostí

Zákon č.200/1994 Sb., o zeměměřictví a o změně a doplnění některých zákonů souvisejících s jeho zavedením, v posledním znění, stanoví:

### § 8

#### Zřizování značek bodů bodového pole

- (1) Orgány státní správy a osoby, které jsou oprávněny vykonávat zeměměřické činnosti, jsou oprávněny v nezbytném rozsahu užívat nemovitosti ke zřizování, udržování, přemísťování, odstraňování a obnovování značek.
- (2) Správcem značky je orgán zeměměřictví a katastru s výjimkou značek zřízených na základě zeměměřických činností vykonávaných pro potřeby obrany státu, jejichž správcem je Ministerstvo obrany nebo právnické osoby jím zřízené. Správce značky vykonává činnosti vyplývající z odstavce 1 a vede o značce dokumentaci.
- (3) Osoba, která zřizuje značku, je před jejím zřízením povinna projednat její umístění s vlastníkem nemovitosti. Správce značky je povinen vlastníka nemovitosti a oprávněného uživatele nemovitosti, není-li jím vlastník, písemně poučit o omezeních, která mu zřízením značky vznikají. Takové omezení výkonu vlastnických nebo uživatelských práv musí být spojeno s poskytnutím přiměřené náhrady (§ 10 odst. 3).
- (4) Vlastník nebo oprávněný uživatel nemovitosti je povinen strpět umístění značek na nemovitosti a zdržet se všeho, co by tyto značky mohlo poškodit, učinit nepoužitelnými nebo co by je mohlo zničit.
- (5) Jsou-li činnostmi podle odstavce 1 dotčeny jiné zákonem chráněné zájmy, 9) postupuje se po předchozím projednání s orgány státní správy, kterým přísluší ochrana těchto zájmů.

### § 9

- (1) Správce značky je povinen zajistit její údržbu, přemístění, odstranění a obnovu.
- (2) K ochraně značky základního bodového pole se podle potřeby vymezí a vyhlásí chráněné území podle zvláštního zákona. V chráněném území nesmí být prováděna činnost, jež by mohla ohrozit značku nebo ztížit či znemožnit její využívání.
- (3) Body podrobného polohového bodového pole a jejich značky mohou zřizovat a v dohodě s jejich správcem a na jeho náklad udržovat, přemísťovat, odstraňovat a obnovovat i osoby oprávněné vykonávat zeměměřické činnosti.
- (4) Má-li být značka ze závažných důvodů přemístěna, odstraněna nebo učiněno jiné opatření k její ochraně, je vlastník nebo oprávněný uživatel nemovitosti povinen to předem oznámit jejich správci.
- (5) Vlastník nebo oprávněný uživatel nemovitosti je povinen oznámit správci značky poškození, ohrožení a zničení značky do 30 dnů ode dne zjištění této skutečnosti.
- (6) Správce značky je povinen zpravidla do 60 dnů ode dne doručení oznámení podle odstavce 4 rozhodnout o přemístění či odstranění značky nebo o uložení opatření k ochraně značky vlastníku a oprávněnému uživateli nemovitosti.

Poznámka:

Je v zájmu vlastníka nemovitosti, aby jejího případného uživatele s povinnostmi seznámil.

**Katastrální úřad pro Pardubický kraj,  
Katastrální pracoviště Pardubice**  
Čechovo nábřeží 1791  
53003 Pardubice

**Úřad pro zastupování státu ve věcech  
majetkových**

Rašínovo nábřeží 390/42, Nové Město,  
12800 Praha 2

Číslo jednací:                      Vaše č. j.                      Ze dne:                      Vyřizuje:                      Dne:

**Věc: Zřízení a ochrana měřické značky**

Sdělujeme, že podle § 8 a 9 zákona č.200/1994 Sb., o zeměměřictví a o změně a doplnění některých zákonů souvisejících s jeho zavedením, v posledním znění, byla zřízena značka bodu bodového pole:

Číslo a název bodu (TL): 546 (2301)

Obec: Bukovka

Katastrální území: Bukovka

Parcelní číslo: 391/4      Druh pozemku: neplodná půda

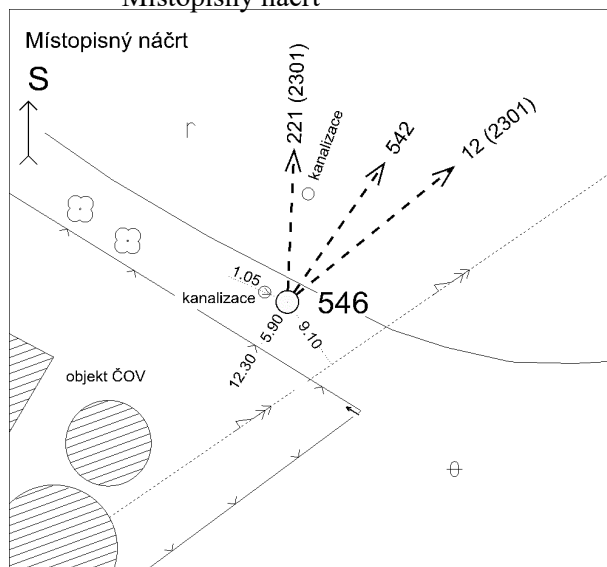
Umístění: u pozemku ČOV cca 400 m JZ od kostela v Bukovce

Měřická značka - stabilizace : závrtný znak 12x12

Signalizace:

Ochranná zařízení:

**Místopisný náčrt**



\_\_\_\_\_  
Datum, podpis, řádkové razítko správce značky

Poučení na druhé straně

Zde oddělte a vyplněný spodní díl laskavě vraťte

**Správce měřické značky:**

V .....dne.....

**Katastrální úřad pro Pardubický  
kraj, Katastrální pracoviště Pardubice**  
Čechovo nábřeží 1791  
53003 Pardubice

TL: 2301

**Věc: Projednání zřízení měřické značky číslo 546 (Bukovka)**

Podepsaný vlastník nemovitosti *Úřad pro zastupování státu ve věcech majetkových* potvrzuje, že s ním bylo řádně projednáno zřízení měřické značky na jeho nemovitosti p. č. 391/4, a že bere na vědomí povinnosti ochrany měřické značky podle zákona č. 200/1994 Sb.

Podpis (razítko) vlastníka nemovitosti \_\_\_\_\_

tel.:

fax:

e-mail:

## Poučení vlastníka nemovitostí

Zákon č.200/1994 Sb., o zeměměřictví a o změně a doplnění některých zákonů souvisejících s jeho zavedením, v posledním znění, stanoví:

### § 8

#### Zřizování značek bodů bodového pole

- (1) Orgány státní správy a osoby, které jsou oprávněny vykonávat zeměměřické činnosti, jsou oprávněny v nezbytném rozsahu užívat nemovitosti ke zřizování, udržování, přemísťování, odstraňování a obnovování značek.
- (2) Správcem značky je orgán zeměměřictví a katastru s výjimkou značek zřízených na základě zeměměřických činností vykonávaných pro potřeby obrany státu, jejichž správcem je Ministerstvo obrany nebo právnické osoby jím zřízené. Správce značky vykonává činnosti vyplývající z odstavce 1 a vede o značce dokumentaci.
- (3) Osoba, která zřizuje značku, je před jejím zřízením povinna projednat její umístění s vlastníkem nemovitosti. Správce značky je povinen vlastníka nemovitosti a oprávněného uživatele nemovitosti, není-li jím vlastník, písemně poučit o omezeních, která mu zřízením značky vznikají. Takové omezení výkonu vlastnických nebo uživatelských práv musí být spojeno s poskytnutím přiměřené náhrady (§ 10 odst. 3).
- (4) Vlastník nebo oprávněný uživatel nemovitosti je povinen strpět umístění značek na nemovitosti a zdržet se všeho, co by tyto značky mohlo poškodit, učinit nepoužitelnými nebo co by je mohlo zničit.
- (5) Jsou-li činnostmi podle odstavce 1 dotčeny jiné zákonem chráněné zájmy, 9) postupuje se po předchozím projednání s orgány státní správy, kterým přísluší ochrana těchto zájmů.

### § 9

- (1) Správce značky je povinen zajistit její údržbu, přemístění, odstranění a obnovu.
- (2) K ochraně značky základního bodového pole se podle potřeby vymezí a vyhlásí chráněné území podle zvláštního zákona. V chráněném území nesmí být prováděna činnost, jež by mohla ohrozit značku nebo ztížit či znemožnit její využívání.
- (3) Body podrobného polohového bodového pole a jejich značky mohou zřizovat a v dohodě s jejich správcem a na jeho náklad udržovat, přemísťovat, odstraňovat a obnovovat i osoby oprávněné vykonávat zeměměřické činnosti.
- (4) Má-li být značka ze závažných důvodů přemístěna, odstraněna nebo učiněno jiné opatření k její ochraně, je vlastník nebo oprávněný uživatel nemovitosti povinen to předem oznámit jejich správci.
- (5) Vlastník nebo oprávněný uživatel nemovitosti je povinen oznámit správci značky poškození, ohrožení a zničení značky do 30 dnů ode dne zjištění této skutečnosti.
- (6) Správce značky je povinen zpravidla do 60 dnů ode dne doručení oznámení podle odstavce 4 rozhodnout o přemístění či odstranění značky nebo o uložení opatření k ochraně značky vlastníku a oprávněnému uživateli nemovitosti.

Poznámka:

Je v zájmu vlastníka nemovitosti, aby jejího případného uživatele s povinnostmi seznámil.



**Katastrální úřad pro Pardubický kraj,  
Katastrální pracoviště Pardubice**  
Čechovo nábřeží 1791  
53003 Pardubice

**Rejtek Miloslav**

č. p. 40, 50324 Kratonohy

Číslo jednací:

Vaše č. j.

Ze dne:

Vyřizuje:

Dne:

**Věc: Zřízení a ochrana měřické značky**

Sdělujeme, že podle § 8 a 9 zákona č.200/1994 Sb., o zeměměřictví a o změně a doplnění některých zákonů souvisejících s jeho zavedením, v posledním znění, byla zřízena značka bodu bodového pole:

Číslo a název bodu (TL): 547 (2301)

Obec: Bukovka

Katastrální území: Bukovka

Parcelní číslo: 420/11 Druh pozemku: neplodná půda

Umístění: u sloupu NN u silnice z Bukovky k hřbitovu

Cca 500 m jižně od kostela v Bukovce

Měřická značka - stabilizace : závrtný znak 12x12

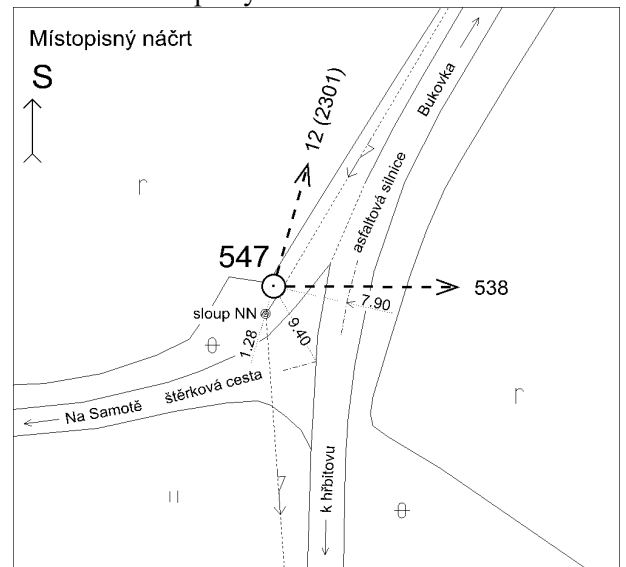
Signalizace:

Ochranná zařízení:

\_\_\_\_\_  
Datum, podpis, řádkové razítko správce značky

Poučení na druhé straně

Místopisný náčrt



Zde oddělte a vyplněný spodní díl laskavě vraťte

**Správce měřické značky:**

V .....dne.....

**Katastrální úřad pro Pardubický kraj, Katastrální pracoviště Pardubice**  
Čechovo nábřeží 1791  
53003 Pardubice

TL: **2301**

**Věc: Projednání zřízení měřické značky číslo 547 (Bukovka)**

Podepsaný vlastník nemovitosti *Rejtek Miloslav, č. p. 40, 50324 Kratonohy* potvrzuje, že s ním bylo řádně projednáno zřízení měřické značky na jeho nemovitosti p. č. 420/11, a že bere na vědomí povinnosti ochrany měřické značky podle zákona č. 200/1994 Sb.

Podpis (razítko) vlastníka nemovitosti \_\_\_\_\_

tel.:

fax:

e-mail:

## Poučení vlastníka nemovitostí

Zákon č.200/1994 Sb., o zeměměřictví a o změně a doplnění některých zákonů souvisejících s jeho zavedením, v posledním znění, stanoví:

### § 8

#### Zřizování značek bodů bodového pole

- (1) Orgány státní správy a osoby, které jsou oprávněny vykonávat zeměměřické činnosti, jsou oprávněny v nezbytném rozsahu užívat nemovitosti ke zřizování, udržování, přemísťování, odstraňování a obnovování značek.
- (2) Správcem značky je orgán zeměměřictví a katastru s výjimkou značek zřízených na základě zeměměřických činností vykonávaných pro potřeby obrany státu, jejichž správcem je Ministerstvo obrany nebo právnické osoby jím zřízené. Správce značky vykonává činnosti vyplývající z odstavce 1 a vede o značce dokumentaci.
- (3) Osoba, která zřizuje značku, je před jejím zřízením povinna projednat její umístění s vlastníkem nemovitosti. Správce značky je povinen vlastníka nemovitosti a oprávněného uživatele nemovitosti, není-li jím vlastník, písemně poučit o omezeních, která mu zřízením značky vznikají. Takové omezení výkonu vlastnických nebo uživatelských práv musí být spojeno s poskytnutím přiměřené náhrady (§ 10 odst. 3).
- (4) Vlastník nebo oprávněný uživatel nemovitosti je povinen strpět umístění značek na nemovitosti a zdržet se všeho, co by tyto značky mohlo poškodit, učinit nepoužitelnými nebo co by je mohlo zničit.
- (5) Jsou-li činnostmi podle odstavce 1 dotčeny jiné zákonem chráněné zájmy, 9) postupuje se po předchozím projednání s orgány státní správy, kterým přísluší ochrana těchto zájmů.

### § 9

- (1) Správce značky je povinen zajistit její údržbu, přemístění, odstranění a obnovu.
- (2) K ochraně značky základního bodového pole se podle potřeby vymezí a vyhlásí chráněné území podle zvláštního zákona. V chráněném území nesmí být prováděna činnost, jež by mohla ohrozit značku nebo ztížit či znemožnit její využívání.
- (3) Body podrobného polohového bodového pole a jejich značky mohou zřizovat a v dohodě s jejich správcem a na jeho náklad udržovat, přemísťovat, odstraňovat a obnovovat i osoby oprávněné vykonávat zeměměřické činnosti.
- (4) Má-li být značka ze závažných důvodů přemístěna, odstraněna nebo učiněno jiné opatření k její ochraně, je vlastník nebo oprávněný uživatel nemovitosti povinen to předem oznámit jejich správci.
- (5) Vlastník nebo oprávněný uživatel nemovitosti je povinen oznámit správci značky poškození, ohrožení a zničení značky do 30 dnů ode dne zjištění této skutečnosti.
- (6) Správce značky je povinen zpravidla do 60 dnů ode dne doručení oznámení podle odstavce 4 rozhodnout o přemístění či odstranění značky nebo o uložení opatření k ochraně značky vlastníku a oprávněnému uživateli nemovitosti.

Poznámka:

Je v zájmu vlastníka nemovitosti, aby jejího případného uživatele s povinnostmi seznámil.

---

## Doručenka datové zprávy

Věc: Záměr zřízení měřické značky  
ID zprávy: 546560300  
Typ zprávy: Veřejná datová zpráva  
Stav zprávy: Doručená  
Datum a čas doručení: 8.2.2018 v 10:06:00

---

Odesílatel: GEOVAP, spol. s r.o., Čechovo nábřeží 1790, 53003 Pardubice, CZ  
ID schránky: wyx77xh  
Typ schránky: Právnícká osoba  
Odesílající osoba: Pověřená osoba

---

Adresát: Státní pozemkový úřad, Husinecká 1024/11a, 13000 Praha 3, CZ  
ID schránky: z49per3  
Typ schránky: Orgán veřejné moci

---

Zmocnění: Nezádáno  
Naše čís. jednací: Nezádáno  
Naše spisová zn.: Nezádáno  
Vaše čís. jednací: Nezádáno  
Vaše spisová zn.: Nezádáno  
K rukám: Nezádáno  
Do vlastních rukou: Ne  
Zakázáno doručení fikcí: Ne

---

## Události zprávy:

8.2.2018 v 09:57:21 EV0: Datová zpráva byla podána.  
8.2.2018 v 09:57:21 EV5: Datová zpráva byla dodána do datové schránky příjemce. Je-li příjemcem datové zprávy orgán veřejné moci vystupující v postavení orgánu veřejné moci, byla datová zpráva tímto okamžikem doručena.  
8.2.2018 v 10:06:00 EV13: Přihlásila se elektronická aplikace za pomoci systémového certifikátu ve smyslu § 29 zákona č. 300/2008 Sb., v platném znění. Datová zpráva je nyní doručena. Případné dřívější datum doručení fikcí nebo doručení dodáním do schránky orgánu veřejné moci není dotčeno.

---

---

## Doručenka datové zprávy

Věc: Záměr zřízení měřické značky  
ID zprávy: 546560779  
Typ zprávy: Veřejná datová zpráva  
Stav zprávy: Doručená  
Datum a čas doručení: 12.2.2018 v 19:21:18

---

Odesílatel: GEOVAP, spol. s r.o., Čechovo nábřeží 1790, 53003 Pardubice, CZ  
ID schránky: wyx77xh  
Typ schránky: Právnícká osoba  
Odesílající osoba: Pověřená osoba

---

Adresát: Obec Bukovka, Bukovka 28, 53341 Bukovka, CZ  
ID schránky: fuha4hh  
Typ schránky: Orgán veřejné moci

---

Zmocnění: Nežadáno  
Naše čís. jednací: Nežadáno  
Naše spisová zn.: Nežadáno  
Vaše čís. jednací: Nežadáno  
Vaše spisová zn.: Nežadáno  
K rukám: Nežadáno  
Do vlastních rukou: Ne  
Zakázáno doručení fikcí: Ne

---

## Události zprávy:

8.2.2018 v 09:56:43 EV0: Datová zpráva byla podána.  
8.2.2018 v 09:56:43 EV5: Datová zpráva byla dodána do datové schránky příjemce. Je-li příjemcem datové zprávy orgán veřejné moci vystupující v postavení orgánu veřejné moci, byla datová zpráva tímto okamžikem doručena.  
12.2.2018 v 19:21:18 EV11: Přihlásila se oprávněná osoba ve smyslu § 8, odst. 1 až 4 zákona č. 300/2008 Sb., v platném znění. Datová zpráva je nyní doručena. Případné dřívější datum doručení fikcí nebo doručení dodáním do schránky orgánu veřejné moci není dotčeno.

---

---

## Doručenka datové zprávy

Věc: Záměr zřízení měřické značky  
ID zprávy: 546560767  
Typ zprávy: Poštovní datová zpráva  
Stav zprávy: Doručená  
Datum a čas doručení: 8.2.2018 v 10:22:51

---

Odesílatel: GEOVAP, spol. s r.o., Čechovo nábřeží 1790, 53003 Pardubice, CZ  
ID schránky: wyx77xh  
Typ schránky: Právnícká osoba  
Odesílající osoba: Pověřená osoba

---

Adresát: Správa a údržba silnic Pardubického kraje, Doubravice 98, 53353  
Pardubice, CZ  
ID schránky: ffhk8fq  
Typ schránky: Právnícká osoba

---

Zmocnění: Nežadáno  
Naše čís. jednací: Nežadáno  
Naše spisová zn.: Nežadáno  
Vaše čís. jednací: Nežadáno  
Vaše spisová zn.: Nežadáno  
K rukám: Nežadáno  
Do vlastních rukou: Ne  
Zakázáno doručení fikcí: Ne

---

## Události zprávy:

8.2.2018 v 09:55:59 EV0: Datová zpráva byla podána.  
8.2.2018 v 09:55:59 EV5: Datová zpráva byla dodána do datové schránky příjemce. Je-li příjemcem datové zprávy orgán veřejné moci vystupující v postavení orgánu veřejné moci, byla datová zpráva tímto okamžikem doručena.  
8.2.2018 v 10:22:51 EV12: Přihlásila se pověřená osoba s právem přístupu ke zprávě ve smyslu § 8, odst. 6 zákona č. 300/2008 Sb., v platném znění. Datová zpráva je nyní doručena. Případné dřívější datum doručení fikcí nebo doručení dodáním do schránky orgánu veřejné moci není dotčeno.

---

---

## Doručenka datové zprávy

Věc: Záměr zřízení měřické značky  
ID zprávy: 546561466  
Typ zprávy: Veřejná datová zpráva  
Stav zprávy: Doručená  
Datum a čas doručení: 8.2.2018 v 10:04:11

---

Odesílatel: GEOVAP, spol. s r.o., Čechovo nábřeží 1790, 53003 Pardubice, CZ  
ID schránky: wyx77xh  
Typ schránky: Právnícká osoba  
Odesílající osoba: Pověřená osoba

---

Adresát: Úřad pro zastupování státu ve věcech majetkových, Rašínovo nábřeží  
390/42, 12800 Praha 2, CZ  
ID schránky: 96vaa2e  
Typ schránky: Orgán veřejné moci

---

Zmocnění: Nežadáno  
Naše čís. jednací: Nežadáno  
Naše spisová zn.: Nežadáno  
Vaše čís. jednací: Nežadáno  
Vaše spisová zn.: Nežadáno  
K rukám: Nežadáno  
Do vlastních rukou: Ne  
Zakázáno doručení fikcí: Ne

---

## Události zprávy:

8.2.2018 v 09:58:20 EV0: Datová zpráva byla podána.  
8.2.2018 v 09:58:20 EV5: Datová zpráva byla dodána do datové schránky příjemce. Je-li příjemcem datové zprávy orgán veřejné moci vystupující v postavení orgánu veřejné moci, byla datová zpráva tímto okamžikem doručena.  
8.2.2018 v 10:04:11 EV13: Přihlásila se elektronická aplikace za pomoci systémového certifikátu ve smyslu § 29 zákona č. 300/2008 Sb., v platném znění. Datová zpráva je nyní doručena. Případné dřívější datum doručení fikcí nebo doručení dodáním do schránky orgánu veřejné moci není dotčeno.

---



## Sledování zásilek

Stav	Číslo zásilky	Datum	PSČ	Místo vzniku události
	<b>RR337592596CZ</b> Dodání zásilky.	12.2.2018	50324	<b><u>Kratonohy</u></b>

## Detailní informace k zásilkám

**RR337592596CZ**

Typ zásilky: **Doporučené psaní**, Hmotnost zásilky: **0.011 kg**, Výše dobírky: **0 Kč**, Počet kusů: **1 kus**,  
Zásilka uložena do: **27.2.2018**



Datum	Událost	PSČ	Místo vzniku události
<b>12.2.2018</b>	<b>Dodání zásilky.</b>	<b>50324</b>	<b><u>Kratonohy</u></b>
12.2.2018	E-mail odesílateli - dodání zásilky.		
9.2.2018	Uložení zásilky - adresát nezastižen.	50324	<b><u>Kratonohy</u></b>
9.2.2018	Doručování zásilky.	50370	<b><u>Depo Hradec Králové 70</u></b>
9.2.2018	Příprava zásilky k doručení.	50370	<b><u>Depo Hradec Králové 70</u></b>
8.2.2018	Zásilka převzata do přepravy.	53003	<b><u>Pardubice 3</u></b>
8.2.2018	Obdrženy údaje k zásilce.		




## Víte, že...?

**Můžete sledovat** svoji zásilku i v **mobilní aplikaci**? Aplikace je k dispozici zdarma pro chytré telefony s operačním systémem iOS a Android.

**Můžete ohodnotit**, jak jste byli s doručováním zásilky spokojeni? Stačí vyplnit **krátký formulář**.



## Sledování zásilek

Stav	Číslo zásilky	Datum	PSČ	Místo vzniku události
	<b>RR337592619CZ</b> Dodání zásilky.	9.2.2018	50350	<b><u>dodejna II Chlumeck nad Cidlinou</u></b>

## Detailní informace k zásilkám

RR337592619CZ

Typ zásilky: **Doporučené psaní**, Hmotnost zásilky: **0.011 kg**, Výše dobírky: **0 Kč**, Počet kusů: **1 kus**

Datum	Událost	PSČ	Místo vzniku události
<b>9.2.2018</b>	<b>Dodání zásilky.</b>	<b>50350</b>	<b><u>dodejna II Chlumeck nad Cidlinou</u></b>
9.2.2018	E-mail odesílateli - dodání zásilky.		
9.2.2018	Doručování zásilky.	50350	<b><u>dodejna II Chlumeck nad Cidlinou</u></b>
9.2.2018	Příprava zásilky k doručení.	50350	<b><u>dodejna II Chlumeck nad Cidlinou</u></b>
8.2.2018	Zásilka převzata do přepravy.	53003	<b><u>Pardubice_3</u></b>
8.2.2018	Obdrženy údaje k zásilce.		

Hodnotit zásilku

Změnit doručení

Reklamovat zásilku


## Víte, že...?

**Můžete sledovat** svoji zásilku i v **mobilní aplikaci**? Aplikace je k dispozici zdarma pro chytré telefony s operačním systémem iOS a Android.

**Můžete ohodnotit**, jak jste byli s doručováním zásilky spokojeni? Stačí vyplnit **krátký formulář**.



## Sledování zásilek

Stav	Číslo zásilky	Datum	PSČ	Místo vzniku události
	<b>RR337592622CZ</b> Vrácení zásilky odesílateli.	12.2.2018	53013	<b><u>listovní dodejna II Pardubice 3</u></b>

## Detailní informace k zásilkám

RR337592622CZ

Typ zásilky: **Doporučené psaní**, Hmotnost zásilky: **0.011 kg**, Výše dobírky: **0 Kč**, Počet kusů: **1 kus**

Datum	Událost	PSČ	Místo vzniku události
<b>12.2.2018</b>	<b>Vrácení zásilky odesílateli.</b>	<b>53013</b>	<b><u>listovní dodejna II Pardubice 3</u></b>
12.2.2018	Doručování zásilky.	53013	<u>listovní dodejna II Pardubice 3</u>
12.2.2018	Příprava zásilky k doručení.	53013	<u>listovní dodejna II Pardubice 3</u>
9.2.2018	E-mail odesílateli - vrácení zásilky.		
9.2.2018	Odeslání zásilky zpět odesílateli - adresát na uvedené adrese neznámý.	53000	<u>dodejna II Pardubice</u>
9.2.2018	Doručování zásilky.	53000	<u>dodejna II Pardubice</u>
9.2.2018	Příprava zásilky k doručení.	53000	<u>dodejna II Pardubice</u>
8.2.2018	Zásilka převzata do přepravy.	53003	<u>Pardubice 3</u>
8.2.2018	Obdrženy údaje k zásilce.		

Hodnotit zásilku

Změnit doručení

Reklamovat zásilku

## Víte, že...?

**Můžete sledovat** svoji zásilku i v **mobilní aplikaci**? Aplikace je k dispozici zdarma pro chytré telefony s operačním systémem iOS a Android.

**Můžete ohodnotit**, jak jste byli s doručováním zásilky spokojeni? Stačí vyplnit **krátký formulář**.



## Sledování zásilek

Stav	Číslo zásilky	Datum	PSČ	Místo vzniku události
	<b>RR337592605CZ</b> Dodání zásilky.	9.2.2018	53000	<b><u>dodejna II Pardubice</u></b>

## Detailní informace k zásilkám

RR337592605CZ

Typ zásilky: **Doporučené psaní**, Hmotnost zásilky: **0.011 kg**, Výše dobírky: **0 Kč**, Počet kusů: **1 kus**

Datum	Událost	PSČ	Místo vzniku události
<b>9.2.2018</b>	<b>Dodání zásilky.</b>	<b>53000</b>	<b><u>dodejna II Pardubice</u></b>
9.2.2018	E-mail odesílateli - dodání zásilky.		
9.2.2018	Doručování zásilky.	53000	<b><u>dodejna II Pardubice</u></b>
9.2.2018	Příprava zásilky k doručení.	53000	<b><u>dodejna II Pardubice</u></b>
8.2.2018	Zásilka převzata do přepravy.	53003	<b><u>Pardubice_3</u></b>
8.2.2018	Obdrženy údaje k zásilce.		




## Víte, že...?

**Můžete sledovat** svoji zásilku i v **mobilní aplikaci**? Aplikace je k dispozici zdarma pro chytré telefony s operačním systémem iOS a Android.

**Můžete ohodnotit**, jak jste byli s doručováním zásilky spokojeni? Stačí vyplnit **krátký formulář**.



## Sledování zásilek

Stav	Číslo zásilky	Datum	PSČ	Místo vzniku události
	<b>RR337592636CZ</b> Dodání zásilky.	9.2.2018	59100	<b><u>dodejna II Žďár nad Sázavou 1</u></b>

## Detailní informace k zásilkám

RR337592636CZ

Typ zásilky: **Doporučené psaní**, Hmotnost zásilky: **0.011 kg**, Výše dobírky: **0 Kč**, Počet kusů: **1 kus**

Datum	Událost	PSČ	Místo vzniku události
<b>9.2.2018</b>	<b>Dodání zásilky.</b>	<b>59100</b>	<b><u>dodejna II Žďár nad Sázavou 1</u></b>
9.2.2018	E-mail odesílateli - dodání zásilky.		
9.2.2018	Doručování zásilky.	59100	<b><u>dodejna II Žďár nad Sázavou 1</u></b>
9.2.2018	Příprava zásilky k doručení.	59100	<b><u>dodejna II Žďár nad Sázavou 1</u></b>
8.2.2018	Zásilka převzata do přepravy.	53003	<b><u>Pardubice 3</u></b>
8.2.2018	Obdrženy údaje k zásilce.		




## Víte, že...?

**Můžete sledovat** svoji zásilku i v **mobilní aplikaci**? Aplikace je k dispozici zdarma pro chytré telefony s operačním systémem iOS a Android.

**Můžete ohodnotit**, jak jste byli s doručováním zásilky spokojeni? Stačí vyplnit **krátký formulář**.



## Sledování zásilek

Stav	Číslo zásilky	Datum	PSČ	Místo vzniku události
	<b>RR337592640CZ</b> Dodání zásilky.	9.2.2018	53000	<b><u>dodejna II Pardubice</u></b>

## Detailní informace k zásilkám

RR337592640CZ

Typ zásilky: **Doporučené psaní**, Hmotnost zásilky: **0.011 kg**, Výše dobírky: **0 Kč**, Počet kusů: **1 kus**

Datum	Událost	PSČ	Místo vzniku události
<b>9.2.2018</b>	<b>Dodání zásilky.</b>	<b>53000</b>	<b><u>dodejna II Pardubice</u></b>
9.2.2018	E-mail odesílateli - dodání zásilky.		
9.2.2018	Doručování zásilky.	53000	<b><u>dodejna II Pardubice</u></b>
9.2.2018	Příprava zásilky k doručení.	53000	<b><u>dodejna II Pardubice</u></b>
8.2.2018	Zásilka převzata do přepravy.	53003	<b><u>Pardubice_3</u></b>
8.2.2018	Obdrženy údaje k zásilce.		

Hodnotit zásilku

Změnit doručení

Reklamovat zásilku

## Víte, že...?

**Můžete sledovat** svoji zásilku i v **mobilní aplikaci**? Aplikace je k dispozici zdarma pro chytré telefony s operačním systémem iOS a Android.

**Můžete ohodnotit**, jak jste byli s doručováním zásilky spokojeni? Stačí vyplnit **krátký formulář**.

Odesílatel: **GEOVAP, spol. s r.o., Čechovo nábřeží 1790, 530 03 Pardubice**

Placeno v hotovosti

Poř. číslo	Podací znaky	Adresát - jméno, příjmení, ulice, číslo domu, PSČ, místo určení <sup>1)</sup>	Dobírka <sup>1)</sup>	Udaná cena <sup>2)</sup>	Poznámka, doplňkové služby <sup>1)</sup>
1	RR 33759259 6 CZ 279 44.00Kč 0.011kg 640 Služby:DE Cena: 0.00 Dobírka: 0.00	M. REJFEK KRATOCHVILY 40 503 24	/	/	ČINA P. T. ELEKTR. DODAVKA
2	RR 33759260 5 CZ 279 44.00Kč 0.011kg 668 Služby:DE Cena: 0.00 Dobírka: 0.00	M. VELÍNSKÝ ROHOV L. BĚLA 186 583 43	/	/	-/-
3	RR 33759261 9 CZ 279 44.00Kč 0.011kg 280 Služby:DE Cena: 0.00 Dobírka: 0.00	J. VELÍNSKÝ KLAMOŠ 115 503 59	/	/	-/-
4	RR 33759262 2 CZ 279 44.00Kč 0.011kg 587 Služby:DE Cena: 0.00 Dobírka: 0.00	A. VELÍNSKÁ ROHOV L. BĚLA 142 583 43	/	/	-/-
5	RR 33759263 6 CZ 279 44.00Kč 0.011kg 118 Služby:DE Cena: 0.00 Dobírka: 0.00	Mgr. KRATOCHVIL VAPEŇICKÁ 2312/11 59101 ŽDAR N. L. 22	/	/	-/-
6	RR 33759264 0 CZ 279 44.00Kč 0.011kg 523 Služby:DE Cena: 0.00 Dobírka: 0.00	Ing. SOCHOR DOLANÝ 81 583 45	/	/	-/-
7	RR 33759265 3 CZ 279 44.00Kč 0.011kg 938 Služby:DE Cena: 0.00 Dobírka: 0.00	Ing. MATYÁŠ ORLICKÉ ZÁH. 10 514 64	/	/	-/-


530 03 Pardubice 3

Celkem zásilek:



7(7R)

7(7R)



08.02.18 4530

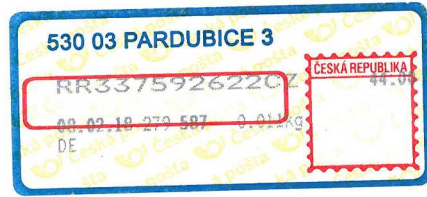
6 2

308.00Kč

Zaplaceno v hotovosti: 294.00Kč

GEOVAP, spol. s r. o.  
Čechovo nábřeží 1790 2  
530 03 Pardubice

*Zpět*



DOPORUČENÉ

~~TANI  
ANNA VELINSKA  
ROMOUKADOVA BĚLA 42  
533 43~~



ZPĚT

Zásilka byla vrácena z důvodu  
označeného křížkem

- nepřijato
- nevyzvednuto
- odstěhoval se
- na uvedené adrese neznámý
- adresa nedostatečná
- jiný důvod .....



Jiný důvod bylo možno ověřit  
ANO  NE

# DODĚJKA

imovanou část vyplní pošta

<input checked="" type="checkbox"/>	Poštovní zásilka
<input type="checkbox"/>	Poštovní poukázka
Podací číslo	
Podací pošta	PCE 3
Datum podání	09. 02. 2018



Věc poštovní služby

GEOVAP, spol. s r.o.  
Čechovo nábřeží 1790  
530 03 Pardubice

Adresát zásilky:

MANŽELÉ PAULUSOVÍ  
BUKOVKA 23  
538 41

Ing. JUDITA PAULUSOVÁ

530

03



11-061 (03-13)

12. 02. 2018

Poštovní zásilka/poštovní poukázka byla uložena dne ..... 20 .....

Podepsaný prohlašuje, že:

poštovní zásilka uvedená na přední straně

peněžní částka poukázaná poštovní poukázkou uvedenou na přední straně

12. 02. 2018

byla dodána/vyplacena dne ..... 20 .....

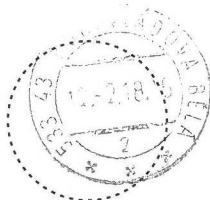
12. 02. 2018

*Judita Paulusová*

datum, podpis příjemce

ZDENKA PAULUSOVÁ

Judita Kacetlová



razítko a podpis pracovníka pošty