







-  Hranice řešeného území
-  Budovy
-  Záplavové území stoleté vody
-  Vodní nádrže
-  Vodní toky
-  Plochy zranitelné přívalovými srážkami

Hrozba - přívalové srážky a povodně

Diplomová práce: Studie adaptace na změnu klimatu pro město Jablonec nad Nisou

FSv ČVUT v Praze

K127 Katedra urbanismu a územního plánování

studijní program: N3607

studijní obor: 3904T007

vytvořil: Bc. Michal Tichý

vedoucí práce: Ing. arch. Marek Janatka, Ph.D.

datum: 4. 1. 2018

formát výkresu: A3

číslo výkresu: 1

