


Legenda z územního plánu obce

	HRANICE ŘEŠENÉHO ÚZEMÍ		PAMÁTKOVÉ CHRÁNĚNÝ OBJEKT
	HRANICE KATASTRŮ		VYRCHNÍ VEDENÍ VN ELEKTRO
	HRANICE SOUČASNĚ ZASTAVĚNÉHO ÚZEMÍ K 1.8.2006		VYRCHNÍ VEDENÍ VN ELEKTRO KE ZRŮŠENÍ
	HRANICE ZASTAVITELNÉHO ÚZEMÍ		OCHRANNÉ PÁSMO VN ELEKTRO
	PLOCHY NÍZKOPODLAŽNÍHO BYDLENÍ		TRAFOSTANICE
	JÁDROVÉ PLOCHY OBCE		RADIORELÉOVÉ TRASY
	PLOCHY OBČANSKÉ VYBAVENOSTI		VVTIL PLYNOVOD
	PLOCHY DROBNÉ VÝROBY A SLUŽEB		VTL PLYNOVOD
	PLOCHY PRO ŠPORT A REKREACI		OCHRANNÉ PÁSMO VTL PLYNOVODU
	PLOCHY PRO TECHNICKOU VYBAVENOST		STL PLYNOVOD
	PLOCHY PRO INDIVIDUÁLNÍ REKREACI		PRODUKTOVOD
	PLOCHY PRO ZEMĚĚLSKOU VÝROBU		OCHRANNÉ PÁSMO PRODUKTOVODU
	PLOCHY PRO PRŮMYŠLOVOU VÝROBU		HRANICE CHLÚ
	PLOCHY PRO VEŘEJNÉ KOMUNIKACE A PROSTRANSTVÍ		HRANICE LOŽISKA NEROSTNÝCH SUROVIN
	PARKY, VEŘEJNÁ ZELEN		HRANICE DOBÝVACÍHO PROSTORU
	PLOCHY URČENÉ K PLNĚNÍ FUNKCE LESA		HRANICE PODOLOVANÉHO ÚZEMÍ
	PLOCHY ORNĚ PŮDY		PODOLOVANÉ ÚZEMÍ - BOD
	PLOCHY NÍZKÉ A ROZPTÍLENÉ ZELENÉ		ÚZEMÍ AKTUÁLNÍ TĚBY HNĚDÉHO UHLÍ
	ZAHRADY		REKULTIVACE NA LPF
	SADY		REKULTIVACE NA ZPF
	MOKŘADY		SILNICE I. A II. TŘÍDY
	LOUKY		OCHRANNÉ PÁSMO SILNICE I. A II. TŘÍDY
	VODNÍ PLOCHY A VODNÍ TOKY		POLNÍ A ÚČELOVÉ KOMUNIKACE
			PŮVODNÍ TRASA ŽELEZNICE
	LOKÁLNÍ BIKORIDOR A BIOCENTRUM FUNKČNÍ		
	LOKÁLNÍ BIKORIDOR A BIOCENTRUM K VYMEZENÍ		
	VÝZNAMNÝ KRAJINNÝ PRVEK		
	OCHRANNÉ PÁSMO LESA		
	STROMORADÍ		
	ZÁPLAVOVÉ ÚZEMÍ Q 100		
	OCHRANNÉ PÁSMO ČOV		
	OCHRANNÉ PÁSMO VODÁRENSKÉHO ZÁŘÍZENÍ		

Hodnocení územního plánu obce Strupčice

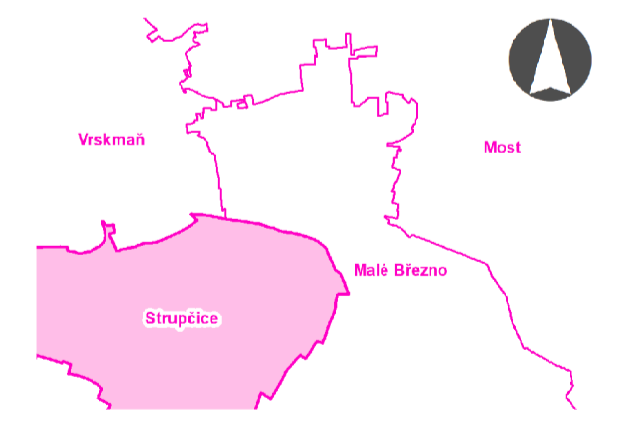
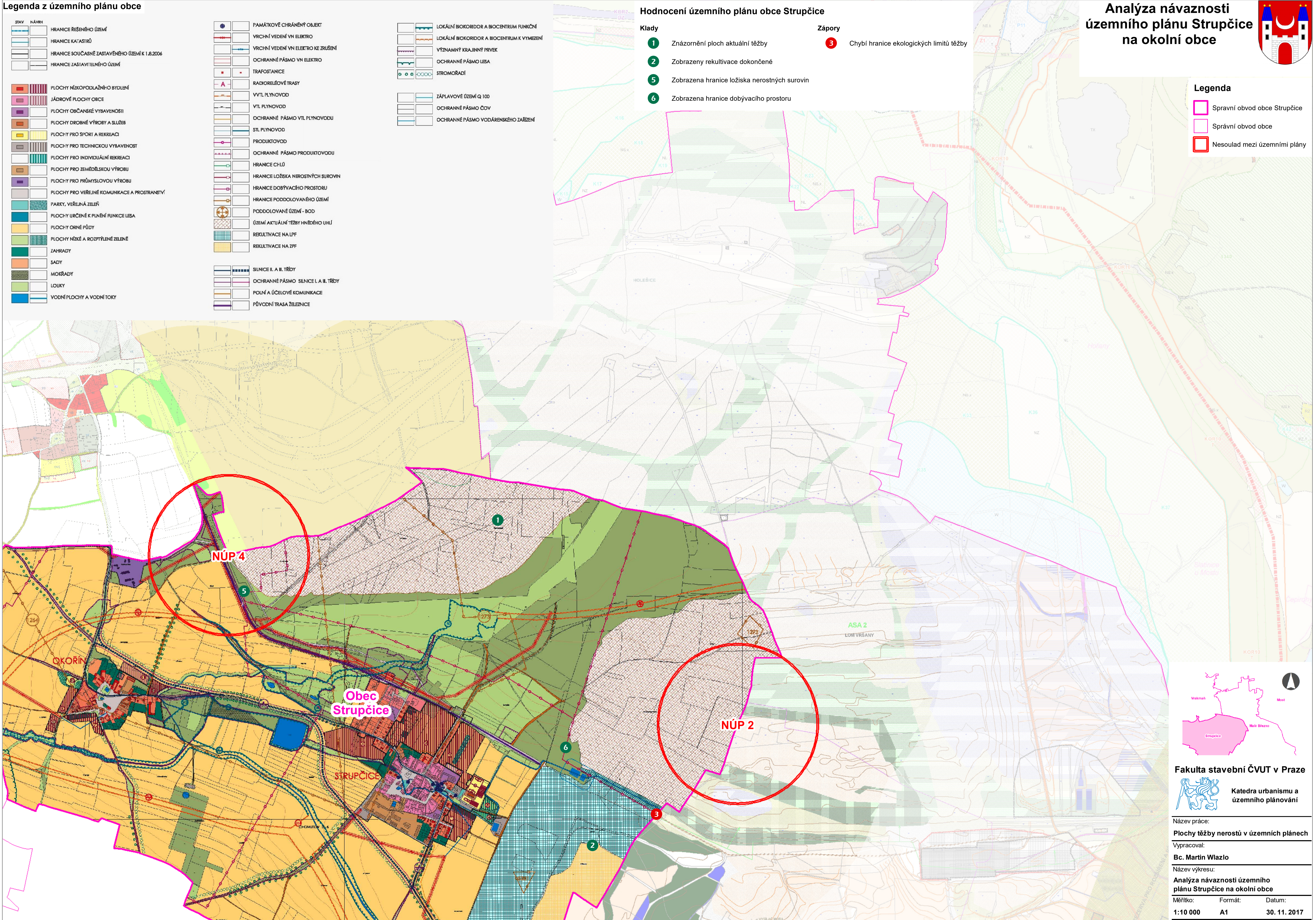
- Klady**
- 1 Znázornění ploch aktuální těžby
 - 2 Zobrazeny rekultivace dokončené
 - 5 Zobrazena hranice ložiska nerostných surovin
 - 6 Zobrazena hranice dobývacího prostoru
- Zápory**
- 3 Chybí hranice ekologických limitů těžby

Analýza návaznosti územního plánu Strupčice na okolní obce



Legenda

- Správní obvod obce Strupčice
- Správní obvod obce
- Nesouhlas mezi územními plány



Fakulta stavební ČVUT v Praze
 Katedra urbanismu a územního plánování

Název práce:
Plochy těžby nerostů v územních plánech
 Vypracoval:
Bc. Martin Wlazlo
 Název výkresu:
Analýza návaznosti územního plánu Strupčice na okolní obce
 Měřítko: 1:10 000 Formát: A1 Datum: 30. 11. 2017