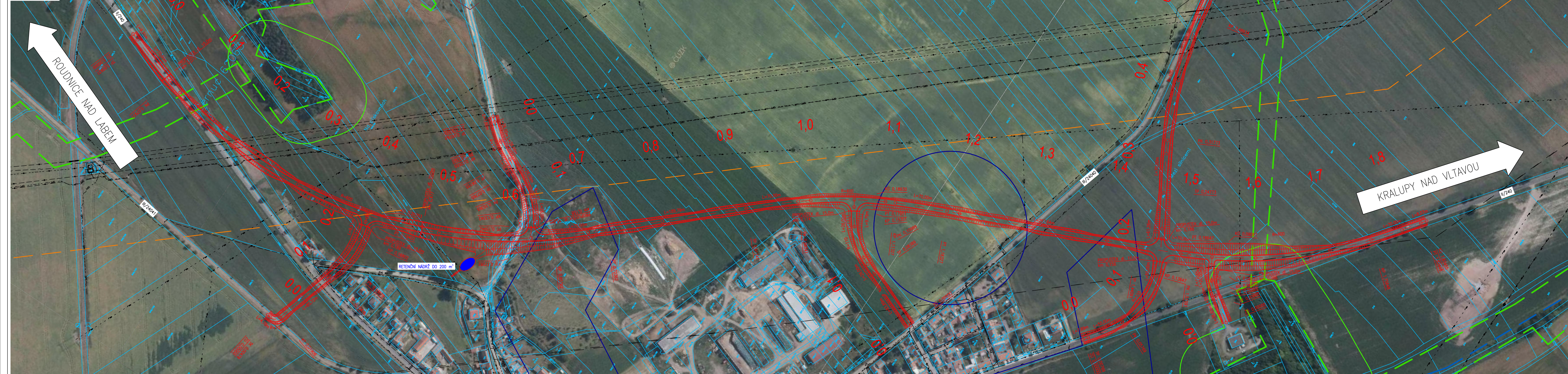



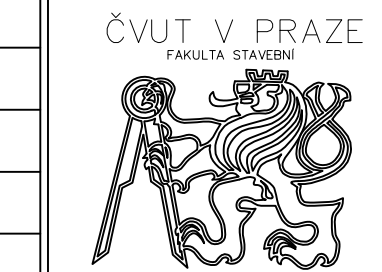
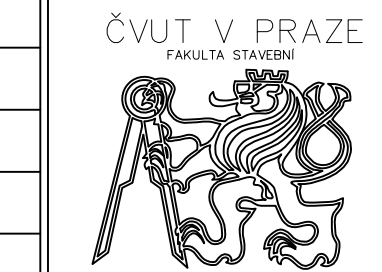
OBCHVAT SILNICE II/240 OBCE ČERNUC  
 SITUACE VARIANTY 1 DLE ÚPN – ORTOFOTO  
 M 1:2000



- LEGENDA:**
- HRANY KORIDORU
  - OSA KOMUNIKACE
  - 1,0 HEKTOMETRY
  - 20\_0.00000 STANIČNÍ HLAVNÍCH BODŮ
  - == TRUBNÍ PROPUSTEK
  - ODVODŇOVACÍ ZAŘÍZENÍ
  - KATASTR NEMOVITOSTÍ
  - HRANIČNÍ PÁSMO POVOLENÉHO VEDENÍ KOMUNIKACE PODÉL PRODUKTOVODU ETHYLBENZENU
- ÚZEMNĚ ANALYTICKÉ PODKLADY:**
- DOBÝVACÍ PROSTORY
  - CHRÁNĚNÁ LOŽISKOVÁ ÚZEMÍ
  - ÚZEMÍ S ARCHEOLOGICKÝMI NÁLEZY
  - OCHRANNÉ PÁSMO NADREGIONÁLNÍHO BIODIVERZITNÍHO ÚSES
  - ÚZEMNÍ SYSTÉM EKOLOGICKÉ STABILITY
  - VZDÁLENOST 50 m OD LESA
- STÁVAJÍCÍ INŽENÝRSKÉ SÍTĚ:**
- VODOVOD
  - PLYNOVOD
  - PRODUKTOVOD
  - NADZEMNÍ VEDENÍ VVN
  - NADZEMNÍ VEDENÍ VN
  - NADZEMNÍ VEDENÍ NN
  - PODZEMNÍ VEDENÍ NN
  - SĎĚLOVACÍ VEDENÍ
  - OPTICKÉ SĎĚLOVACÍ VEDENÍ



SOURADNICOVÝ SYSTÉM: S-JTSK  
 VÝŠKOVÝ SYSTÉM: Bpv

Vypracoval: Bc. Jan Lambert	Vedoucí diplomové práce: doc. Ing. Ludvík Věbr, CSc.	
Semestr: ZIMNÍ	Akademický rok: 2017/2018	
Katedra: K136 - KATEDRA SILNIČNÍCH STAVEB		
Předmět: DIPLOMOVÁ PRÁCE		
Název projektu: <b>Obchvat silnice II/240 obce Černuc</b>		
Název přílohy: SITUACE VARIANTY 1 DLE ÚPN - ORTOFOTO		
Datum: 01/2018	Formát: 6x4	
Měřítko: 1:2000	Stupeň PD: Studie	
Číslo přílohy: B7		