






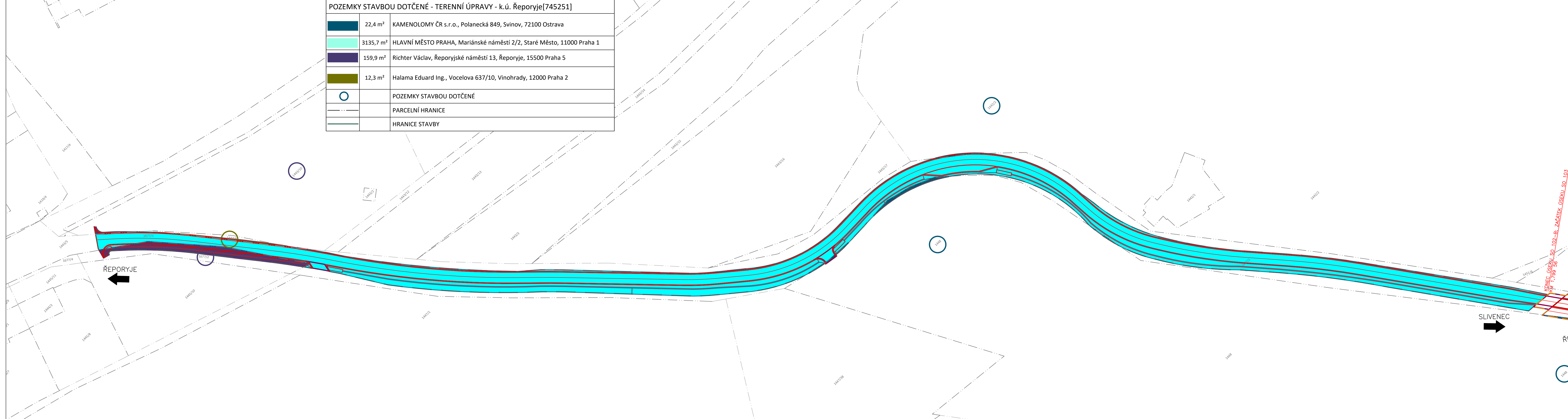


POZEMKY STAVBOU DOTČENÉ - TERENNÍ ÚPRAVY - k.ú. Řeporyje[745251]		
	22,4 m <sup>2</sup>	KAMENOLOMY ČR s.r.o., Polanecká 849, Svinov, 72100 Ostrava
	3135,7 m <sup>2</sup>	HLAVNÍ MĚSTO PRAHA, Mariánské náměstí 2/2, Staré Město, 11000 Praha 1
	159,9 m <sup>2</sup>	Richter Václav, Řeporyjské náměstí 13, Řeporyje, 15500 Praha 5
	12,3 m <sup>2</sup>	Halama Eduard Ing., Vocelova 637/10, Vinohrady, 12000 Praha 2
		POZEMKY STAVBOU DOTČENÉ
		PARCELNÍ HRANICE
		HRANICE STAVBY




VÝŠKOVÝ SYSTÉM: B.p.v  
 SOUŘADNICOVÝ SYSTÉM: JTSK

Vypracoval: Jan Huněk	Vedoucí diplomové práce: Ing. Jaromíra Ježková
Semestr: ZIMNÍ	Akademický rok: 2017/2018
Katedra: K136 - KATEDRA SILNIČNÍCH STAVEB	
Předmět: DIPLOMOVÁ PRÁCE	
Název projektu: <b>CYKLOTRASA A113 SLIVENEC - ŘEPORYJE</b>	
Název přílohy: ZÁKRES STAVBY DO DIGITÁLNÍ KATASTRÁLNÍ MAPY SO 103	

Datum:	12/2017
Formát:	6x4
Měřítko:	1:500
Stupeň PD:	DUR
Číslo přílohy:	C.3.4

ČVUT V PRAZE  
 FAKULTA STAVĚNÍ



SEVER

