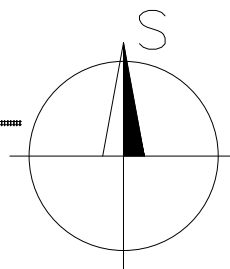
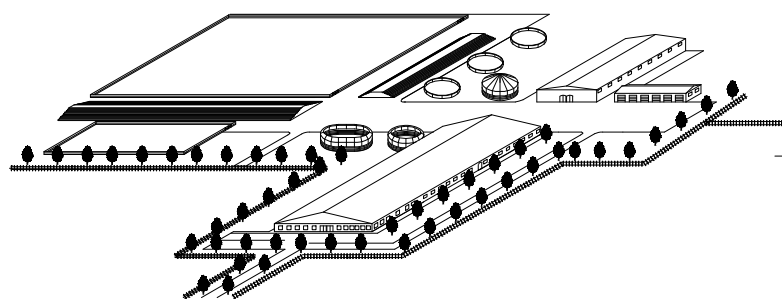



LEGENDA

 DOTČENÉ ÚZEMÍ

 KATASTRÁLNÍ ÚZEMÍ ÚHONICE

JEZDECKÝ AREÁL ÚHONICE



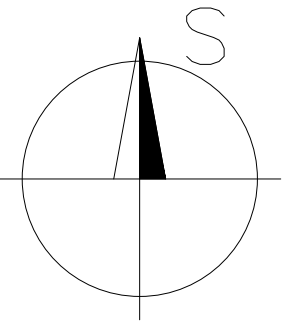
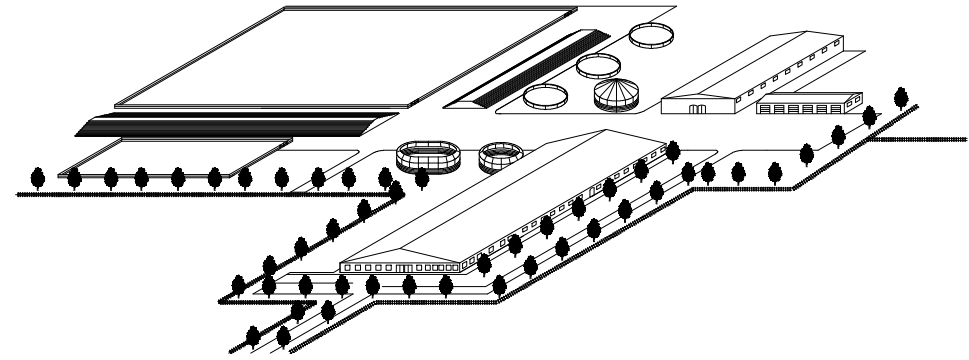
Zpracoval: Bc. Václav Holeček	Vedoucí práce: Ing. Miloslava Popenková, CSc.	Školní rok: 2017/2018	Fakulta stavební ČVUT 
Předmět: DIPLOMOVÁ PRÁCE		Datum: 1.12.2017	Meřítko: 1:15 000
Akce: Návrh jezdeckého areálu v obci Úhonice		Číslo výkresu: C.1	
Název výkresu: SITUACE ŠIRŠÍCH VZTAHŮ			



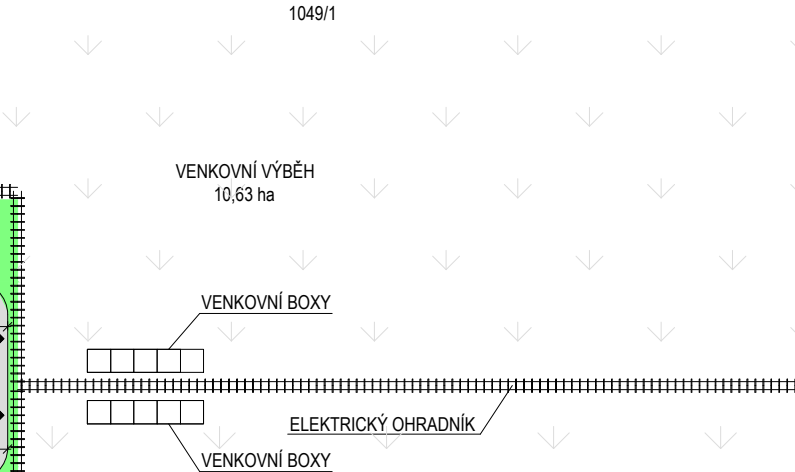
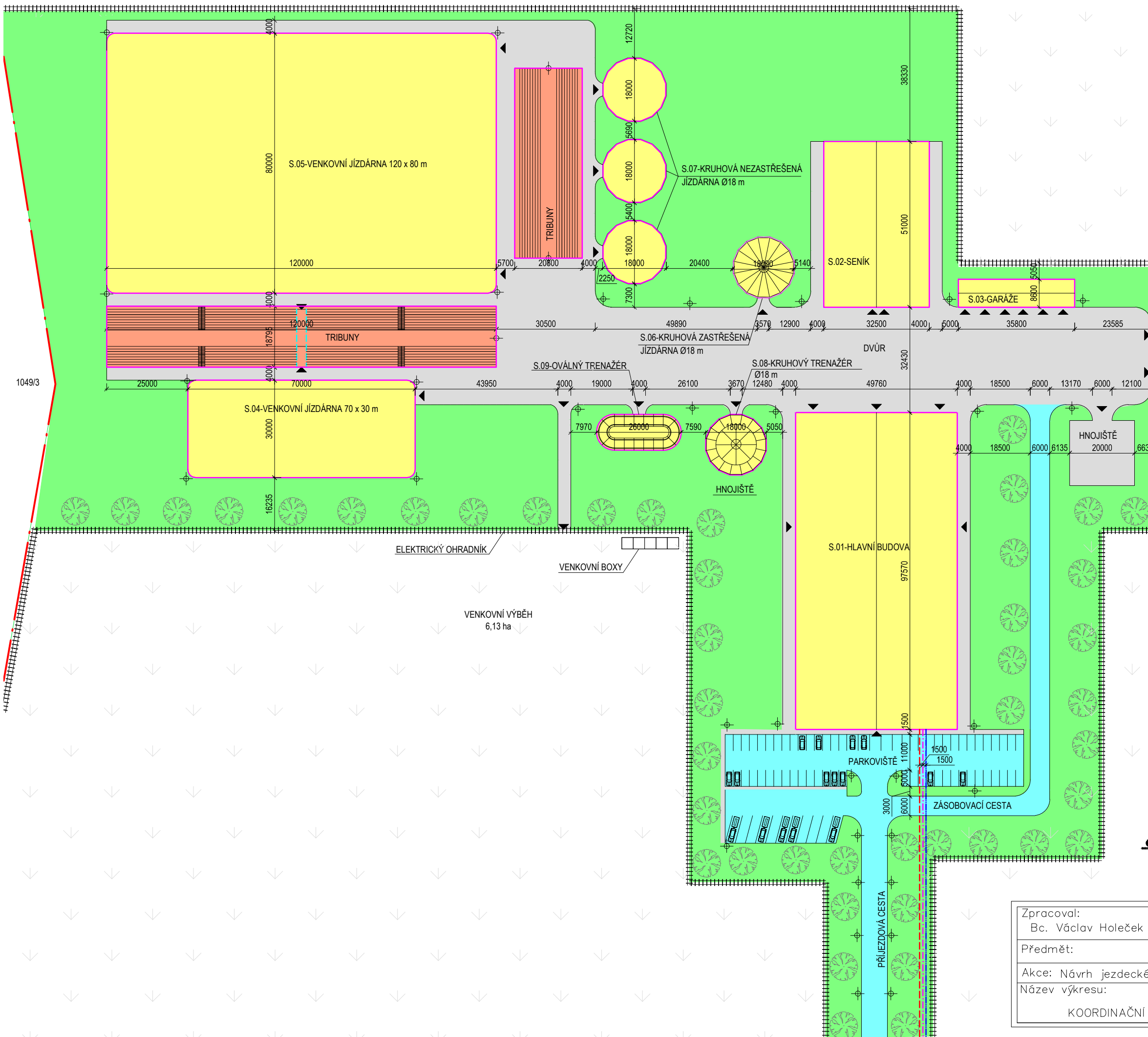
- LEGENDA POPISŮ
- ① HLAVNÍ BUDOVA
  - ② SENÍK
  - ③ GARÁŽE
  - ④ VENKOVNÍ JÍZDÁRNA 70 x 30 m
  - ⑤ VENKOVNÍ JÍZDÁRNA 120 x 80 m
  - ⑥ KRUHOVÁ ZASTŘEŠENÁ JÍZDÁRNA
  - ⑦ KRUHOVÁ NEZASTŘEŠENÁ JÍZDÁRNA
  - ⑧ KRUHOVÝ TRENAŽÉR
  - ⑨ OVÁLNÝ TRENAŽÉR
  - ⑩ DVŮR
  - ⑪ VENKOVNÍ BOXY
  - ⑫ PARKOVIŠTĚ
  - ⑬ TRIBUNY
  - ⑭ HNOJIŠTĚ

- LEGENDA
- STÁVAJÍCÍ STAVBY
  - HRANICE ŘEŠENÉHO ÚZEMÍ
  - NAVRHOVANÉ STAVBY
  - PŘÍJEZDOVÉ CESTY A PARKOVIŠTĚ
  - ZATRAVNĚNÉ PLOCHY
  - ZPEVNĚNÉ PLOCHY
  - TRIBUNY
  - ELEKTRICKÝ OHRADNÍK
  - VENKOVNÍ VÝBĚHY
  - 1067 PARCELY PODLE KN

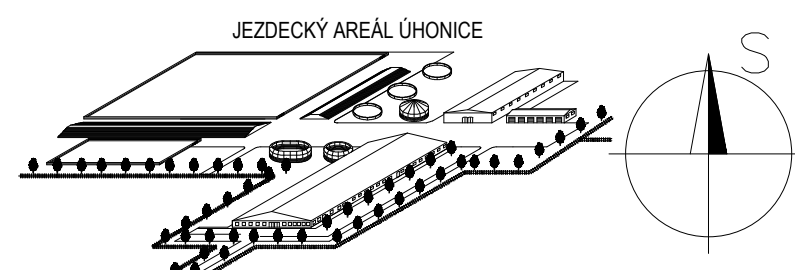
JEZDECKÝ AREÁL ÚHONICE



Zpracoval: Bc. Václav Holeček	Vedoucí práce: Ing. Miloslava Popenková, CSc.	Školní rok: 2017/2018	Fakulta stavební ČVUT
Předmět: DIPLOMOVÁ PRÁCE			Datum: 1.12.2017
Akce: Návrh jezdeckého areálu v obci Úhonice			Meřítko: 1:4000
Název výkresu: CELKOVÝ SITUAČNÍ VÝKRES			Číslo výkresu: C.2



- LEGENDA**
- SPLAŠKOVÁ KANALIZACE
  - VODOVOD
  - ELEKTRO KABEL NN
  - HRANICE ŘEŠENÉHO ÚZEMÍ
  - ⊕ OSVĚTLENÍ
  - NAVRHOVANÉ STAVBY
  - PŘÍJEZDOVÉ CESTY A PARKOVIŠTĚ
  - ZATRAVNĚNÉ PLOCHY
  - ZPEVNĚNÉ PLOCHY
  - TRIBUNY
  - ELEKTRICKÝ OHRADNÍK
  - VENKOVNÍ VÝBĚHY

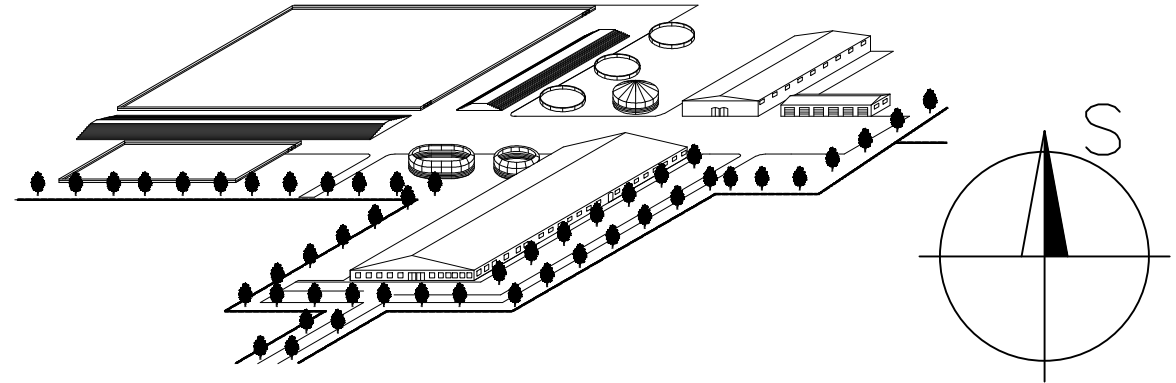


Zpracoval: Bc. Václav Holeček	Vedoucí práce: Ing. Miloslava Popenková, CSc.	Školní rok: 2017/2018	Fakulta stavební <b>ČVUT</b>
Předmět: DIPLOMOVÁ PRÁCE			
Akce: Návrh jezdeckého areálu v obci Úhonice			Datum: 1.12.2017
Název výkresu: KOORDINAČNÍ SITUAČNÍ VÝKRES			Meřítko: 1:800
			Číslo výkresu: C.3



- LEGENDA
- HRANICE ŘEŠENÉHO ÚZEMÍ
  - NAVRŽENÉ OBJEKTY
  - ① HLAVNÍ BUDOVA
  - ② SENÍK
  - ③ GARÁŽE
  - ④ VENKOVNÍ JÍZDÁRNA 70 x 30 m
  - ⑤ VENKOVNÍ JÍZDÁRNA 120 x 80 m
  - ⑥ KRUHOVÁ ZASTŘEŠENÁ JÍZDÁRNA
  - ⑦ KRUHOVÁ NEZASTŘEŠENÁ JÍZDÁRNA
  - ⑧ KRUHOVÝ TRENAŽÉR
  - ⑨ OVÁLNÝ TRENAŽÉR
  - ⑩ DVŮR
  - ⑪ VENKOVNÍ BOXY
  - ⑬ TRIBUNY

JEZDECKÝ AREÁL ÚHONICE



Zpracoval: Bc. Václav Holeček	Vedoucí práce: Ing. Miloslava Popenková, CSc.	Školní rok: 2017/2018	Fakulta stavební ČVUT
Předmět: DIPLOMOVÁ PRÁCE			Datum: 1.12.2017
Akce: Návrh jezdeckého areálu v obci Úhonice			Meřítko: 1:3500
Název výkresu: KATASTRÁLNÍ SITUAČNÍ VÝKRES			Číslo výkresu: C.4