

**ČESKÉ VYSOKÉ UČENÍ TECHNICKÉ
FAKULTA STAVEBNÍ
Katedra technologie staveb**

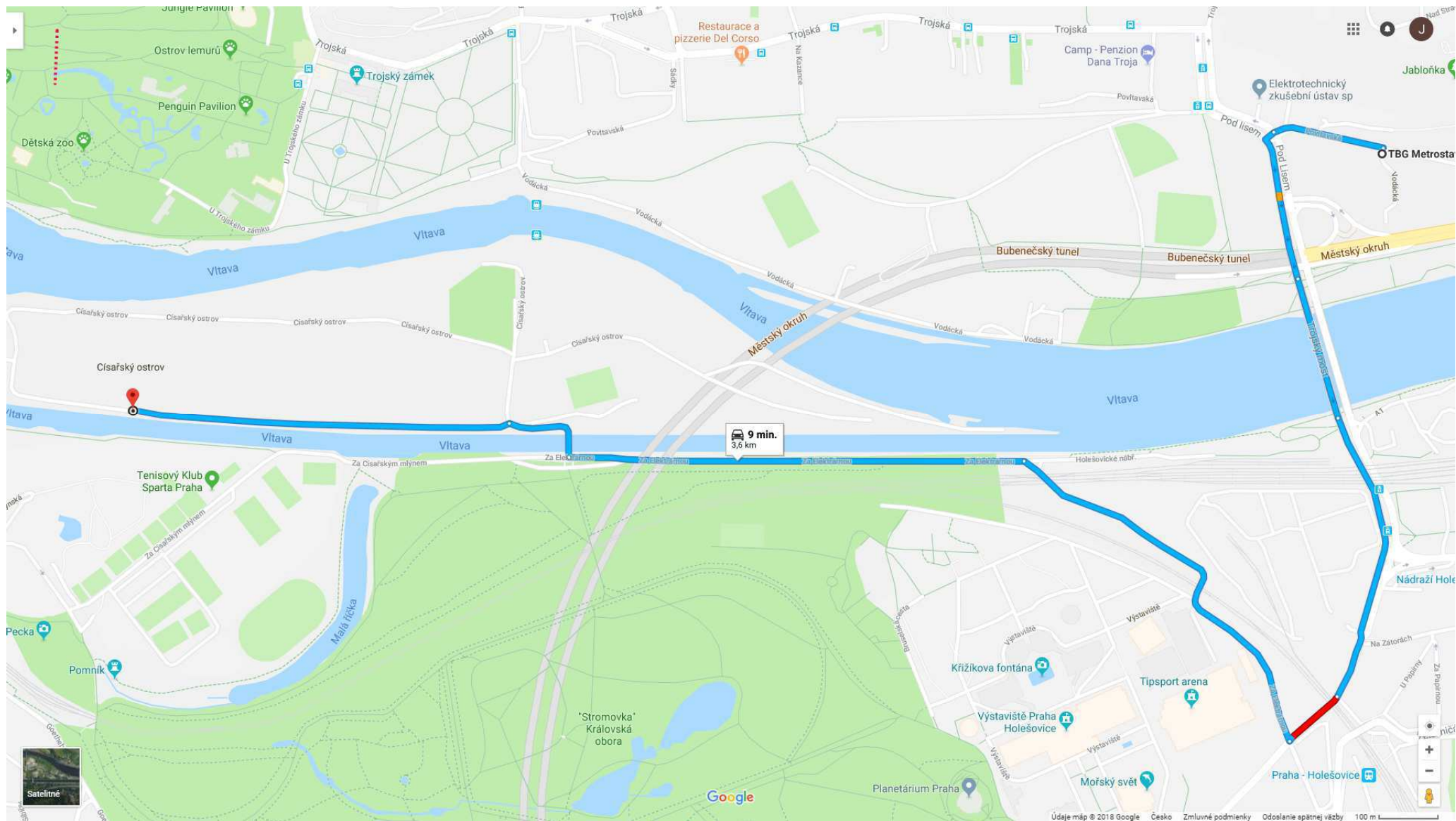


**DIPLOMOVÁ PRÁCA
E4 – Dopravné trasy
Bc. Juraj Giba
1/2018**

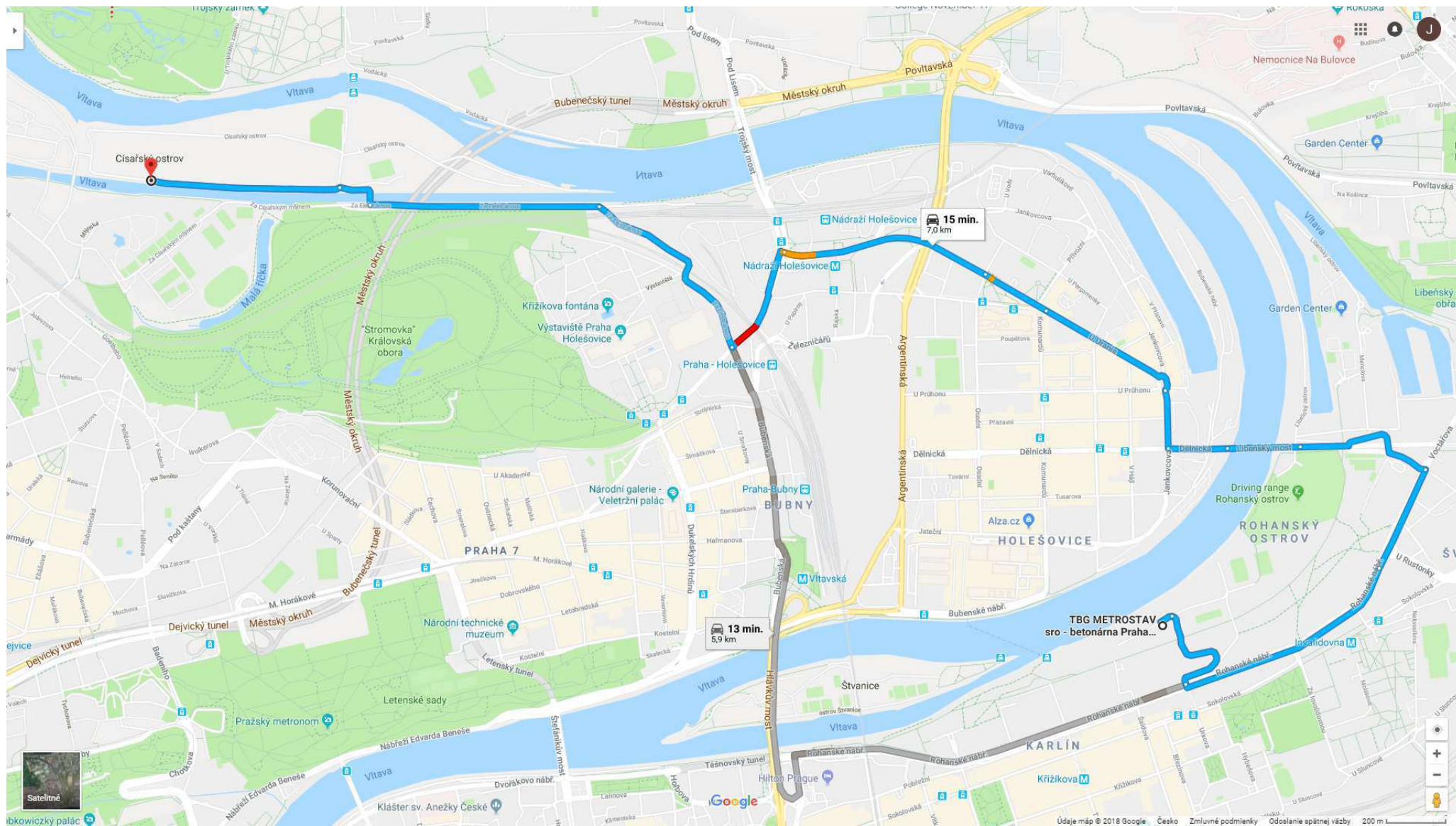
OBSAH :

- D6A Doprava betónu – TBG Metrostav s.r.o. Praha Trója : primárna dodávka betónu [1]
- D6B Doprava betónu – TBG Metrostav s.r.o. Praha Rohanské nábřeží : sekundárna dodávka betónu [2]
- D6C Doprava prefabrikovaných prvkov – Prefa HOCHTIEF, Planá nad Lužnicí [3]
- D6D Doprava debnenia – ULMA CONSTRUCCIÓN CZ, Benátky nad Jizerou [4]
- D6E Doprava armatúry – Armovňa Průmstav, Brandýs nad Labem [5]
- D6F Doprava armatúry – Armovňa HOCHTIEF, Planá nad Lužnicí [3]

D6A. Doprava betónu – TBG METROSTAV s.r.o. Praha Trója

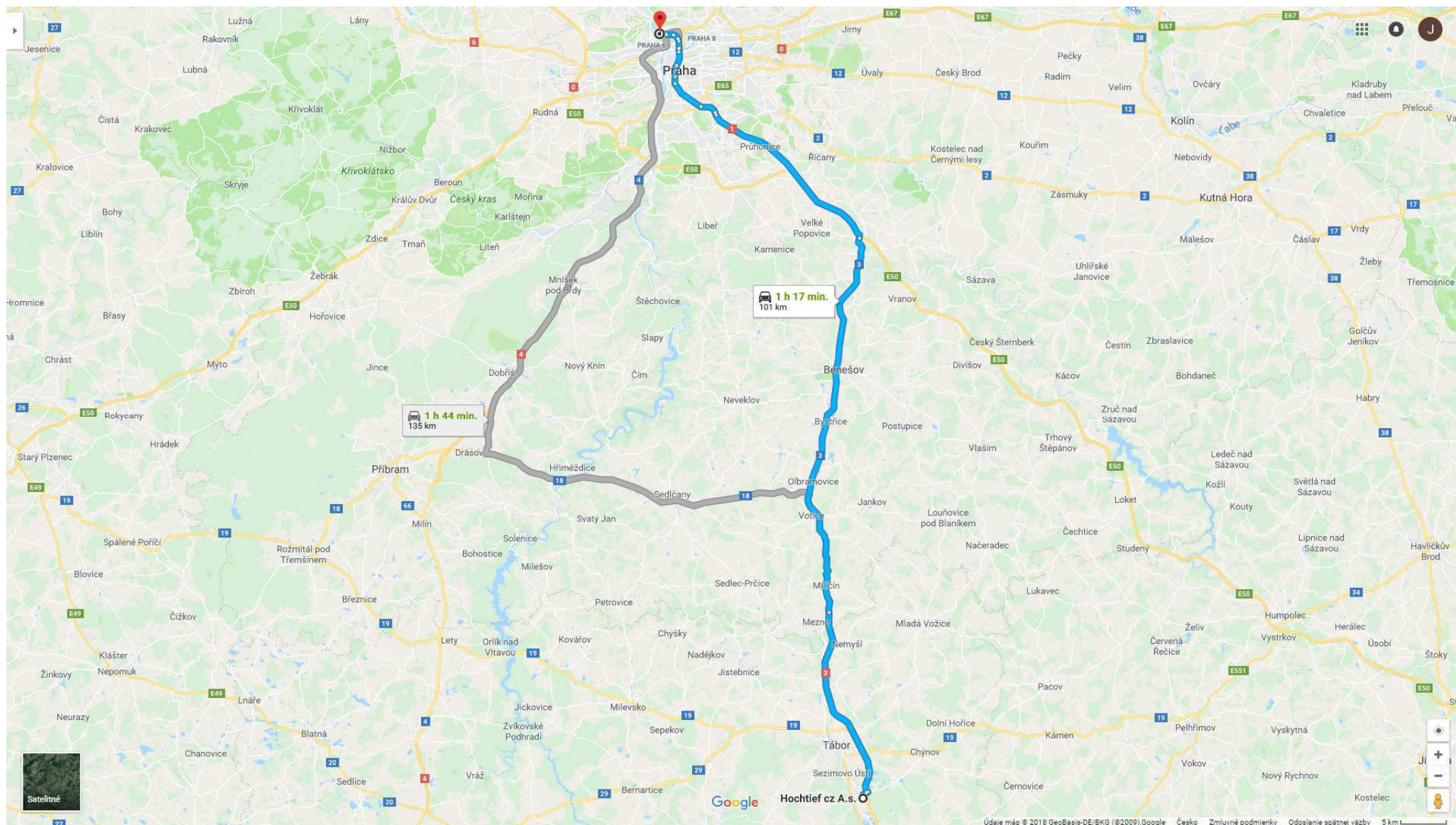


D6B. Doprava betónu – TBG METROSTAV s.r.o. Praha Rohanské nábřeží

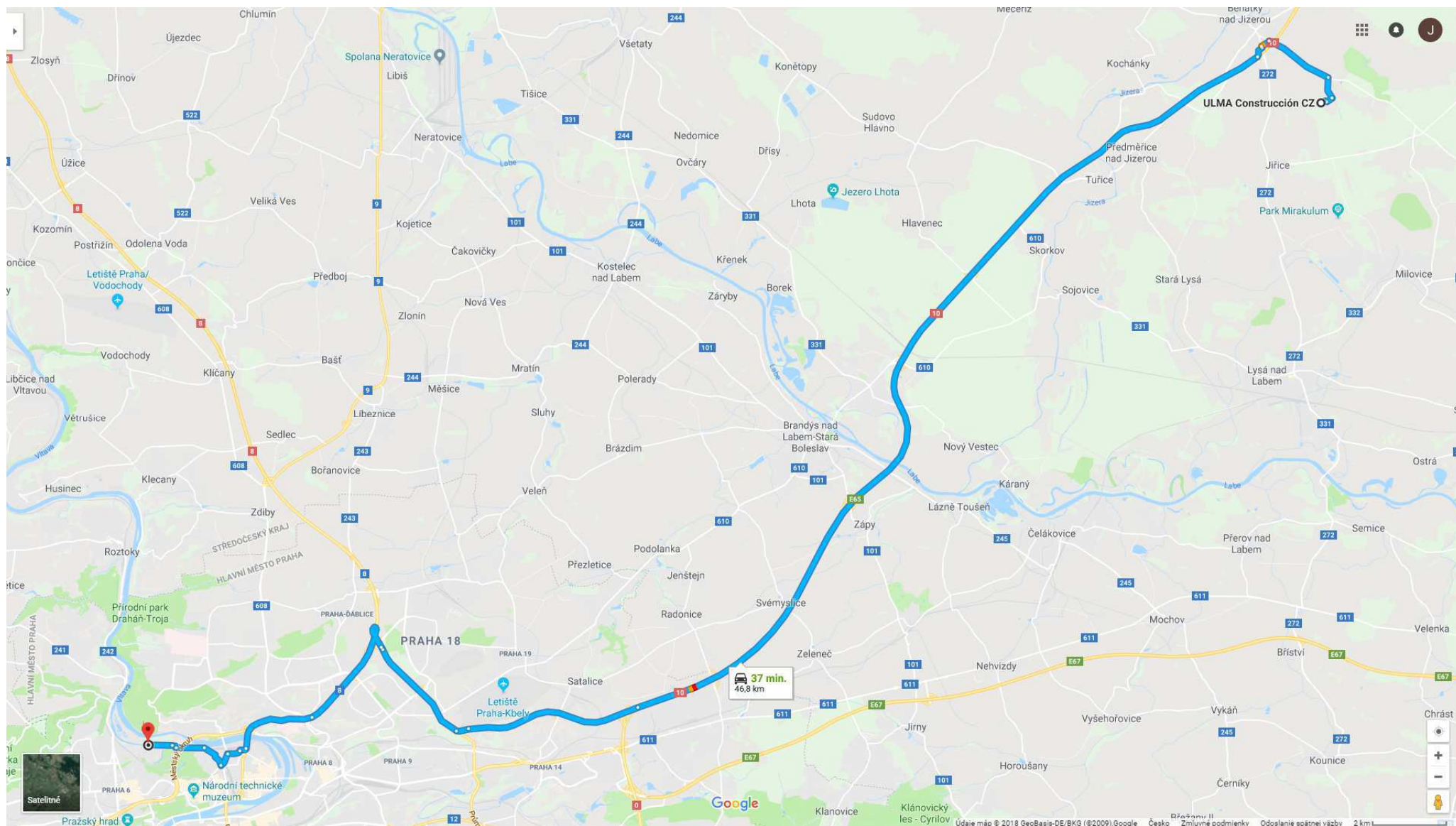


D6C. Doprava prefabrikovaných prvků – PREFA HOCHTIEF a.s. Planá nad Lužnicí

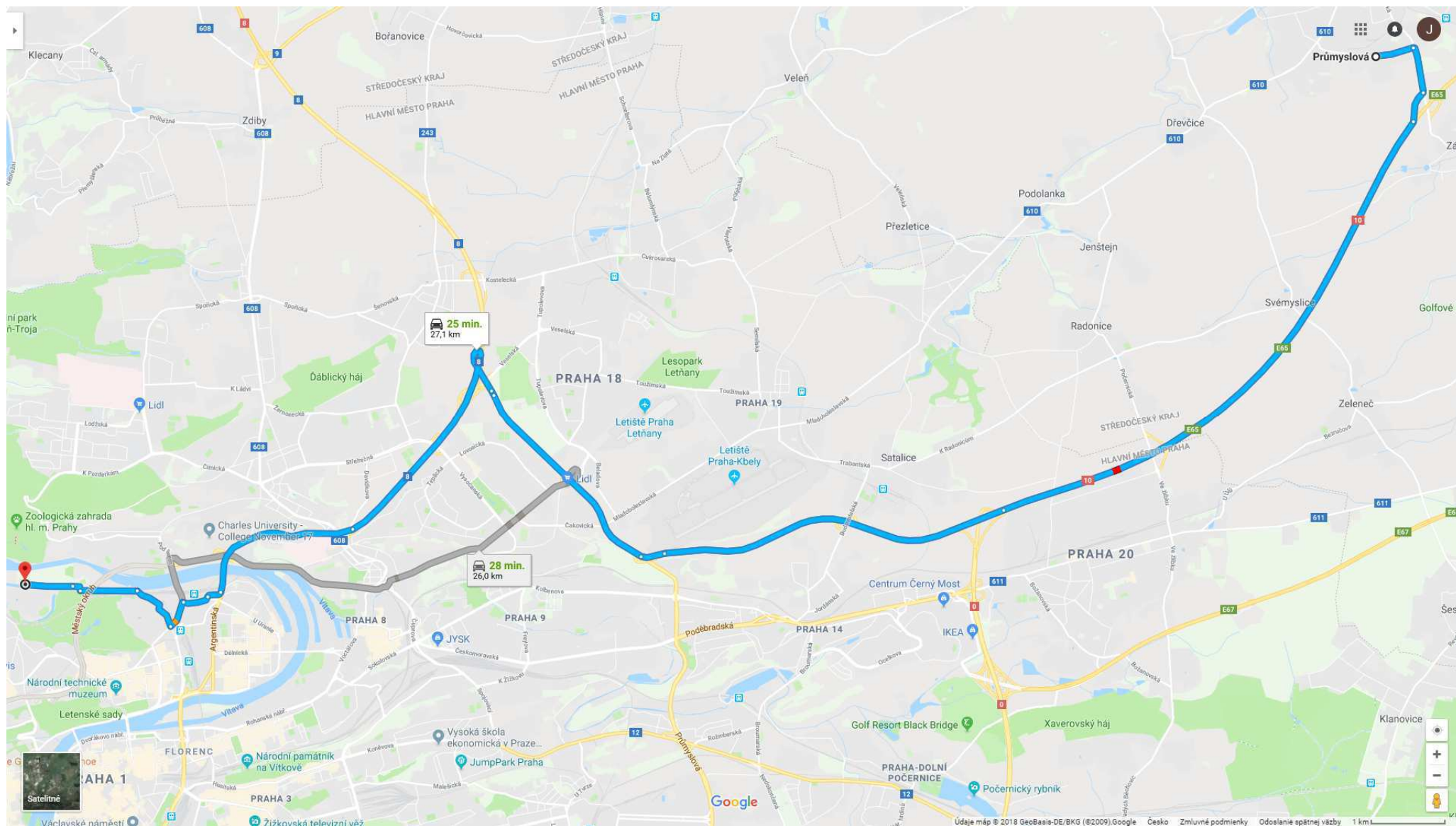
D6F. Doprava armatury – ARMOVŇA HOCHTIEF a.s. Planá nad Lužnicí



D6D. Doprava debnenia – ULMA CONSTRUCCIÓN CZ, Benátky nad Jizerou



D6E. Doprava armatúry – Armovňa Průmstav, Brandýs nad Labem



ZDROJE :

[1] Google maps [online]. [cit. 2018-01-04]. Dostupné z:

<https://www.google.cz/maps/dir/50.111464,14.4082025/TBG+Metrostav,+440,+Povltavsk%C3%A1,+171+00+Praha-Troja/@50.1089912,14.4113768,14.75z/data=!4m9!4m8!1m0!1m5!1m1!1s0x470beb33fe55bc5f:0x3f3b4dc798802dfa!2m2!1d14.4373992!2d50.1154489!3e0?hl=cs>, Mapová data © Google, 2018.

[2] Google maps [online]. [cit. 2018-01-04]. Dostupné z:

<https://www.google.cz/maps/dir/50.111464,14.4082025/TBG+METROSTAV+s.r.o.+beton%C3%A1rna+Praha+Rohansk%C3%A9+n%C3%A1b%C5%99e%C5%BE%C3%AD,+Rohansk%C3%A9+n%C3%A1b%C5%99e%C5%BE%C3%AD+68,+Praha+8-Karl%C3%ADn/@50.1033518,14.4281405,14.5z/data=!4m9!4m8!1m0!1m5!1m1!1s0x470b94a5a613e743:0x176ea6157b188ad1!2m2!1d14.4556475!2d50.0979373!3e0?hl=cs>, Mapová data © Google, 2018.

[3] Google maps [online]. [cit. 2018-01-04]. Dostupné z:

<https://www.google.cz/maps/dir/50.111464,14.4082025/Hochtief+cz+A.s.,+Ch%C3%BDnovsk%C3%A1+714,+Plan%C3%A1+nad+Lu%C5%BEnic%C3%AD/@49.7353545,14.005589,9z/data=!3m1!4b1!4m9!4m8!1m0!1m5!1m1!1s0x470cbcff5db5bbb7:0x1c9bc9f7482e939f!2m2!1d14.7165845!2d49.3609214!3e0?hl=cs> Mapová data © Google, 2018.

[4] Google maps [online]. [cit. 2018-01-04]. Dostupné z:

<https://www.google.cz/maps/dir/50.111464,14.4082025/ULMA+Construcci%C3%B3n+CZ,+Pr%C5%AFmyslov%C3%A1+1009,+Ben%C3%A1tky+nad+Jizerou/@50.1924934,14.4915037,11z/data=!3m1!4b1!4m9!4m8!1m0!1m5!1m1!1s0x470bf8ff8c083c6f:0xf1c8cf2fc1bd3e49!2m2!1d14.853169!2d50.2675906!3e0?hl=cs> Mapová data © Google, 2018.

[5] Google maps [online]. [cit. 2018-01-04]. Dostupné z:

<https://www.google.cz/maps/dir/50.111464,14.4082025/Pr%C5%AFmyslov%C3%A1,+250+01+Brand%C3%BDs+nad+Labem-Star%C3%A1+Boleslav/@50.1083672,14.4010364,11z/data=!3m1!4b1!4m9!4m8!1m0!1m5!1m1!1s0x470bf19a9e1263e5:0xef164e85d863d3d5!2m2!1d14.6645231!2d50.1758767!3e0?hl=cs> Mapová data © Google, 2018.