

Otevřít požadavek

Nový požadavek

Nový RA požadavek



Pro zahájení práce otevřete
existující nebo vytvořte nový
požadavek

Otevřít požadavek

Nový požadavek

Nový RA požadavek



Otevřít

← → ↕ ↑ > Tento počítač > Dokumenty > Požadavky ↕ ↻ Prohledat: Požadavky 🔍

Uspořádat ▾ Nová složka 📁 📄 ?

Název	Datum změny	Typ	Velikost
PožadavekXY.txt	05.03.2017 18:46	Textový dokument	0 kB
PožadavekXZ.txt	05.03.2017 18:46	Textový dokument	0 kB
RApožadavekXX.txt	05.03.2017 18:46	Textový dokument	0 kB

Název souboru: PožadavekXZ.txt

Všechny soubory

Otevřít Zrušit



Požadavek 1 x

Nová trasa

Mapa

Start/cíl

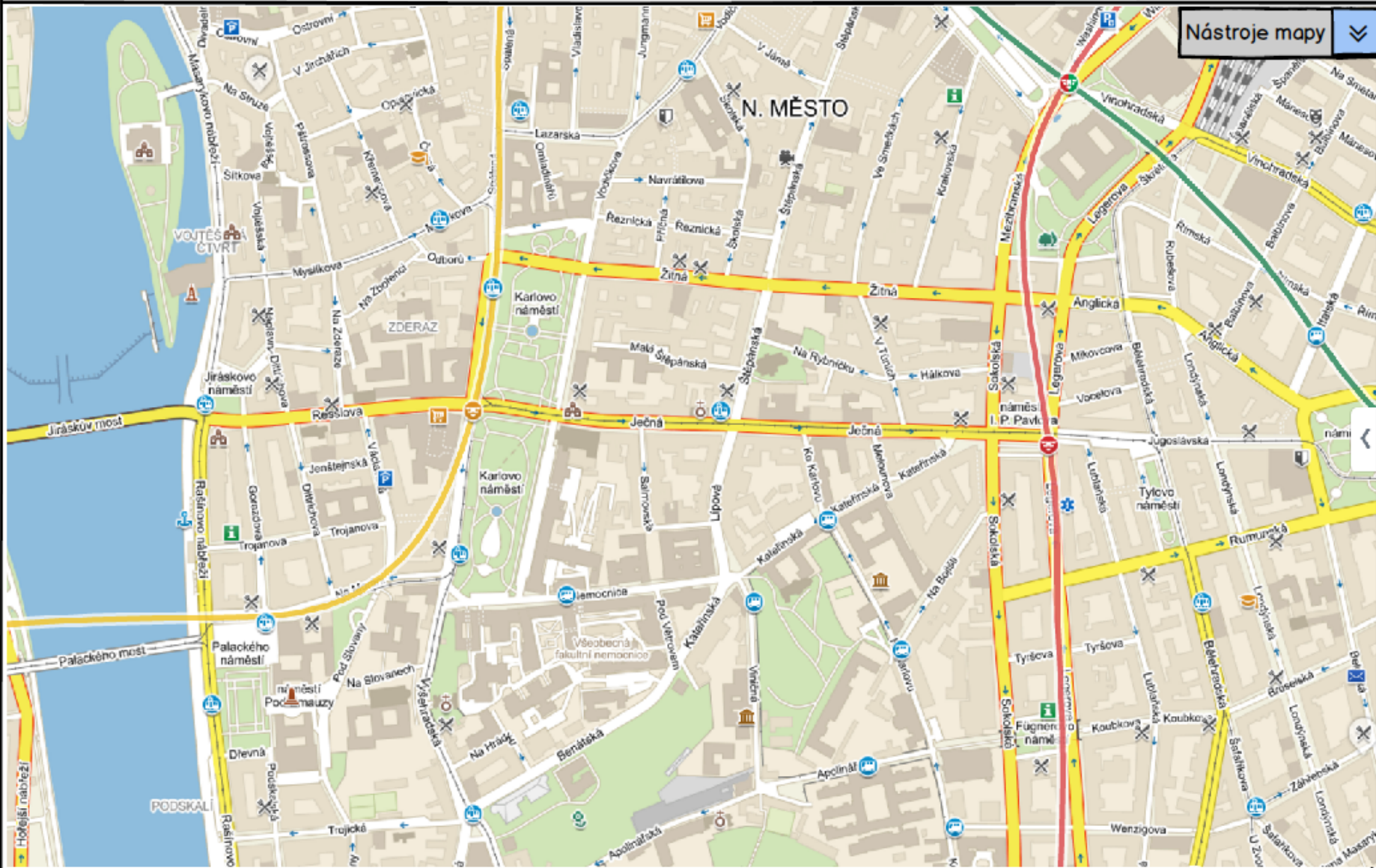
Start

Input field for start location with a location pin icon on the right.

Cíl

Input field for destination location with a location pin icon on the right.

Generovat trasu



Nástroje mapy



Vyhledávání

Seznam itinerářů



Nová trasa

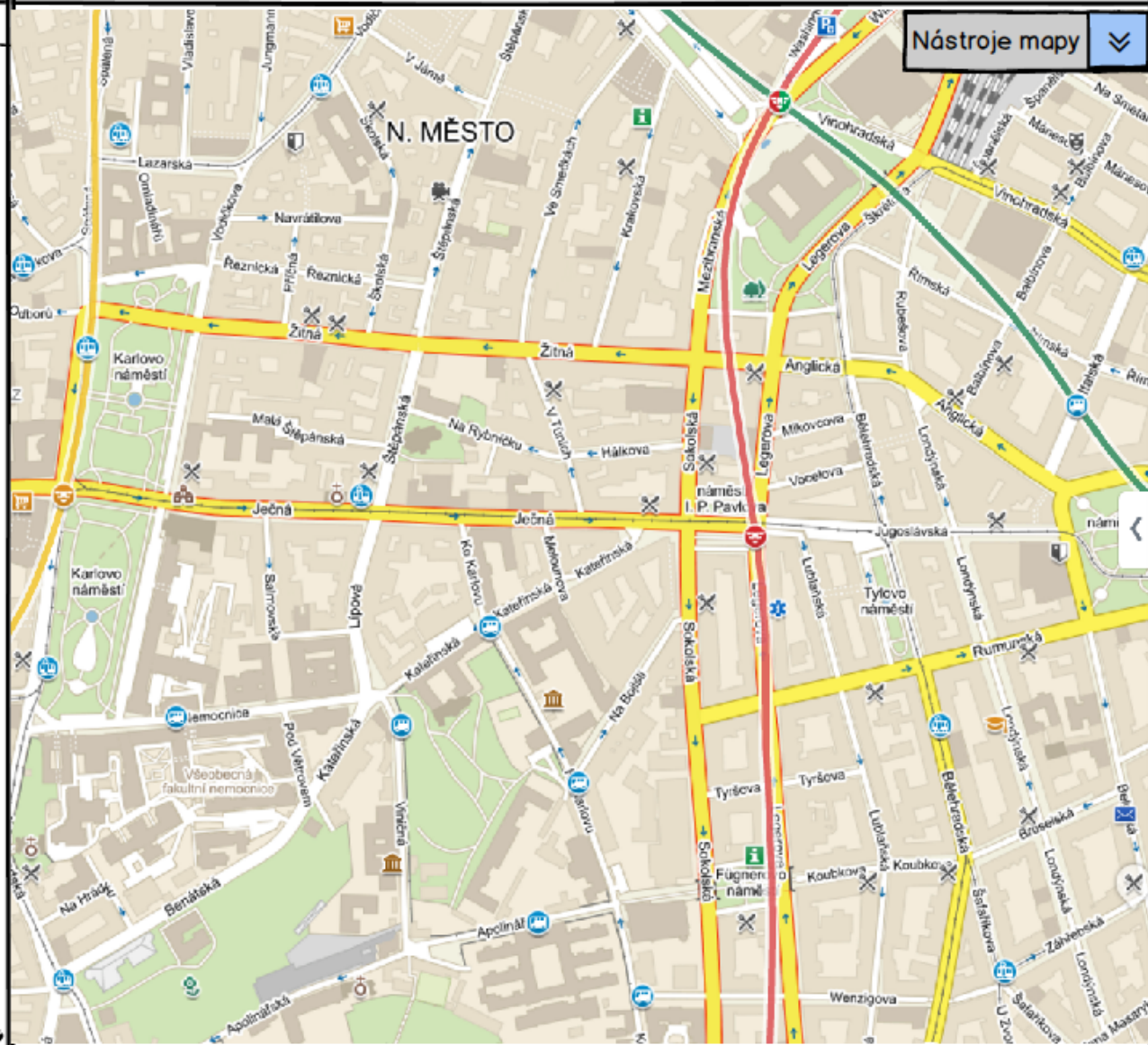
Start/cíl

Start

Cíl

Generovat trasu

Mapa



Vyhledávání

Vyhledávání

Existující itineráře

Google search



Nová trasa

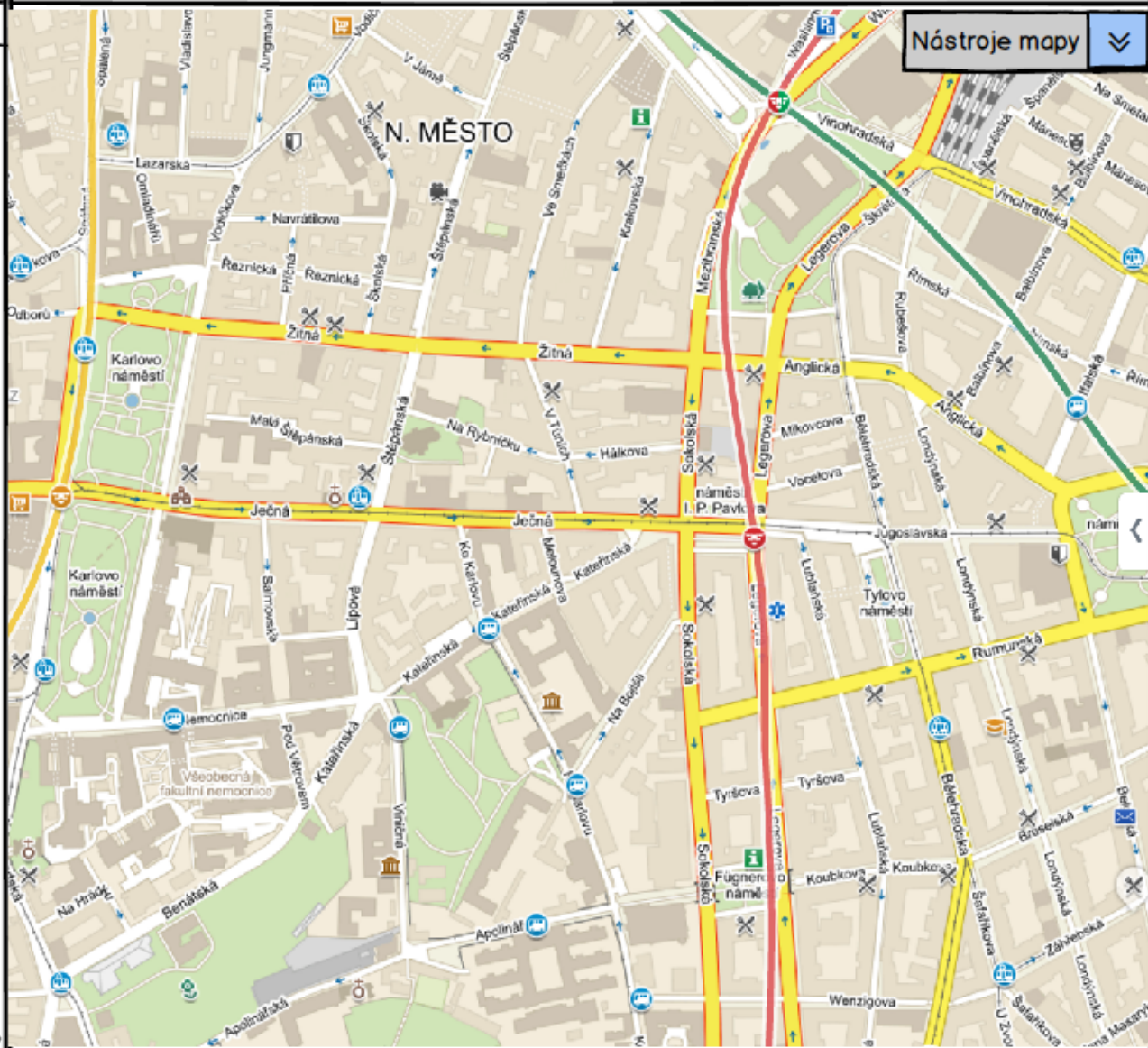
Start/cíl

Start

Cíl

Generovat trasu

Mapa



Seznam itinerářů

Seznam

- C
- Č
- Českomoravská
- Černý Most
- D
- Dejvická
- Depo Hostivař
- E
- F
- Flora
- Florenc
- G
- H
- Hradčanská
- Hloubětín
- Hůrka
- CH
- I
- Invalidovna
- I.P. Pavlova

Vyhledávání



Nová trasa

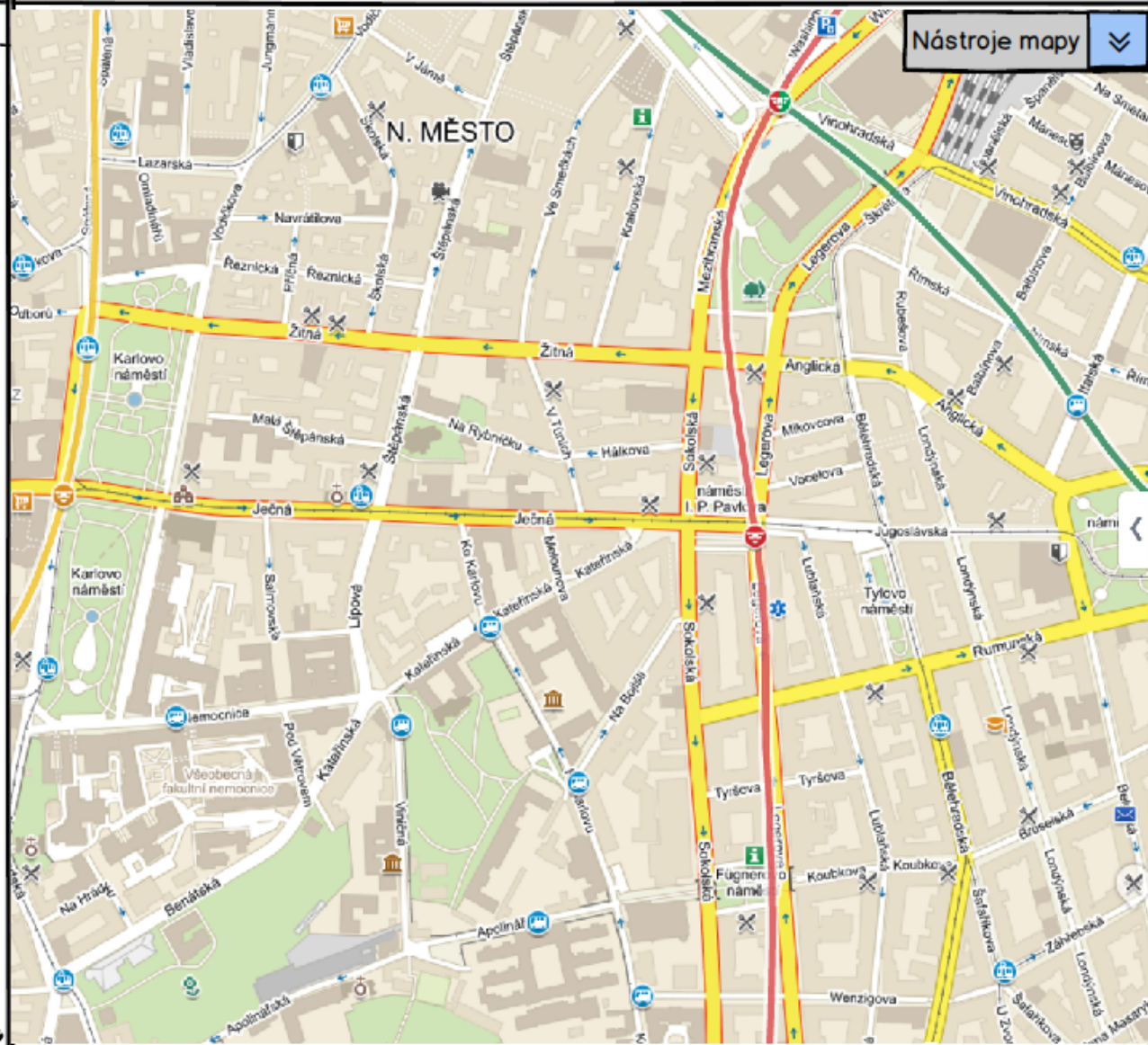
Start/cíl

Start

Cíl

Generovat trasu

Mapa



Seznam itinerářů

Na Moráni 5

Seznam

- C
- Č
- Českomoravská
- Černý Most
- D
- Dejvická
- Depo Hostivař
- E
- F
- Flora
- Florenc
- G
- H
- Hradčanská
- Hloubětín
- Hůrka
- CH
- I
- Invalidovna
- I.P. Pavlova

Vyhledávání



Nová trasa

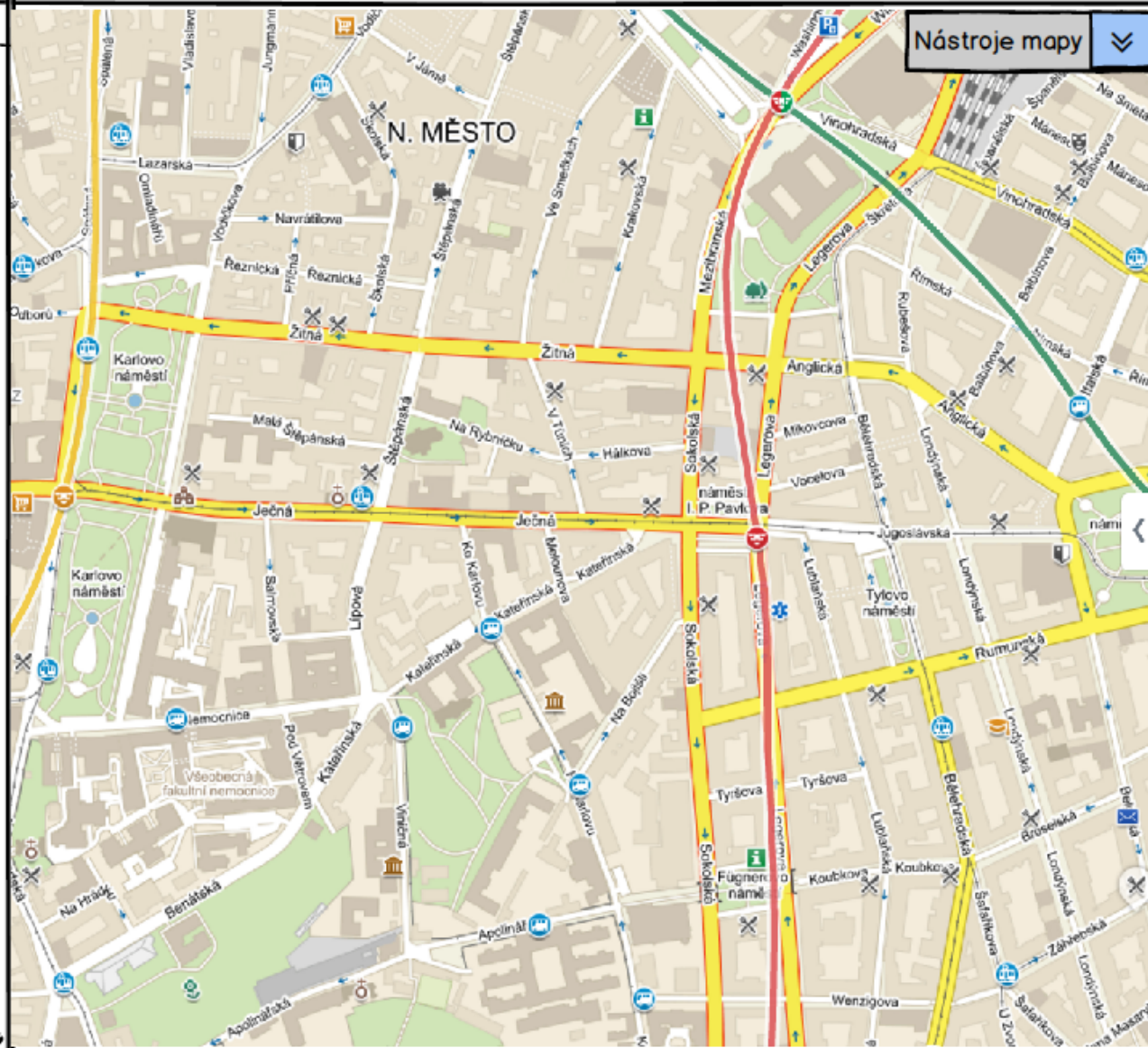
Start/cíl

Start

Cíl

Generovat trasu

Mapa



Nástroje mapy

Seznam itinerářů

Na Moráni 5

Seznam Výsledky

Itinerář obsahující "Na Moráni 5" nenalezen

Vyhledávání



Nová trasa

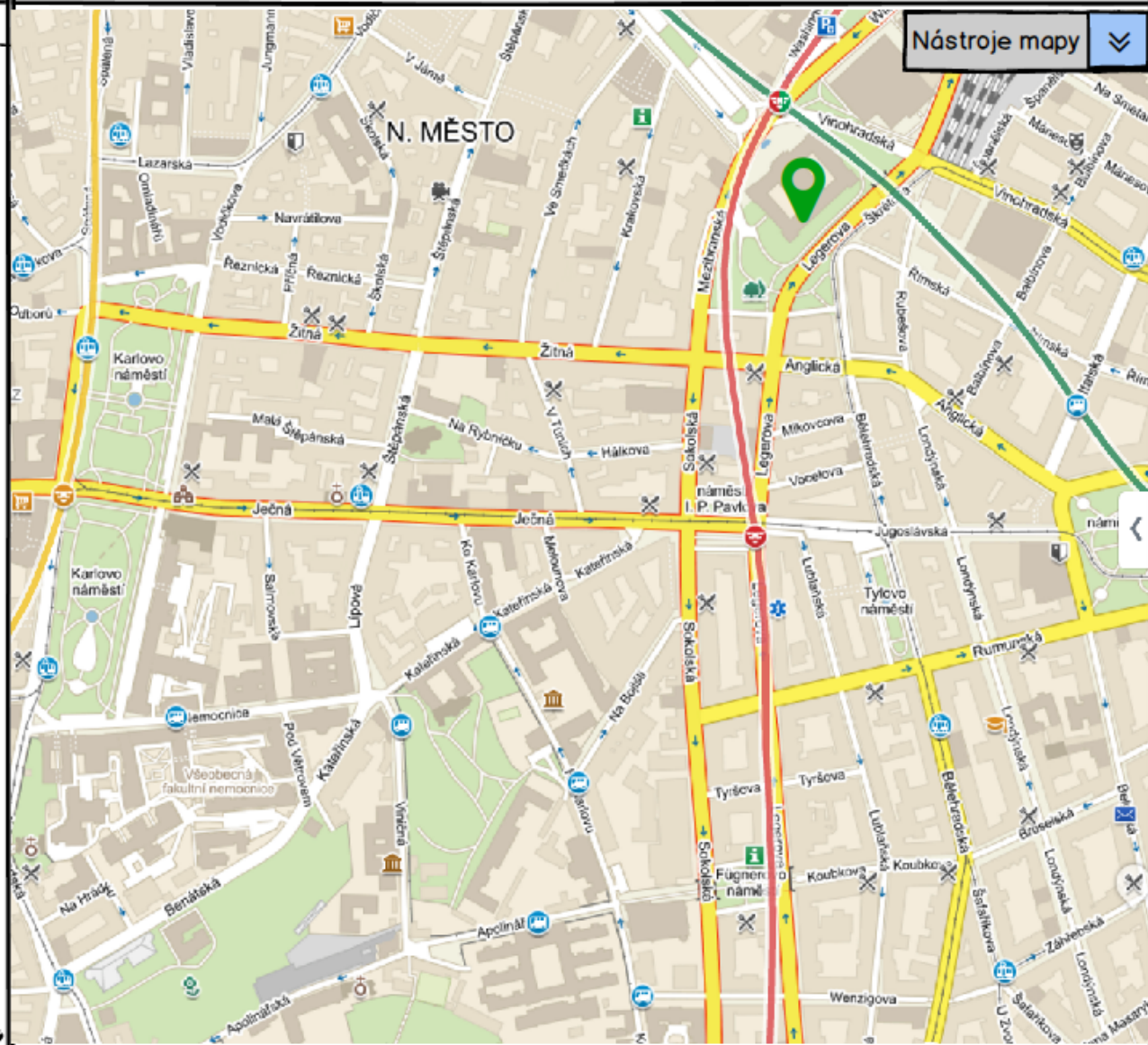
Start/cíl

Start

Cíl

Generovat trasu

Mapa



Nástroje mapy

Vyhledávání

Vyhledávání

Existující itineráře

Na Moráni 5

Google search

Seznam itinerářů



Nová trasa

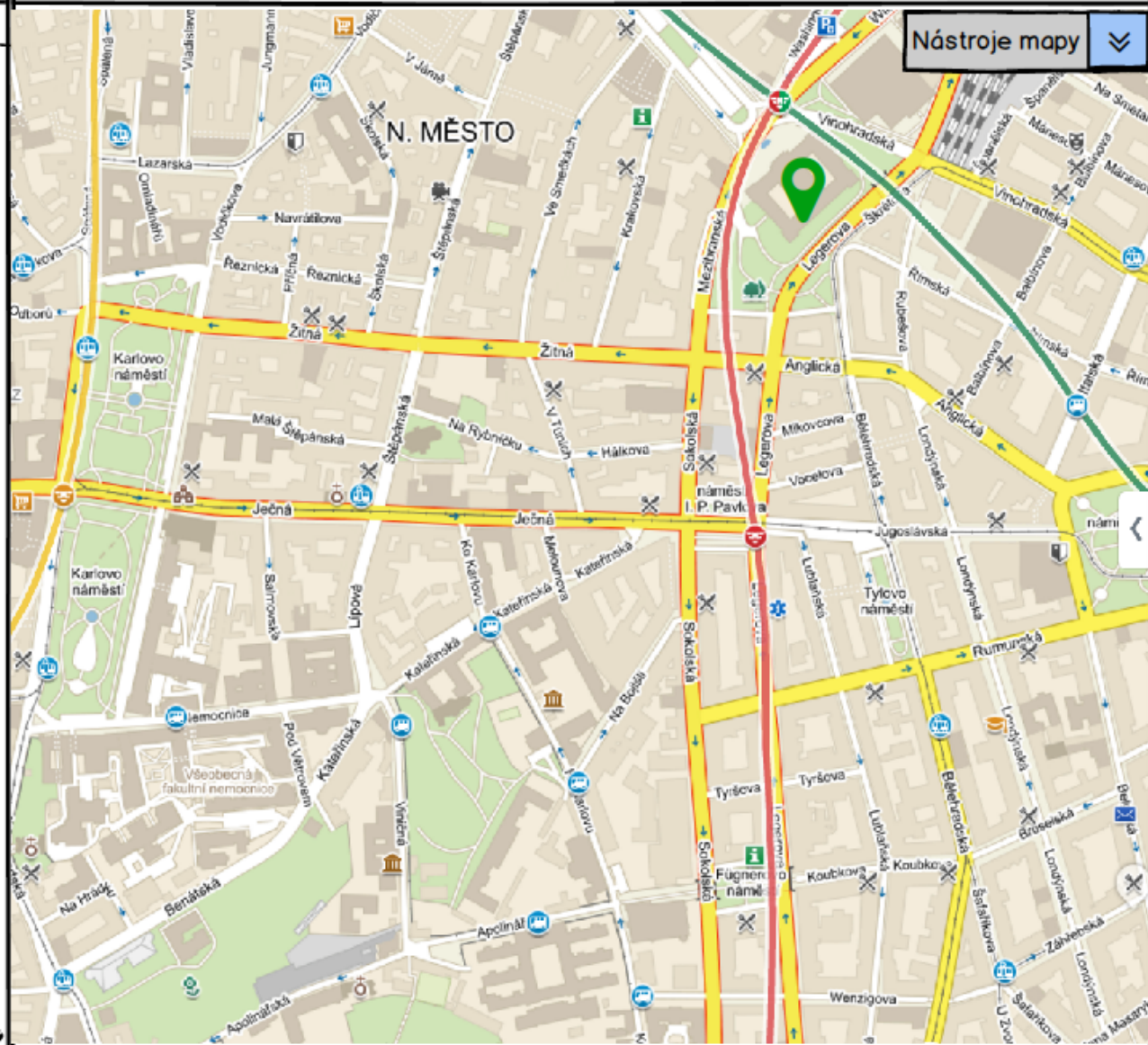
Start/cíl

Start

Cíl

Generovat trasu

Mapa



Nástroje mapy

Vyhledávání

Vyhledávání

Existující itineráře

Na Moráni 5

Google search

Výsledky vyhledávání

Itinerář obsahující "Na Moráni 5" nenalezen



Požadavek 1 x

Nová trasa

Mapa

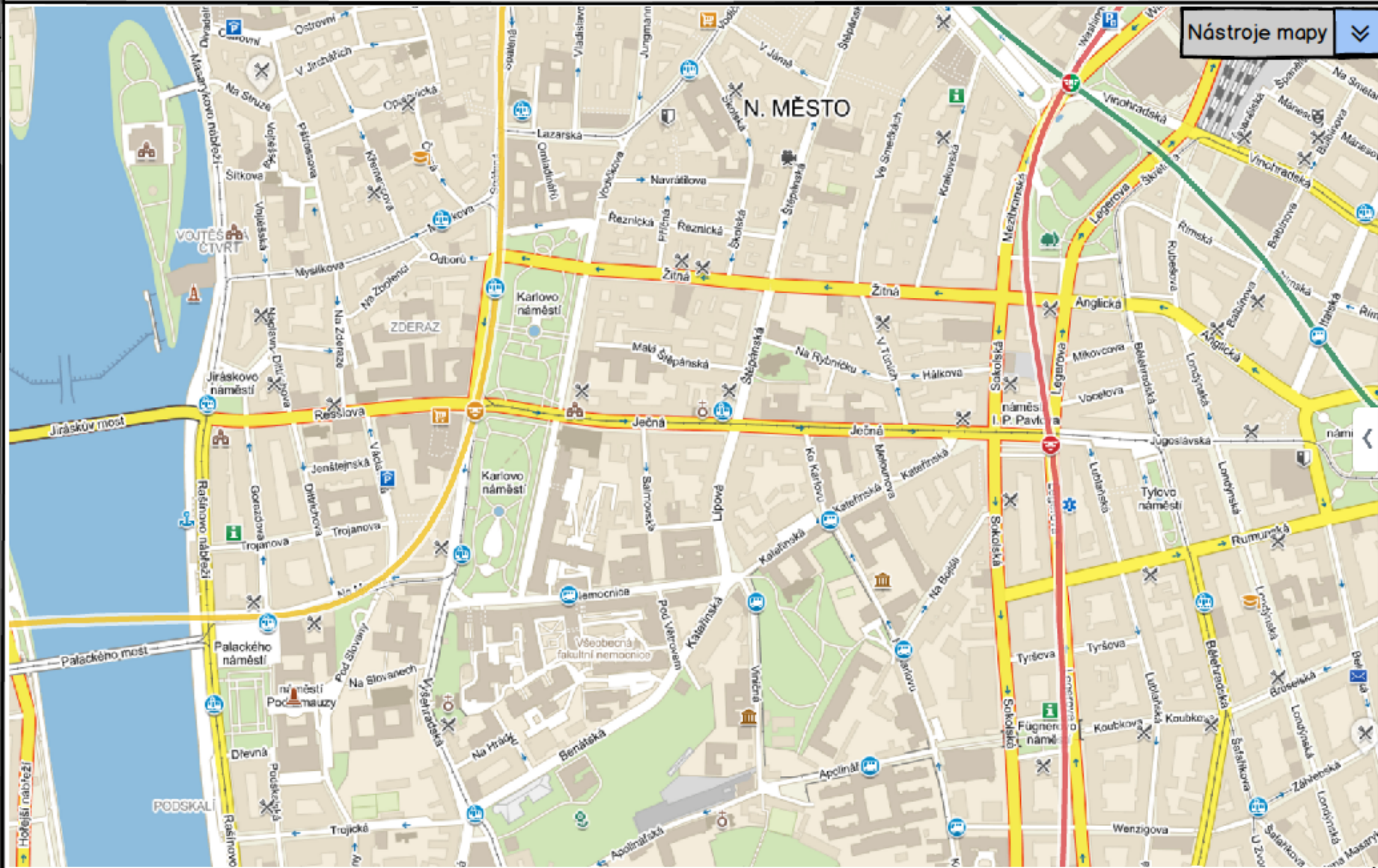
Start/cíl

Start

Na Moráni 1957/5

Cíl

Generovat trasu



Nástroje mapy

Vyhledávání

Seznam itinerářů



Požadavek 1 x

Nová trasa

Mapa

Start/cíl

Start

Na Moráni 1957/5



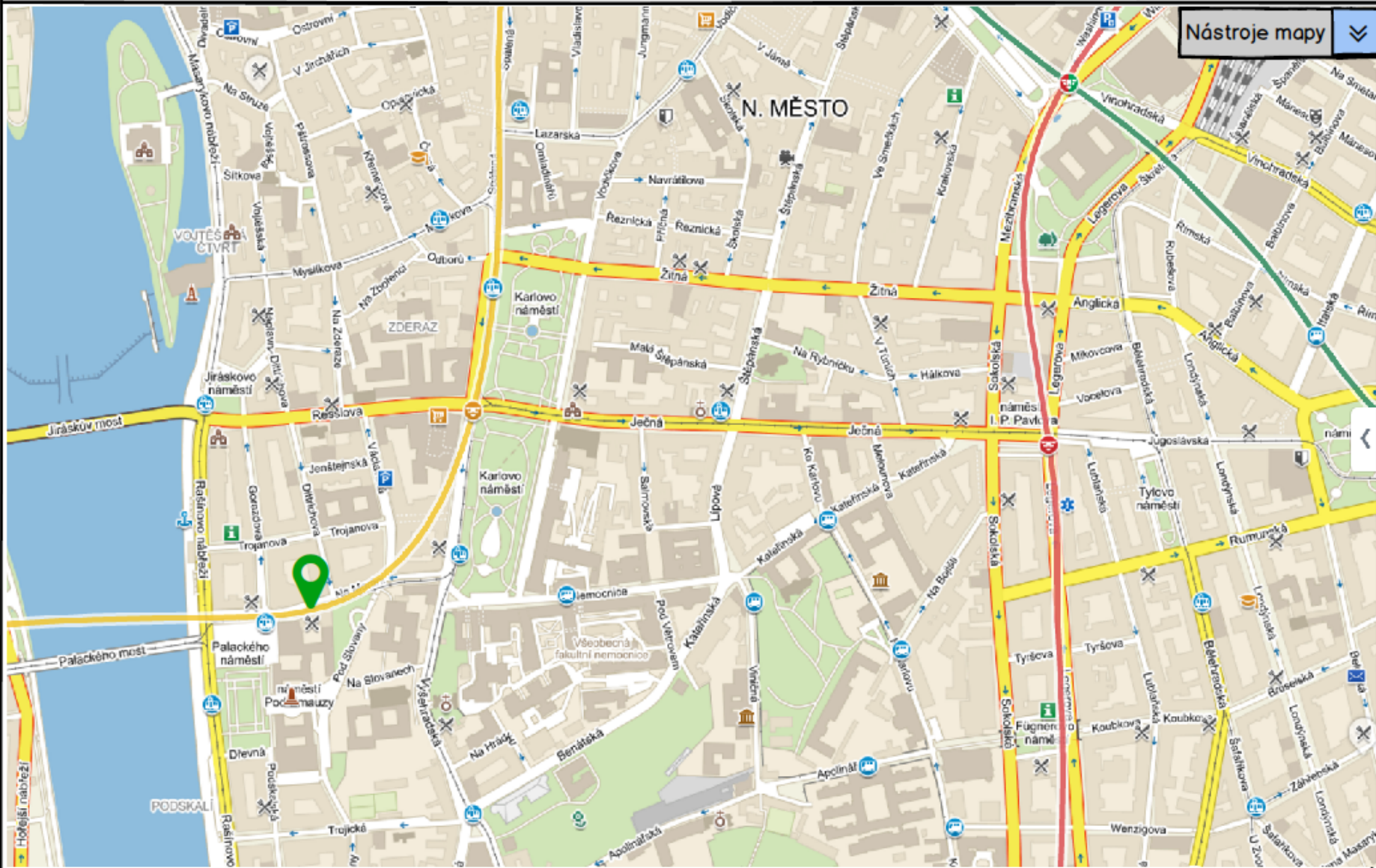
Cíl

Štěpánská 542/5



Generovat trasu

Nástroje mapy



Vyhledávání

Seznam itinerářů



Požadavek 1 x

Nová trasa

Mapa

Start/cíl

Start

Na Moráni 1957/5

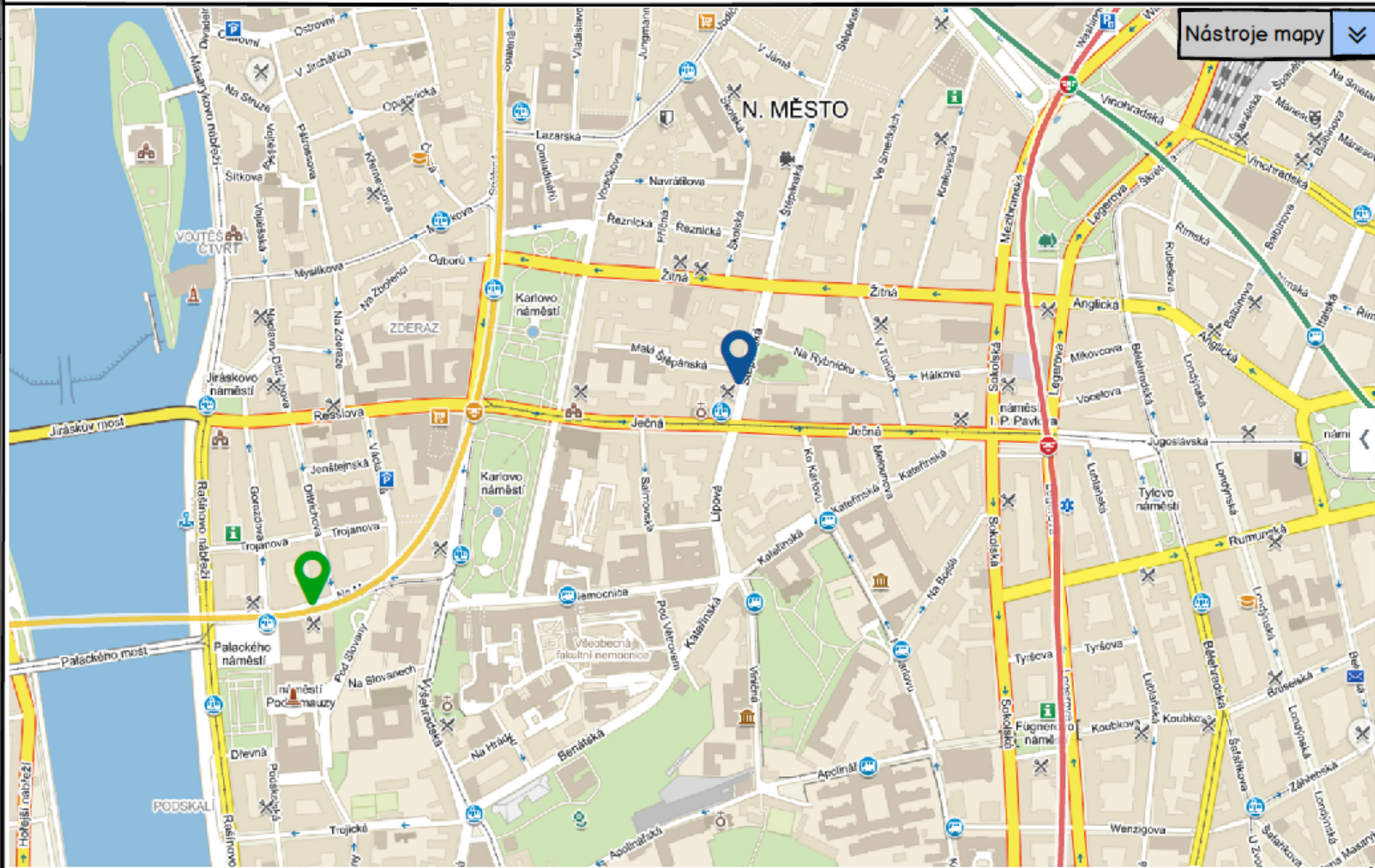


Cíl

Štěpánská 542/5



Generovat trasu



Vyhledávání

Seznam itinerářů



Trasa z adresy Na Moráni 1957/5 na adresu Štěpánská 542/5. Trasa je asi 850 metrů dlouhá, a vede přes 5 přechodů. Časová náročnost přibližně 30 minut. Postav se tak, abys měl budovy za zády.

1. úsek z 19.

Nacházíš se na adrese Na Moráni 1957/5. Otoč se vlevo a jdi asi 30 metrů mírně do kopce na roh s ulicí Dittrichova. Po levé ruce měj budovy.

2. úsek z 19.

Nacházíš se na rohu ulic Na Moráni a Dittrichova. Pokračuj vpřed a přejdi ulici Dittrichova na protější roh přes značený přechod s jednosměrným provozem zleva.

3. úsek z 19.

Nacházíš se na rohu ulic Na Moráni a Dittrichova. Pokračuj vpřed a jdi asi 70 metrů mírně do kopce na roh s ulicí Václavská. Po levé ruce měj budovy.

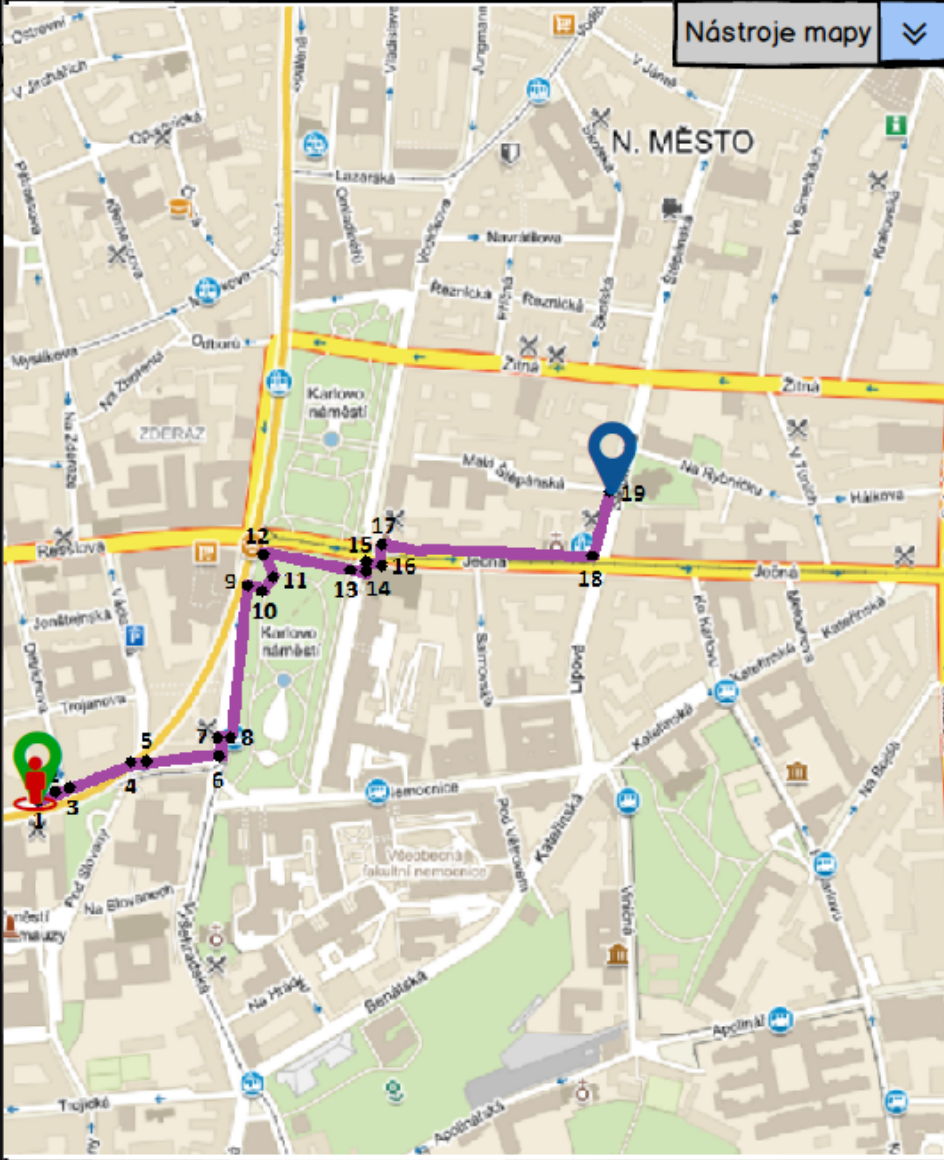
4. úsek z 19.

Nacházíš se na rohu ulic Na Moráni a Václavská. Pokračuj vpřed a přejdi ulici Václavská na protější roh přes značený přechod s obousměrným provozem.

5. úsek z 19.

Nacházíš se na zkoseném rohu ulic Na Moráni a Václavská. Pokračuj vpřed a jdi asi 70 metrů mírně do kopce na roh s ulicí Karlovo náměstí. Po levé ruce měj budovy.

6. úsek z 19.



Otevřít požadavek

Nový požadavek

Nový RA požadavek



Požadavek 1 x

Nová trasa

Mapa

Start/cíl Na Moráni 5 - Štěpánská 5

Generovat



Trasa z adresy Na Moráni 1957/5 na adresu Štěpánská 542/5. Trasa je asi 850 metrů dlouhá, a vede přes 5 přechodů. Časová náročnost přibližně 30 minut. Postav se tak, abys měl budovy za zády.

1. úsek z 19.

Nacházíš se na adrese Na Moráni 1957/5. Otoč se vlevo a jdi asi 30 metrů mírně do kopce na roh s ulicí Dittrichova. Po levé ruce měj budovy.

2. úsek z 19.

Nacházíš se na rohu ulic Na Moráni a Dittrichova. Pokračuj vpřed a přejdi ulici Dittrichova na protější roh přes značený přechod s jednosměrným provozem zleva.

3. úsek z 19.

Nacházíš se na rohu ulic Na Moráni a Dittrichova. Pokračuj vpřed a jdi asi 70 metrů mírně do kopce na roh s ulicí Václavská. Po levé ruce měj budovy.

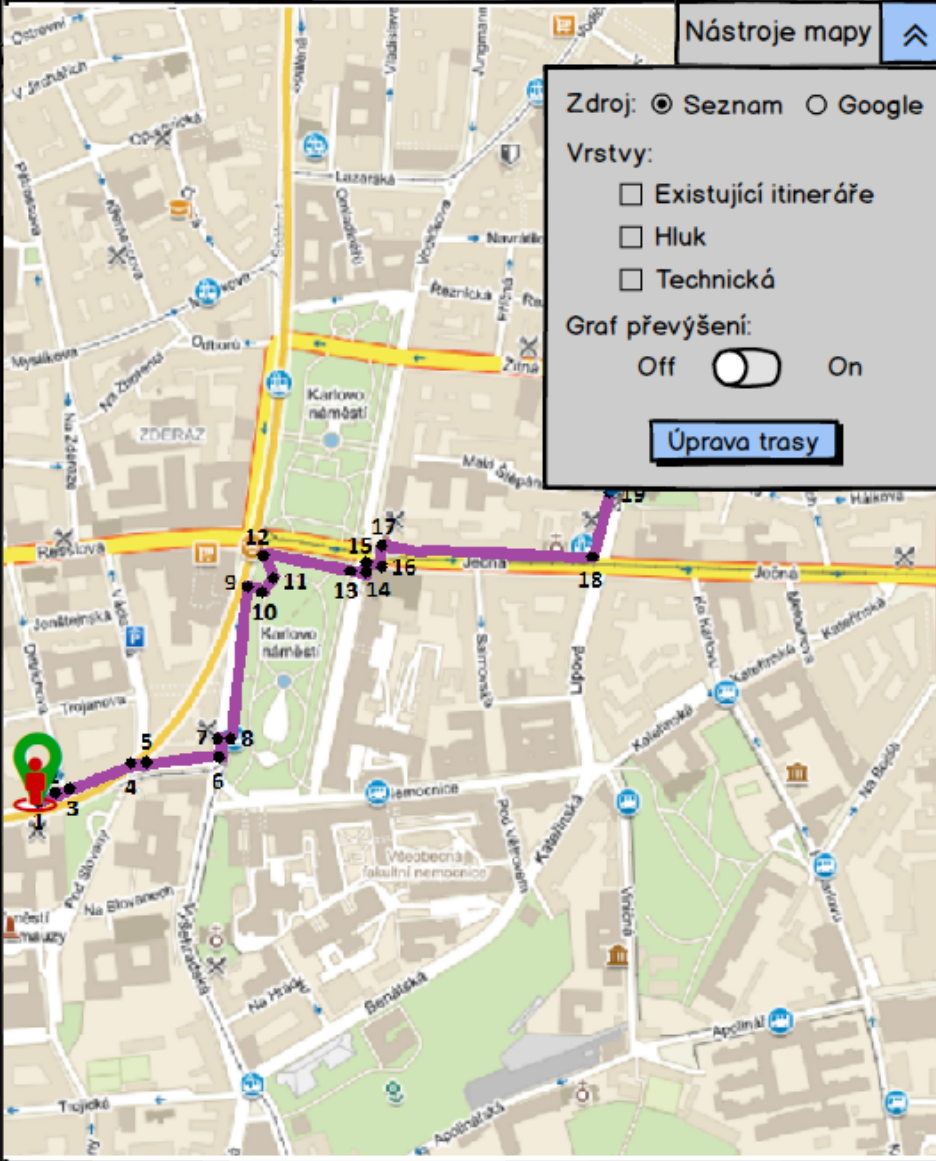
4. úsek z 19.

Nacházíš se na rohu ulic Na Moráni a Václavská. Pokračuj vpřed a přejdi ulici Václavská na protější roh přes značený přechod s obousměrným provozem.

5. úsek z 19.

Nacházíš se na zkoseném rohu ulic Na Moráni a Václavská. Pokračuj vpřed a jdi asi 70 metrů mírně do kopce na roh s ulicí Karlovo náměstí. Po levé ruce měj budovy.

6. úsek z 19.



Streetview

Naznačení směru trasy

Off



On



Vyhledávání

Seznam itinerářů



Trasa z adresy Na Moráni 1957/5 na adresu Štěpánská 542/5. Trasa je asi 850 metrů dlouhá, a vede přes 5 přechodů. Časová náročnost přibližně 30 minut. Postav se tak, abys měl budovy za zády.

1. úsek z 19.

Nacházíš se na adrese Na Moráni 1957/5. Otoč se vlevo a jdi asi 30 metrů mírně do kopce na roh s ulicí Dittrichova. Po levé ruce měj budovy.

2. úsek z 19.

Nacházíš se na rohu ulic Na Moráni a Dittrichova. Pokračuj vpřed a přejdi ulici Dittrichova na protější roh přes značený přechod s jednosměrným provozem zleva.

3. úsek z 19.

Nacházíš se na rohu ulic Na Moráni a Dittrichova. Pokračuj vpřed a jdi asi 70 metrů mírně do kopce na roh s ulicí Václavská. Po levé ruce měj budovy.

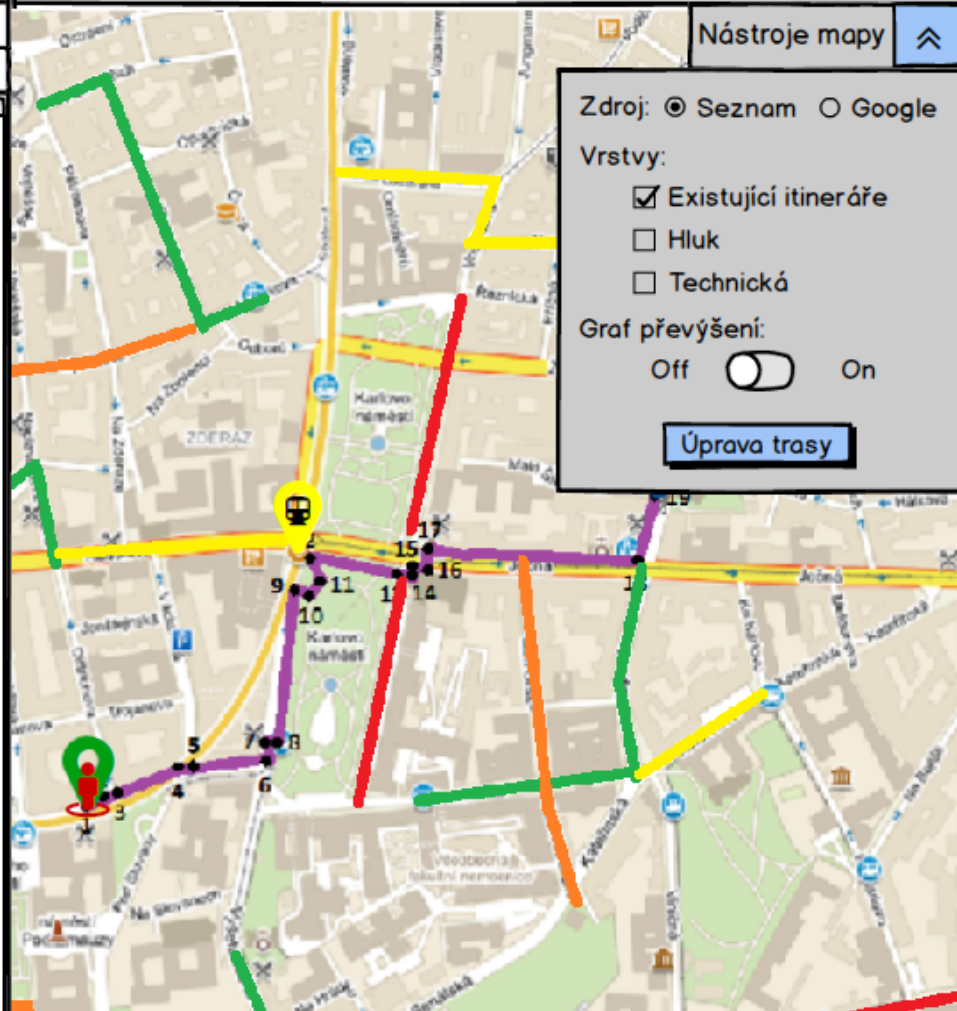
4. úsek z 19.

Nacházíš se na rohu ulic Na Moráni a Václavská. Pokračuj vpřed a přejdi ulici Václavská na protější roh přes značený přechod s obousměrným provozem.

5. úsek z 19.

Nacházíš se na zkoseném rohu ulic Na Moráni a Václavská. Pokračuj vpřed a jdi asi 70 metrů mírně do kopce na roh s ulicí Karlovo náměstí. Po levé ruce měj budovy.

6. úsek z 19.

Zdroj: Seznam Google

Vrstvy:

 Existující itineráře Hluk Technická

Graf převýšení:

Off On

Úprava trasy

Naznačení směru trasy

Off On

Stav itineráře

Nový



Starý



Otevřít požadavek

Nový požadavek

Nový RA požadavek



Požadavek 1 x

Nová trasa

Mapa - úprava trasy

Start/cíl Na Moráni 5 - Štěpánská 5

Generovat

Trasa z adresy Na Moráni 1957/5 na adresu Štěpánská 542/5. Trasa je asi 850 metrů dlouhá, a vede přes 5 přechodů. Časová náročnost přibližně 30 minut. Postav se tak, abys měl budovy za zády.

1. úsek z 19.

Nacházíš se na adrese Na Moráni 1957/5. Otoč se vlevo a jdi asi 30 metrů mírně do kopce na roh s ulicí Dittrichova. Po levé ruce měj budovy.

2. úsek z 19.

Nacházíš se na rohu ulic Na Moráni a Dittrichova. Pokračuj vpřed a přejdi ulici Dittrichova na protější roh přes značený přechod s jednosměrným provozem zleva.

3. úsek z 19.

Nacházíš se na rohu ulic Na Moráni a Dittrichova. Pokračuj vpřed a jdi asi 70 metrů mírně do kopce na roh s ulicí Václavská. Po levé ruce měj budovy.

4. úsek z 19.

Nacházíš se na rohu ulic Na Moráni a Václavská. Pokračuj vpřed a přejdi ulici Václavská na protější roh přes značený přechod s obousměrným provozem.

5. úsek z 19.

Nacházíš se na zkoseném rohu ulic Na Moráni a Václavská. Pokračuj vpřed a jdi asi 70 metrů mírně do kopce na roh s ulicí Karlovo náměstí. Po levé ruce měj budovy.

6. úsek z 19.

Nástroje mapy

Zdroj: Seznam Google

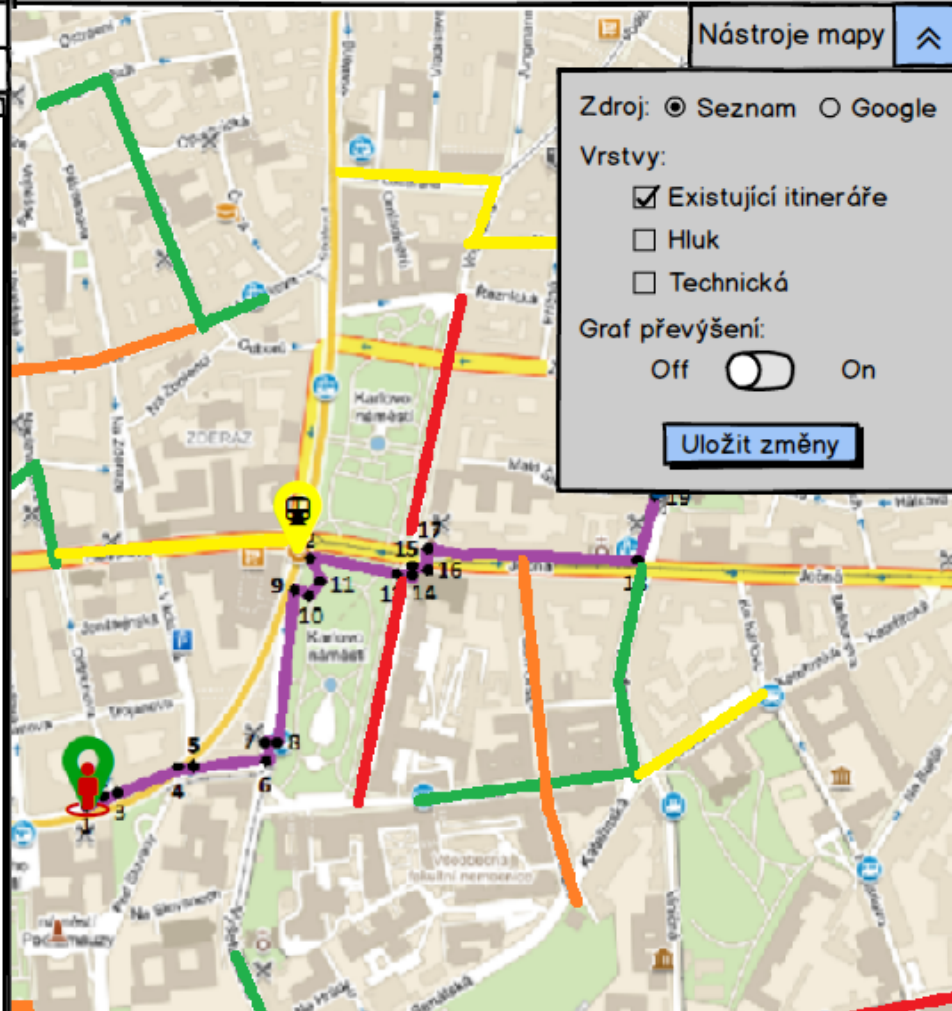
Vrstvy:

 Existující itineráře Hluk Technická

Graf převýšení:

Off On

Uložit změny



Stav itineráře

Nový



Starý

Streetview

Naznačení směru trasy

Off



On



Vyhledávání

Seznam itinerářů

Otevřít požadavek

Nový požadavek

Nový RA požadavek



Požadavek 1 x

Nová trasa

Mapa

Start/cíl Na Moráni 5 - Štěpánská 5

Generovat



Trasa z adresy Na Moráni 1957/5 na adresu Štěpánská 542/5. Trasa je asi 850 metrů dlouhá, a vede přes 5 přechodů. Časová náročnost přibližně 30 minut. Postav se tak, abys měl budovy za zády.

1. úsek z 19.
Nacházíš se na adrese Na Moráni 1957/5. Otoč se vlevo a jdi asi 30 metrů mírně do kopce na roh s ulicí Dittrichova. Po levé ruce měj budovy.

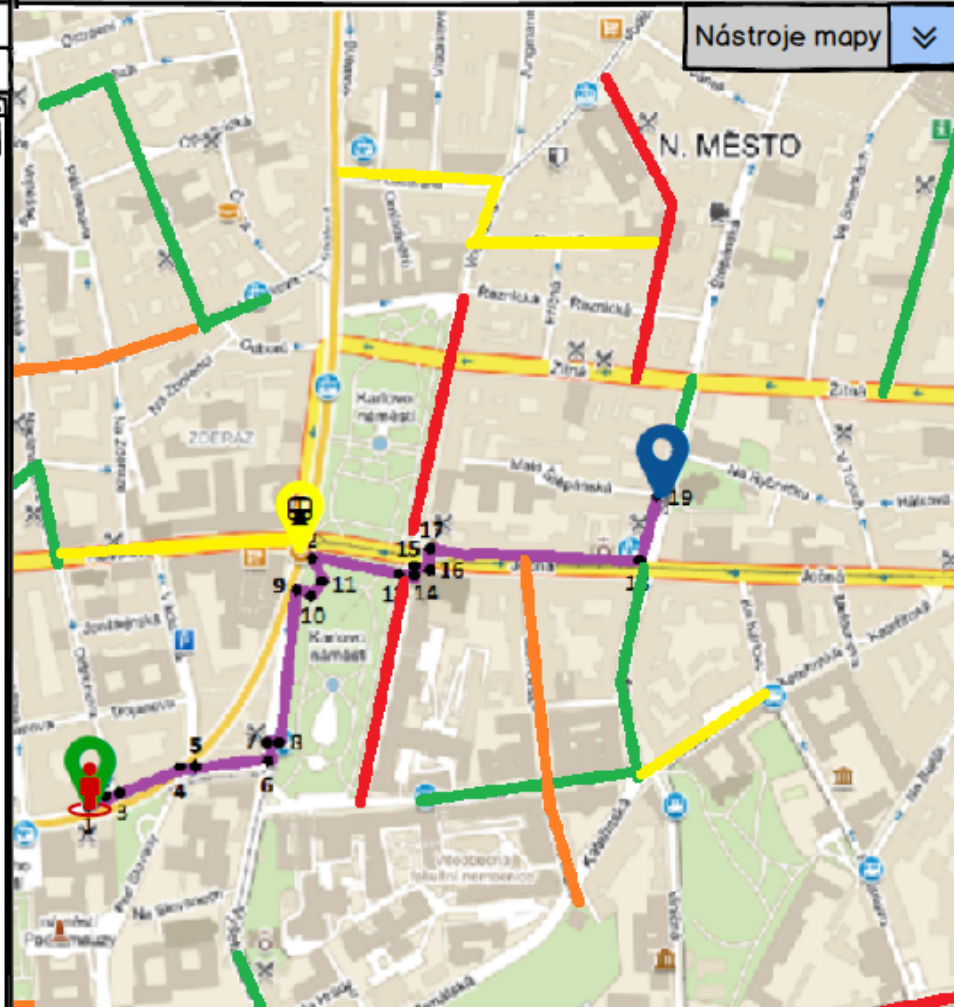
2. úsek z 19.
Nacházíš se na rohu ulic Na Moráni a Dittrichova. Pokračuj vpřed a přejdi ulici Dittrichova na protější roh přes značený přechod s jednosměrným provozem zleva.

3. úsek z 19.
Nacházíš se na rohu ulic Na Moráni a Dittrichova. Pokračuj vpřed a jdi asi 70 metrů mírně do kopce na roh s ulicí Václavská. Po levé ruce měj budovy.

4. úsek z 19.
Nacházíš se na rohu ulic Na Moráni a Václavská. Pokračuj vpřed a přejdi ulici Václavská na protější roh přes značený přechod s obousměrným provozem.

5. úsek z 19.
Nacházíš se na zkoseném rohu ulic Na Moráni a Václavská. Pokračuj vpřed a jdi asi 70 metrů mírně do kopce na roh s ulicí Karlovo náměstí. Po levé ruce měj budovy.

6. úsek z 19.



Stav itineráře

Nový



Starý

Streetview

Naznačení směru trasy

Off



On

Vyhledávání

Seznam itinerářů

Otevřít požadavek

Nový požadavek

Nový RA požadavek



Požadavek 1 x

Nová trasa

Mapa - úprava trasy

Start/cíl Na Moráni 5 - Štěpánská 5

Generovat

Trasa z adresy Na Moráni 1957/5 na adresu Štěpánská 542/5. Trasa je asi 850 metrů dlouhá, a vede přes 5 přechodů. Časová náročnost přibližně 30 minut. Postav se tak, abys měl budovy za zády.

1. úsek z 19.

Nacházíš se na adrese Na Moráni 1957/5. Otoč se vlevo a jdi asi 30 metrů mírně do kopce na roh s ulicí Dittrichova. Po levé ruce měj budovy.

2. úsek z 19.

Nacházíš se na rohu ulic Na Moráni a Dittrichova. Pokračuj vpřed a přejdi ulici Dittrichova na protější roh přes značený přechod s jednosměrným provozem zleva.

3. úsek z 19.

Nacházíš se na rohu ulic Na Moráni a Dittrichova. Pokračuj vpřed a jdi asi 70 metrů mírně do kopce na roh s ulicí Václavská. Po levé ruce měj budovy.

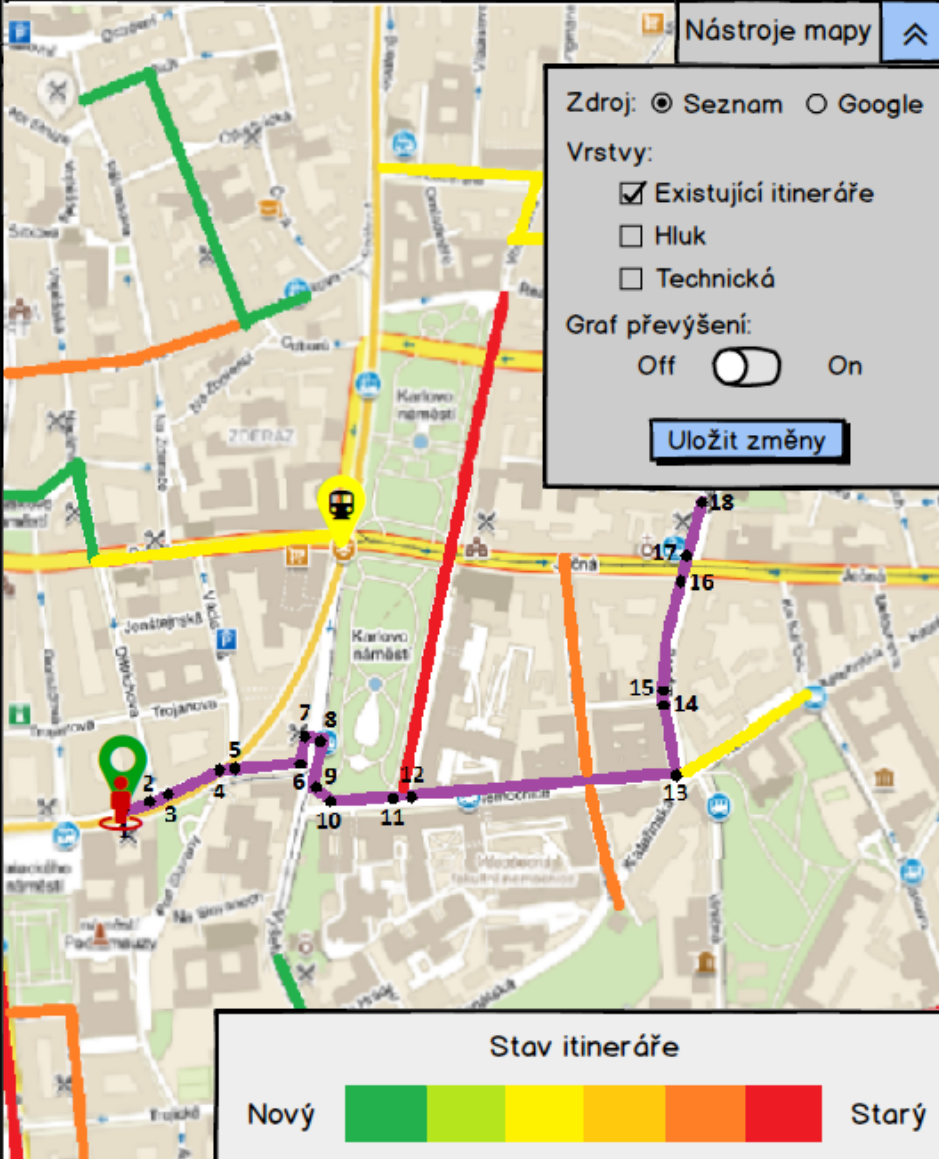
4. úsek z 19.

Nacházíš se na rohu ulic Na Moráni a Václavská. Pokračuj vpřed a přejdi ulici Václavská na protější roh přes značený přechod s obousměrným provozem.

5. úsek z 19.

Nacházíš se na zkoseném rohu ulic Na Moráni a Václavská. Pokračuj vpřed a jdi asi 70 metrů mírně do kopce na roh s ulicí Karlovo náměstí. Po levé ruce měj budovy.

6. úsek z 19.



Streetview

Naznačení směru trasy

Off



On



Vyhledávání

Seznam itinerářů

Stav itineráře

Nový



Starý

Otevřít požadavek

Nový požadavek

Nový RA požadavek



Požadavek 1 x

Nová trasa

Mapa - úprava trasy

Start/cíl Na Moráni 5 - Štěpánská 5

Generovat

11. úsek z 18.

Otoč se vlevo a jdi asi 20 metrů. Po pravé ruce měj zeleň. Po levé ruce měj vozovku.

12. úsek z 18.

Nacházíš se v ulici Karlovo náměstí. Otoč se vpravo a jdi asi 90 metrů mírně do kopce k přechodu. Po pravé ruce měj zeleň. Po levé ruce měj vozovku.

13. úsek z 18.

Nacházíš se u přechodu přes ulici Karlovo náměstí. Pokračuj vpřed a přejdi ulici Karlovo náměstí na protější roh přes značený přechod se světelnou signalizací s jednosměrným provozem zleva.

14. úsek z 18.

Nacházíš se na rohu ulic Karlovo náměstí a Ječná. Otoč se mírně vlevo a jdi asi 10 metrů mírně do kopce na roh s ulicí Ječná. Po pravé ruce měj budovy.

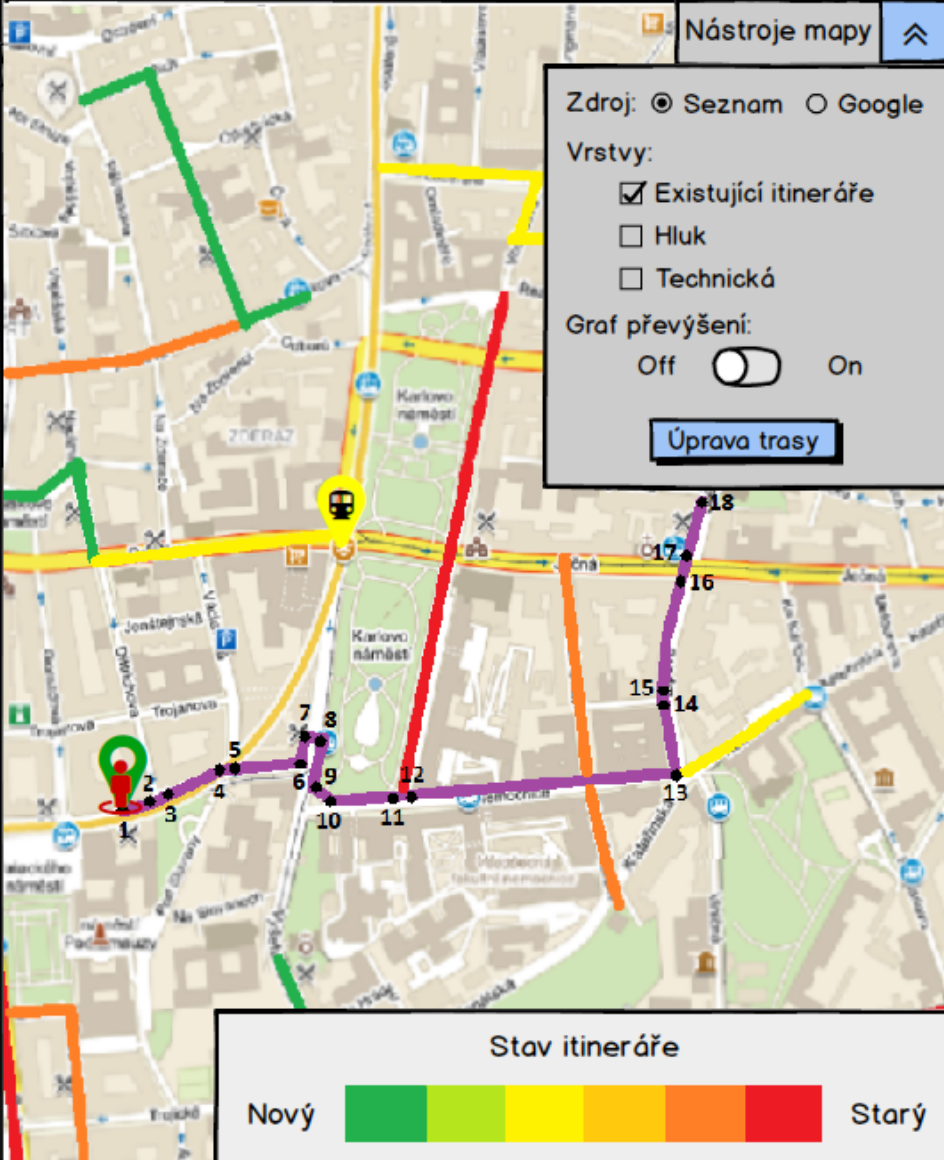
15. úsek z 18.

Nacházíš se na rohu ulic Ječná a Ječná. Odboč mírně vpravo a jdi asi 10 metrů mírně do kopce k přechodu po levé ruce. Po pravé ruce měj budovy.

16. úsek z 18.

Nacházíš se u přechodu přes ulici Ječná. Otoč se vlevo a přejdi ulici Ječná na protější chodník přes značený přechod se světelnou signalizací s jednosměrným provozem zleva a tramvaj.

17. úsek z 18.



Streetview

Naznačení směru trasy

Off



On



Vyhledávání

Seznam itinerářů

Otevřít požadavek

Nový požadavek

Nový RA požadavek



Požadavek 1 x

Nová trasa

Mapa - úprava trasy

Streetview

Start/cíl Na Moráni 5 - Štěpánská 5

Generovat



11. úsek z 18.

Otoč se vlevo a jdi asi 20 metrů. Po pravé ruce měj zeleň. Po levé ruce měj vozovku.

12. úsek z 18.

Nacházíš se v ulici Karlovo náměstí. Otoč se vpravo a jdi asi 90 metrů mírně do kopce k přechodu. Po pravé ruce měj zeleň. Po levé ruce měj vozovku.

13. úsek z 18.

Nacházíš se u přechodu přes ulici Karlovo náměstí. Pokračuj vpřed a přejdi ulici Karlovo náměstí na protější roh přes značený přechod se světelnou signalizací s jednosměrným provozem zleva.

14. úsek z 18.

Nacházíš se na rohu ulic Karlovo náměstí a Ječná. Otoč se mírně vlevo a jdi asi 10 metrů mírně do kopce na roh s ulicí Ječná. Po pravé ruce měj budovy.

15. úsek z 18.

Nacházíš se na rohu ulic Ječná a Ječná. Odboč mírně vpravo a jdi asi 10 metrů mírně do kopce k přechodu po levé ruce. Po pravé ruce měj budovy.

16. úsek z 18.

Nacházíš se u přechodu přes ulici Ječná. Otoč se vlevo a přejdi ulici Ječná na protější chodník přes značený přechod se světelnou signalizací s jednosměrným provozem zleva a tramvaj.

17. úsek z 18.

Nástroje mapy

Zdroj: Seznam Google

Vrstvy:

Nový Remote Assistant hovor

Příchozí Remote Assistant hovor



Přijetí hovoru se vytvoří RA požadavek automaticky

Pepa Novák

Přijmout

Odmítnout

Stav itineráře

Nový



Starý

Naznačení směru trasy

Off



On

Vyhledávání

Seznam itinerářů

Otevřít požadavek

Nový požadavek

Nový RA požadavek



Požadavek 1 x

Nová trasa Mapa - úprava trasy Streetview

- 11. úsek z 18. Otoč se vlevo a jdi asi 20 měj zeleň. Po levé ruce m...
- 12. úsek z 18. Nacházíš se v ulici Karlov... vpravo a jdi asi 90 metrů... přechodu. Po pravé ruce... ruce měj vozovku.
- 13. úsek z 18. Nacházíš se u přechodu p... náměstí. Pokračuj vpřed... náměstí na protější roh p... se světelnou signalizací... provozem zleva.
- 14. úsek z 18. Nacházíš se na rohu ulic... Ječná. Otoč se mírně vlev... mírně do kopce na roh s... ruce měj budovy.
- 15. úsek z 18. Nacházíš se na rohu ulic... mírně vpravo a jdi asi 10... k přechodu po levé ruce... budovy.
- 16. úsek z 18. Nacházíš se u přechodu p... se vlevo a přejdi ulici Ječ... přes značený přechod se... s jednosměrným provozem
- 17. úsek z 18.

Otevířt

Tento počítač > Dokumenty > Požadavky

Prohledat: Požadavky

Uspořádat Nová složka

Název	Datum změny	Typ	Velikost
PožadavekXY.txt	05.03.2017 18:46	Textový dokument	0 kB
PožadavekXZ.txt	05.03.2017 18:46	Textový dokument	0 kB
RAPožadavekXX.txt	05.03.2017 18:46	Textový dokument	0 kB


Název souboru: PožadavekXZ.txt

Všechny soubory

Otevřít Zrušit

Naznačení směru trasy

Off On



Vyhledávání
Seznam itinerářů

Nový Starý

Otevřít požadavek

Nový požadavek

Nový RA požadavek



Požadavek 1 x RA požadavek 1 x

Nová trasa

Mapa - úprava trasy

Streetview

Start/cíl Na Moráni 5 - Štěpánská 5

Generovat

11. úsek z 18.

Otoč se vlevo a jdi asi 20 metrů. Po pravé ruce měj zeleň. Po levé ruce měj vozovku.

12. úsek z 18.

Nacházíš se v ulici Karlovo náměstí. Otoč se vpravo a jdi asi 90 metrů mírně do kopce k přechodu. Po pravé ruce měj zeleň. Po levé ruce měj vozovku.

13. úsek z 18.

Nacházíš se u přechodu přes ulici Karlovo náměstí. Pokračuj vpřed a přejdi ulici Karlovo náměstí na protější roh přes značený přechod se světelnou signalizací s jednosměrným provozem zleva.

14. úsek z 18.

Nacházíš se na rohu ulic Karlovo náměstí a Ječná. Otoč se mírně vlevo a jdi asi 10 metrů mírně do kopce na roh s ulicí Ječná. Po pravé ruce měj budovy.

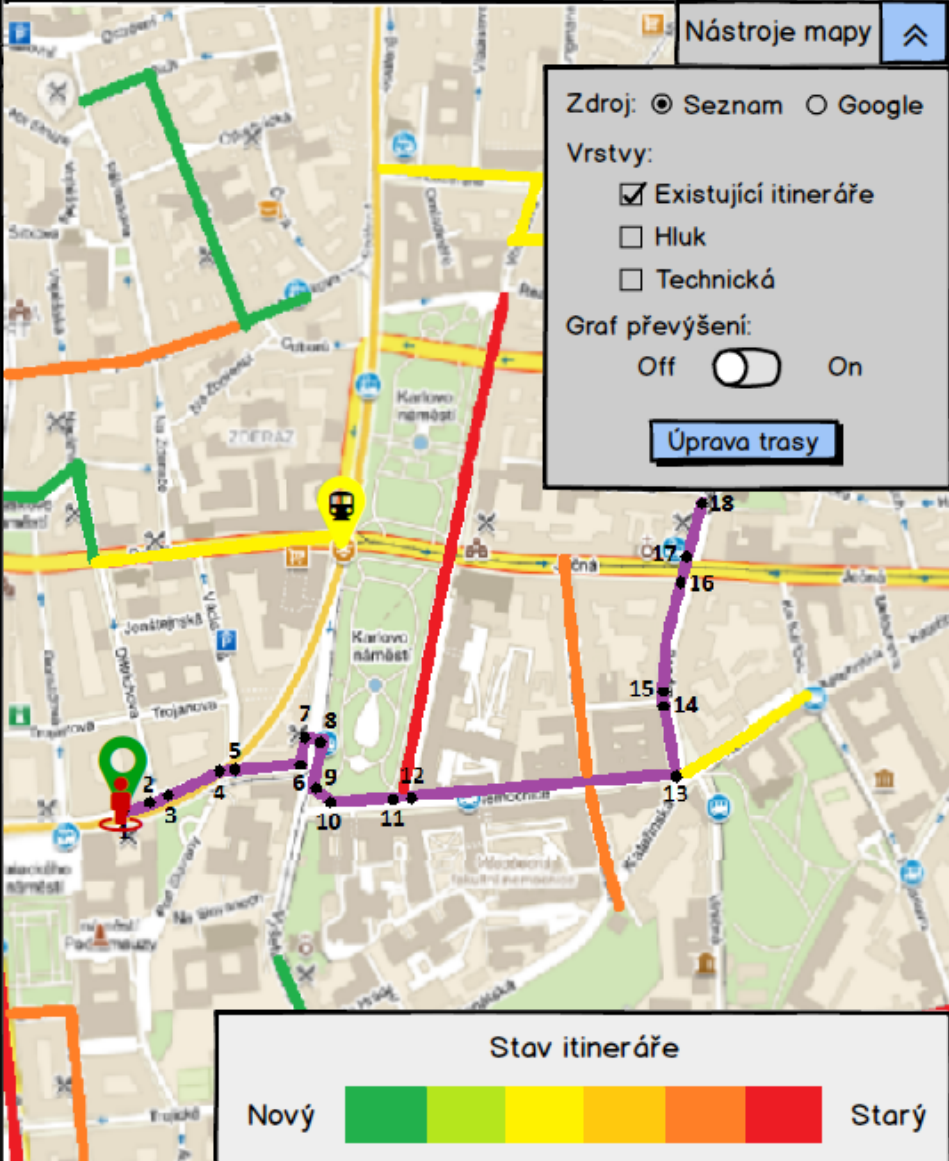
15. úsek z 18.

Nacházíš se na rohu ulic Ječná a Ječná. Odboč mírně vpravo a jdi asi 10 metrů mírně do kopce k přechodu po levé ruce. Po pravé ruce měj budovy.

16. úsek z 18.

Nacházíš se u přechodu přes ulici Ječná. Otoč se vlevo a přejdi ulici Ječná na protější chodník přes značený přechod se světelnou signalizací s jednosměrným provozem zleva a tramvaj.

17. úsek z 18.



Nástroje mapy

Naznačení směru trasy

Off On

Vyhledávání

Seznam itinerářů

Otevřít požadavek

Nový požadavek

Nový RA požadavek




Požadavek 1 x

Nová trasa

Mapa - úprava trasy

Streetview

Start/cíl Na Moráni 5 - Štěpánská 5

Generovat  

Trasa z adresy Na Moráni 1957/5 na adresu Štěpánská 542/5. Trasa je asi 850 metrů dlouhá, a vede přes 5 přechodů. Časová náročnost přibližně 30 minut. Postav se tak, abys měl budovy za zády.

1. úsek z 19.

Nacházíš se na adrese Na Moráni 1957/5. Otoč se vlevo a jdi asi 30 metrů mírně do kopce na roh s ulicí Dittrichova. Po levé ruce měj budovy.

2. úsek z 19.

Nacházíš se na rohu ulic Na Moráni a Dittrichova. Pokračuj vpřed a přejdi ulici Dittrichova na protější roh přes značený přechod s jednosměrným provozem zleva.

3. úsek z 19.

Nacházíš se na rohu ulic Na Moráni a Dittrichova. Pokračuj vpřed a jdi asi 70 metrů mírně do kopce na roh s ulicí Václavská. Po levé ruce měj budovy.


4. úsek z 19.

Nacházíš se na rohu ulic Na Moráni a Václavská. Pokračuj vpřed a přejdi ulici Václavská na protější roh přes značený přechod s obousměrným provozem.

5. úsek z 19.

Nacházíš se na zkoseném rohu ulic Na Moráni a Václavská. Pokračuj vpřed a jdi asi 70 metrů mírně do kopce na roh s ulicí Karlovo náměstí. Po levé ruce měj budovy.

6. úsek z 19.

Nástroje mapy Zdroj: Seznam Google

Vrstvy:

 Existující itineráře Hluk Technická

Graf převýšení:

Off On

Uložit změny

Aktualizovat itinerář

Itinerář nesouhlasí s trasou, přejete si jej vygenerovat znovu?

ANO

NE

Stav itineráře

Nový



Starý

Naznačení směru trasy

Off



On

Vyhledávání

Seznam itinerářů

Otevřít požadavek

Nový požadavek

Nový RA požadavek



Požadavek 1 x

Nová trasa x

Mapa

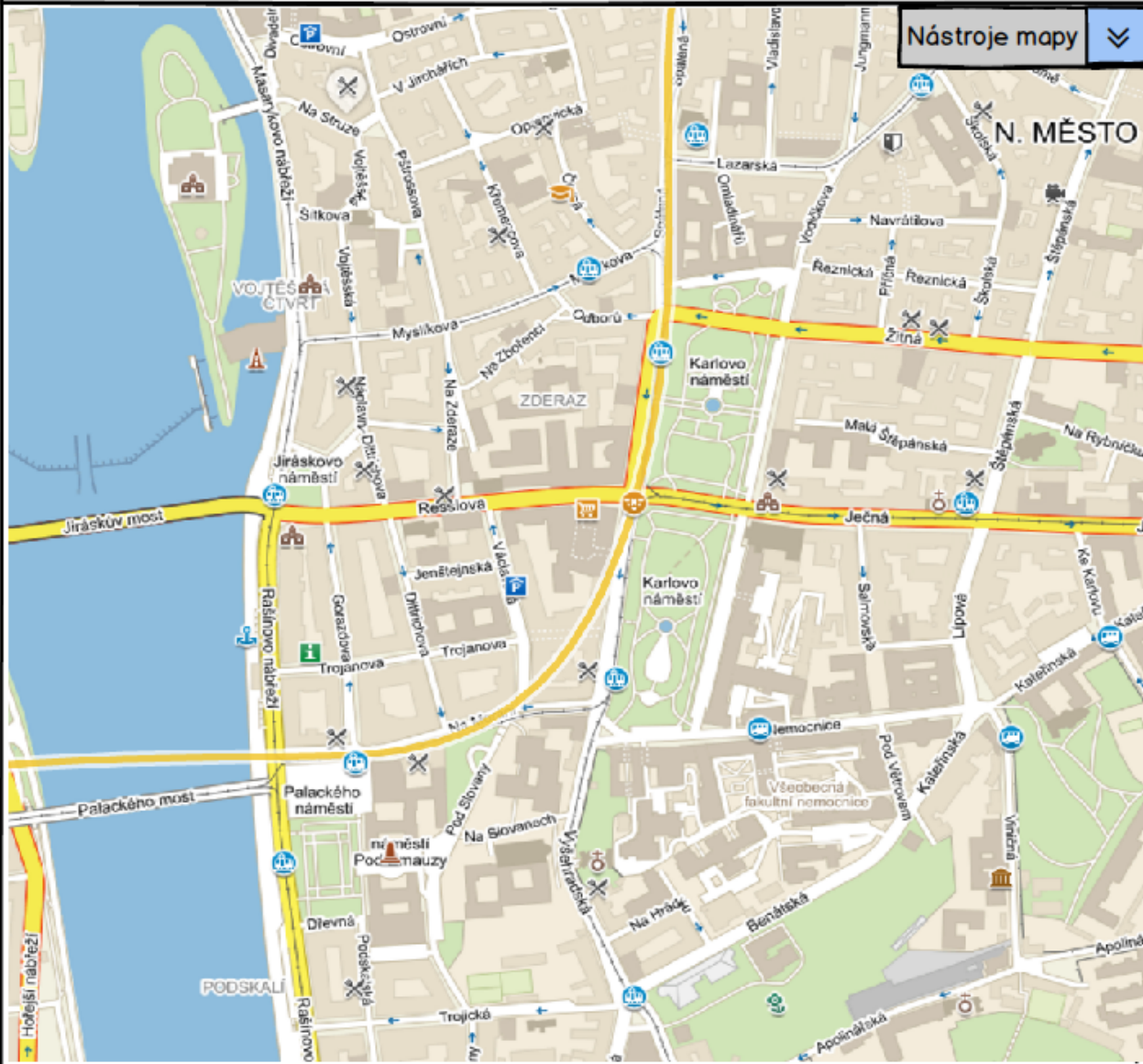
Vyhledávání

Start/cíl

Start

Cíl

Generovat trasu



Vyhledávání

Existující itineráře

Google search

Seznam itinerářů



Požadavek 1 x

Nová trasa x

Mapa

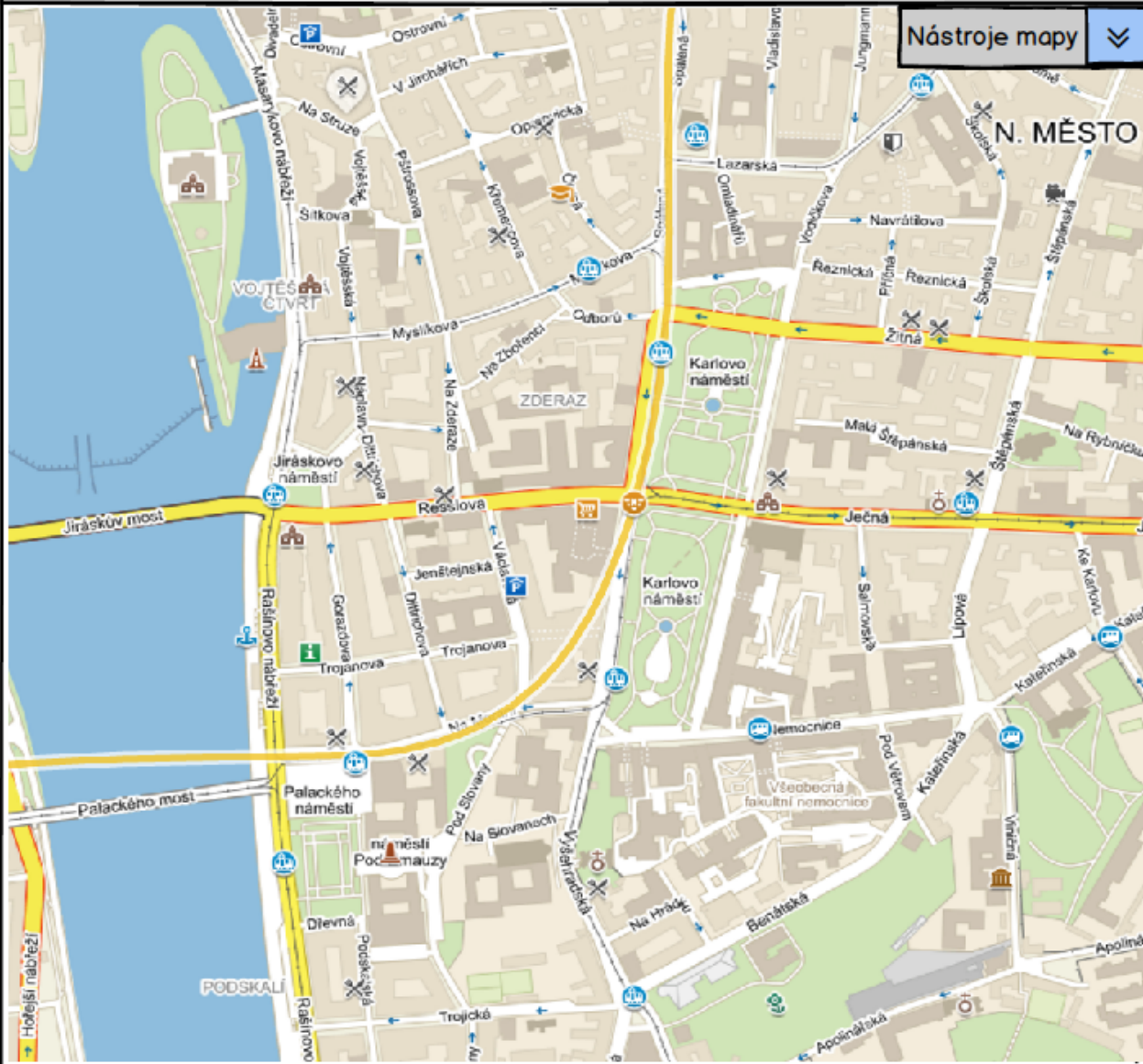
Vyhledávání

Start/cíl

Start

Cíl

Generovat trasu



Nástroje mapy

Vyhledávání

Existující itineráře

Karlovo Náměstí

Google search

Seznam itinerářů



Nová trasa

Mapa

Start/cíl Ječná 513/20 - Lazarská 15/7

Generovat



1. úsek z 13.

Nacházíš se na adrese Ječná 513/20. Otoč se vlevo a jdi asi 30 metrů mírně z kopce na roh s ulicí Lípová. Po levé ruce měj budovy.

2. úsek z 13.

Nacházíš se na rohu ulic Ječná a Lípová. Pokračuj vpřed a přejdi ulici Lípová na protější roh přes značený přechod se světelnou signalizací s obousměrným provozem.

3. úsek z 13.

Nacházíš se na rohu ulic Ječná a Lípová. Otoč se vpravo a přejdi ulici Ječná na protější chodník přes značený přechod se světelnou signalizací s jednosměrným provozem zleva a tramvají.

4. úsek z 13.

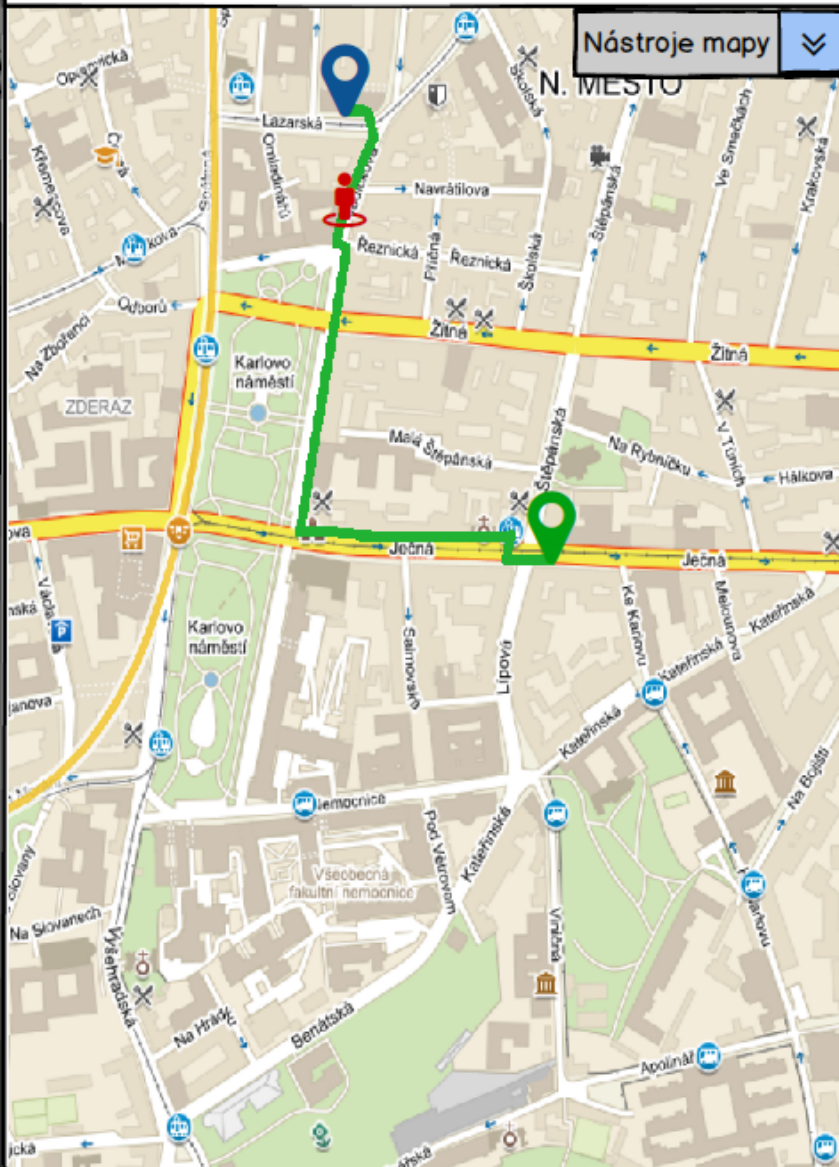
Nacházíš se v ulici Ječná. Otoč se vlevo a jdi asi 220 metrů mírně z kopce na kulatý roh s ulicí Karlovo náměstí. Po pravé ruce měj budovy.

5. úsek z 13.

Nacházíš se na kulatém rohu ulic Ječná a Karlovo náměstí. Odboč vpravo a jdi asi 190 metrů mírně z kopce na roh s ulicí Žitná. Po pravé ruce měj budovy.

6. úsek z 13.

Nacházíš se na rohu ulic Karlovo náměstí a Žitná. Pokračuj vpřed a přejdi ulici Žitná na protější roh přes značený přechod se světelnou signalizací s jednosměrným provozem zprava.



Nástroje mapy



Streetview

Naznačení směru trasy

Off



On



Vyhledávání

Seznam itinerářů



Nová trasa

Start/cíl Itinerář

Start

Ječná 513/20



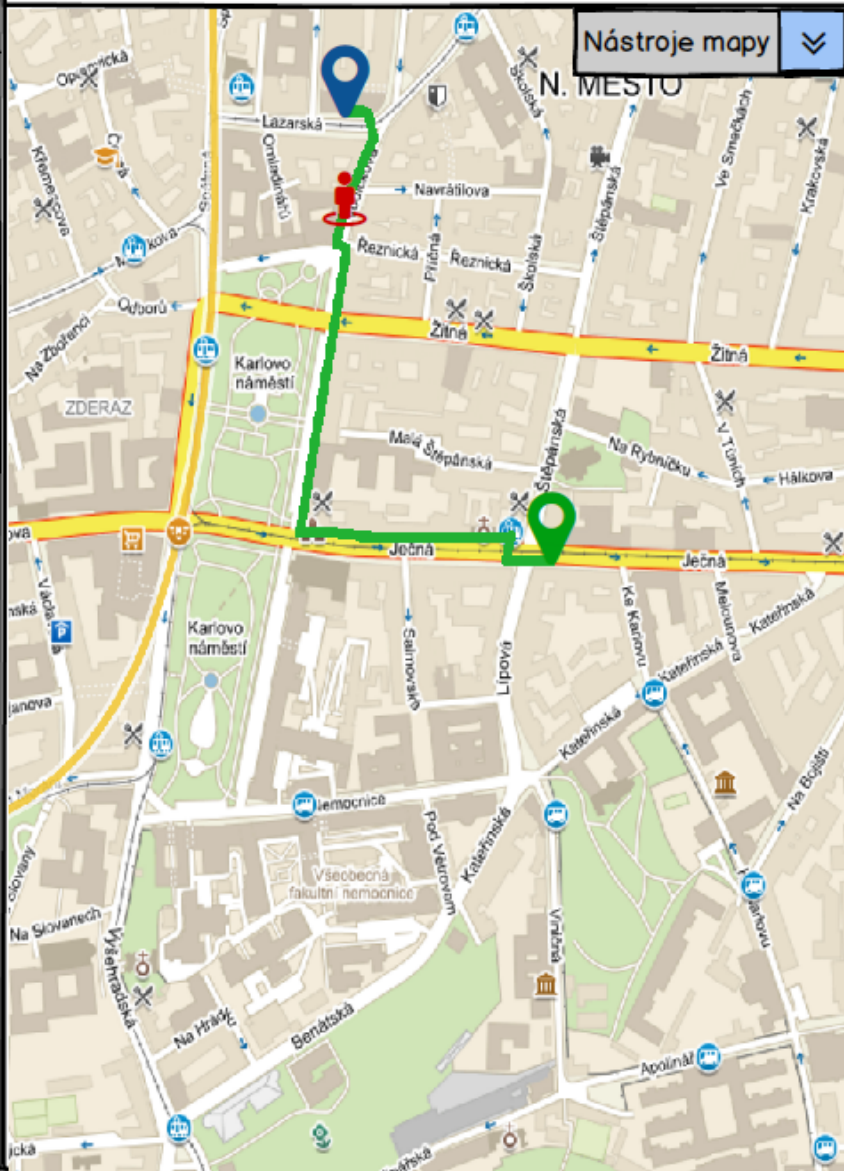
Cíl

Lazarská 15/7



Generovat trasu

Mapa



Streetview





Nová trasa x

Mapa

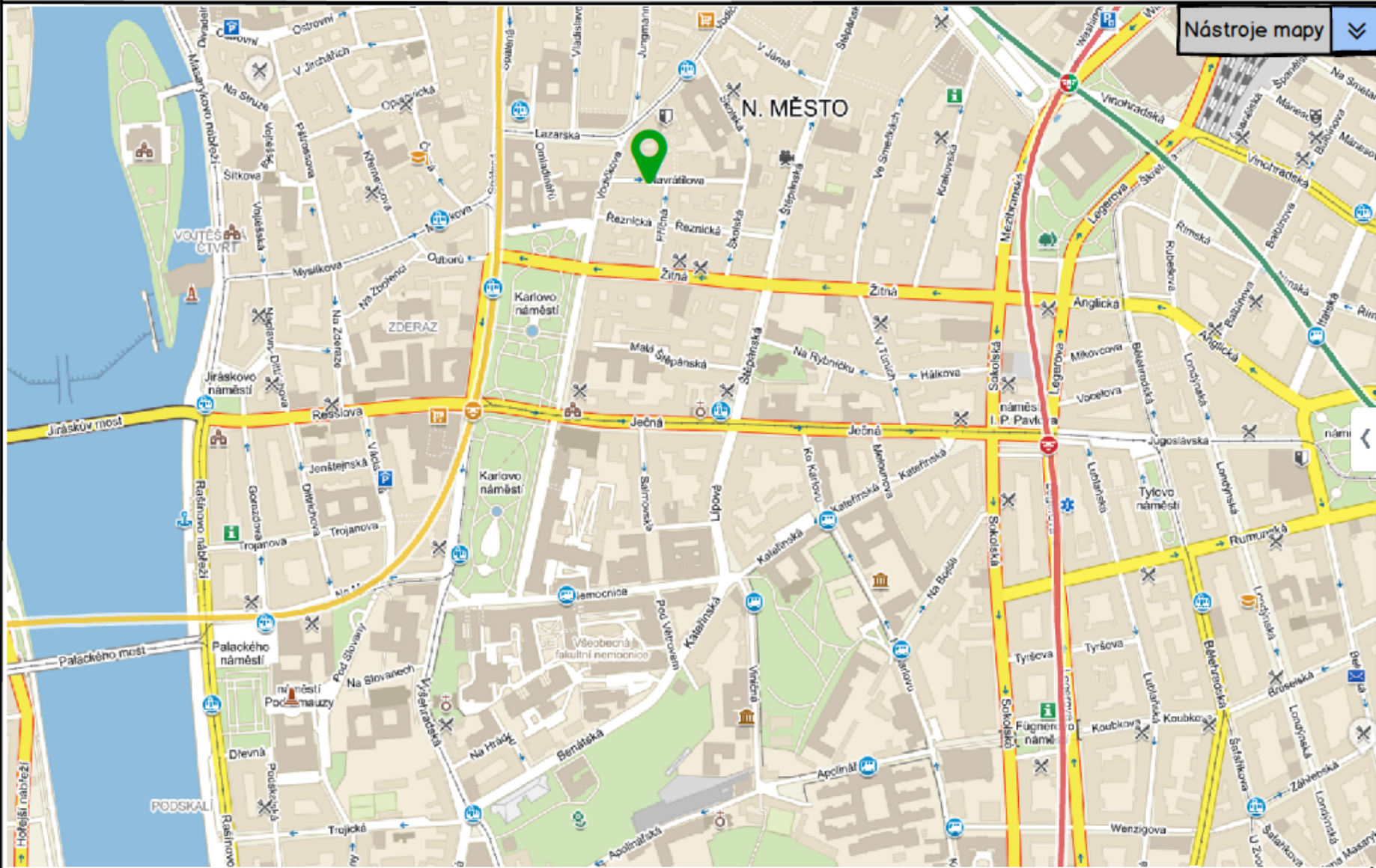
Start/cíl

Start

Navrátilova 21

Cíl

Generovat trasu





Nová trasa x

Start/cíl

Start

Navrátilova 21

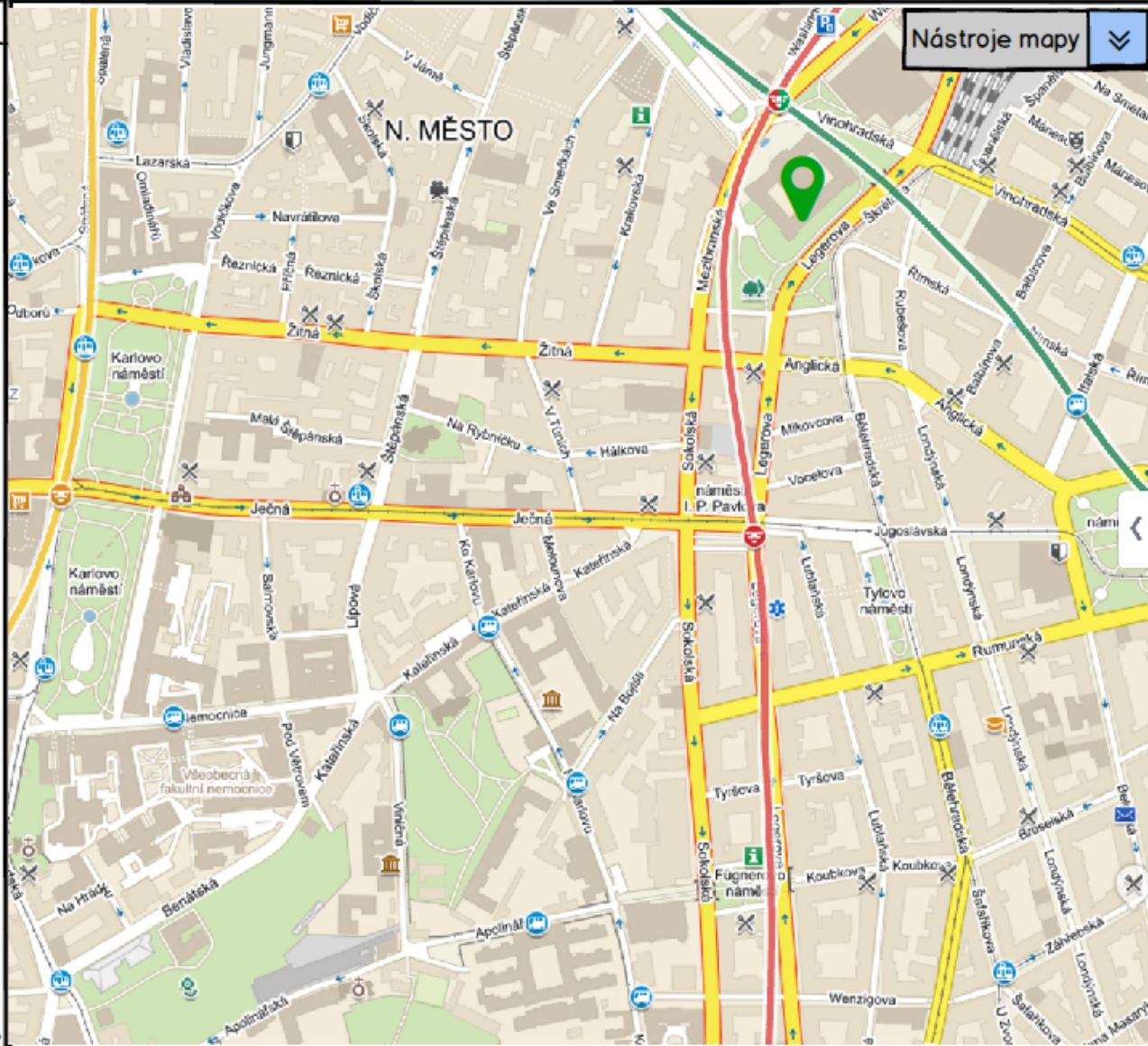


Cíl



Generovat trasu

Mapa



Nástroje mapy



Vyhledávání

Vyhledávání

Existující itineráře



Google search





Nová trasa

Start/cíl

Start

Navrátilova 21

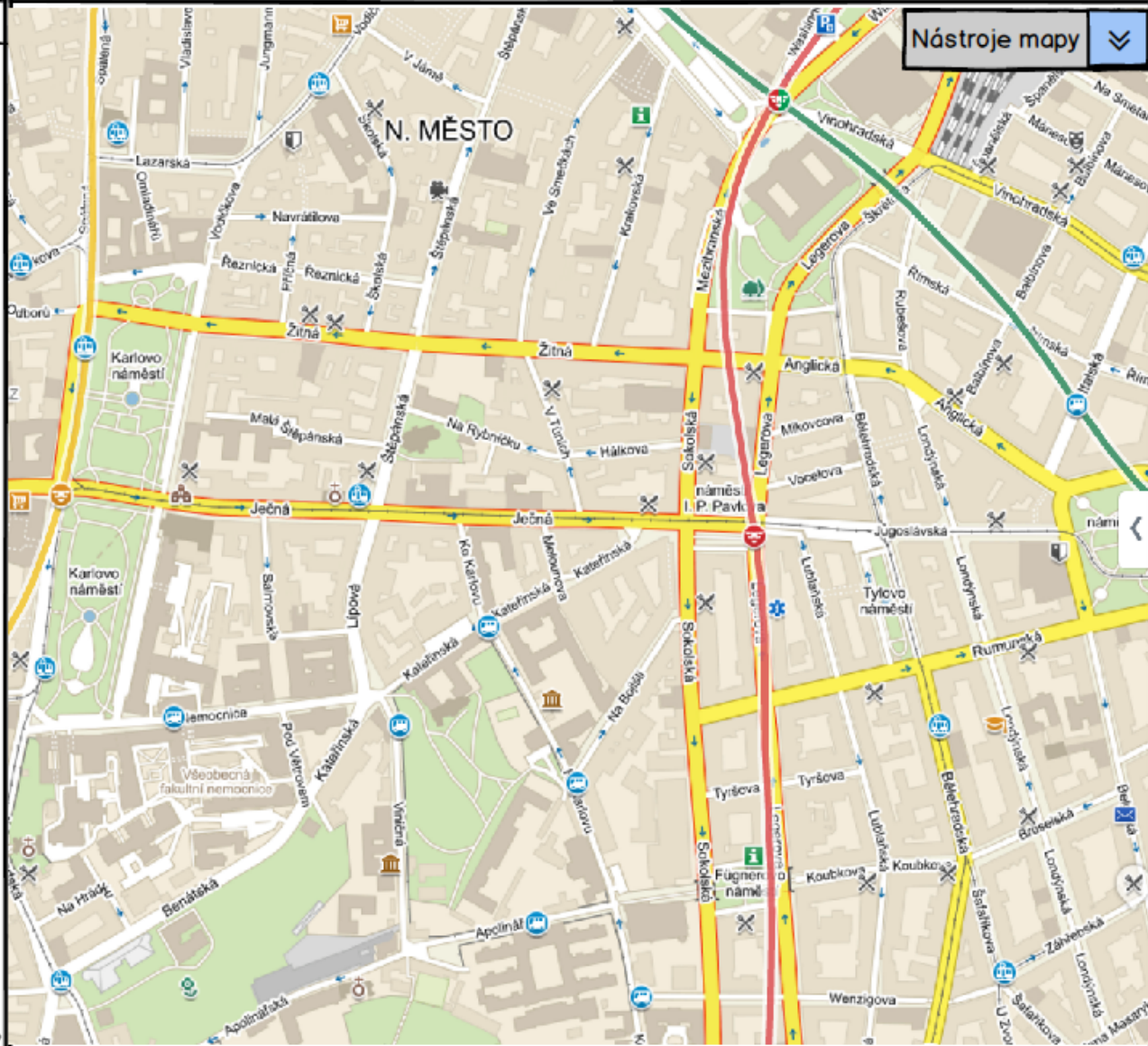


Cíl



Generovat trasu

Mapa



Nástroje mapy



Vyhledávání

Vyhledávání

Existující itineráře



Google search



Otevřít požadavek

Nový požadavek

Nový RA požadavek



Požadavek 1 x

RA Požadavek 1 x

Nová trasa

Start/cíl

Start

Navrátilova 21

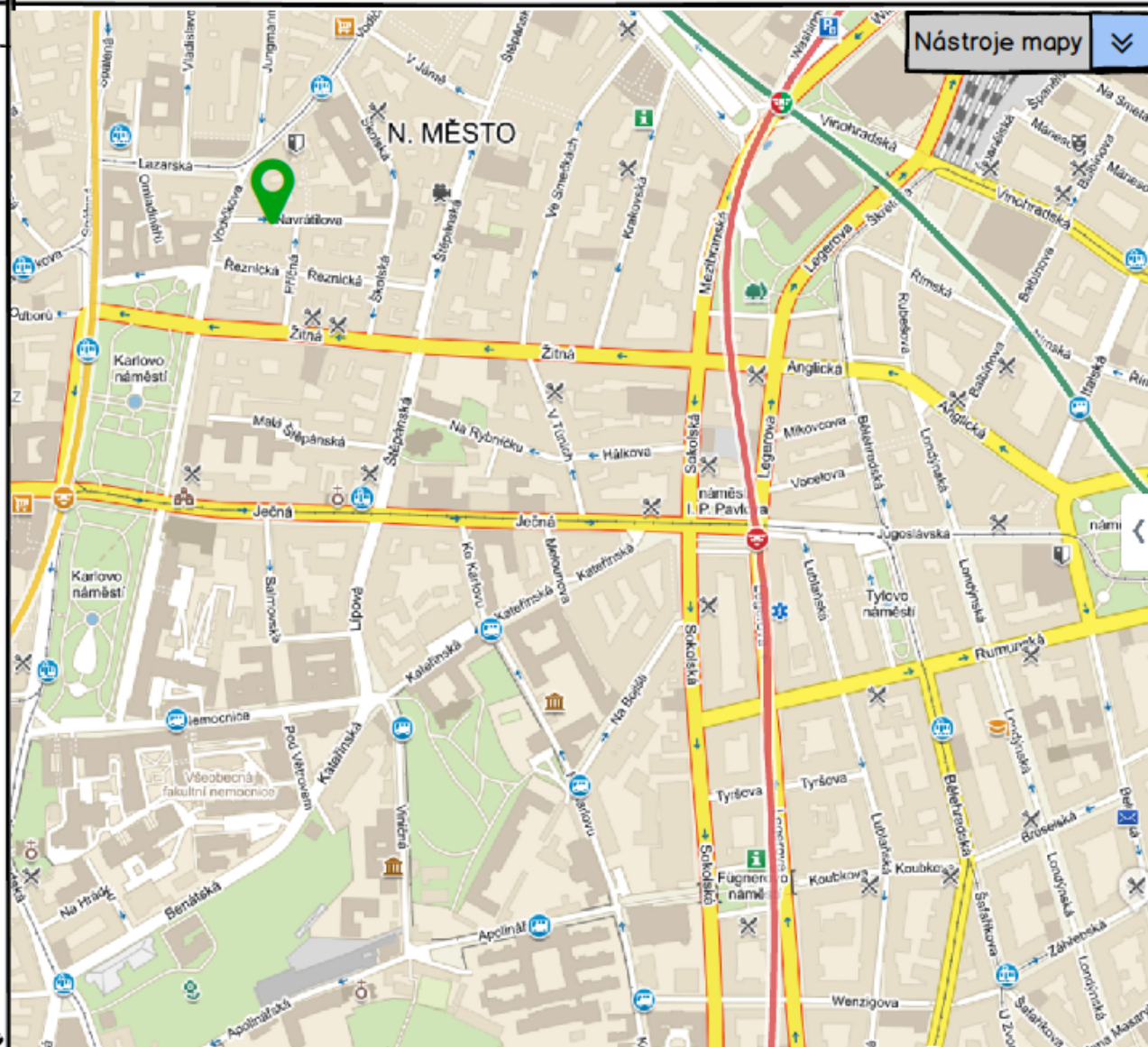


Cíl



Generovat trasu

Mapa



Nástroje mapy

Vyhledávání

Vyhledávání

Existující itineráře



Google search

kostel Karlovo náměstí



Výsledky vyhledávání

Kostel sv. Ignáceignackostel.webnode.cz/

V kostele sv. Ignáce z 17. století na Karlově náměstí v Praze navrhli pastoři ve komerčnického typu. Snažili se odlišit svou římskou školu návštěvníků nábož.

Aktivity / Pravidla / Kontakt / O nás

Kostel sv. Ignáce v Prazewww.kostelignac.cz/

V římskokatolickém kostele sv. Ignáce z 17. století v kostele sv. Štěpána v Praze se snažili návštěvníky doprovázet na cestě jejich duchovního hledání a růstu.

Kostel svatého Ignáce z Loyoly (Praha) – Wikipedia[https://cs.wikipedia.org/wiki/Kostel_svatého_Ignáce_z_Loyoly_\(Praha\)](https://cs.wikipedia.org/wiki/Kostel_svatého_Ignáce_z_Loyoly_(Praha))

Kostel svatého Ignáce v Praze stojí na Karlově náměstí na Novém Městě je ramě barokní sborové a jehož zvláštním průběhem a výši vznikla v letech 1685–1678.

kostele sv. Ignáce - Jesuit.czwww.jesuiti.cz/praha/

V kostele sv. Ignáce z Loyoly na Karlově náměstí v Praze navrhli pastoři ve komerčnického typu. Snažili se odlišit svou římskou školu návštěvníků nábož. ...

Jezuitský kostel sv. Ignáce na Karlově náměstí - Prague City Linewww.praguecityline.cz/praha/kostel-sv-ignace-na-karlovem-namesti/

Kostel sv. Ignáce v pražské novorenesanční jezuitskou katedrále patří mezi jedny z největších raně barokních staveb v Praze a je považován za třetí největší jezuitský ...

KOSTEL SV. CYRILA A METODĚJE a atentát na Heydrichawww.praguecityline.cz/praha-pamatky/kostel-sv-cyrila-a-metodeje/

Kostel sv. Cyrila a Metoděje se započal do České historie tím, že za II. světové války poskytl ... tramvaj 3,4,5,7,10,14,15,10,22,24 zastávka „Karlovo náměstí“

Otevřít požadavek

Nový požadavek

Nový RA požadavek



Požadavek 1 x

RA Požadavek 1 x

Nová trasa x

Mapa

Start/cíl

Start

Navrátilova 21

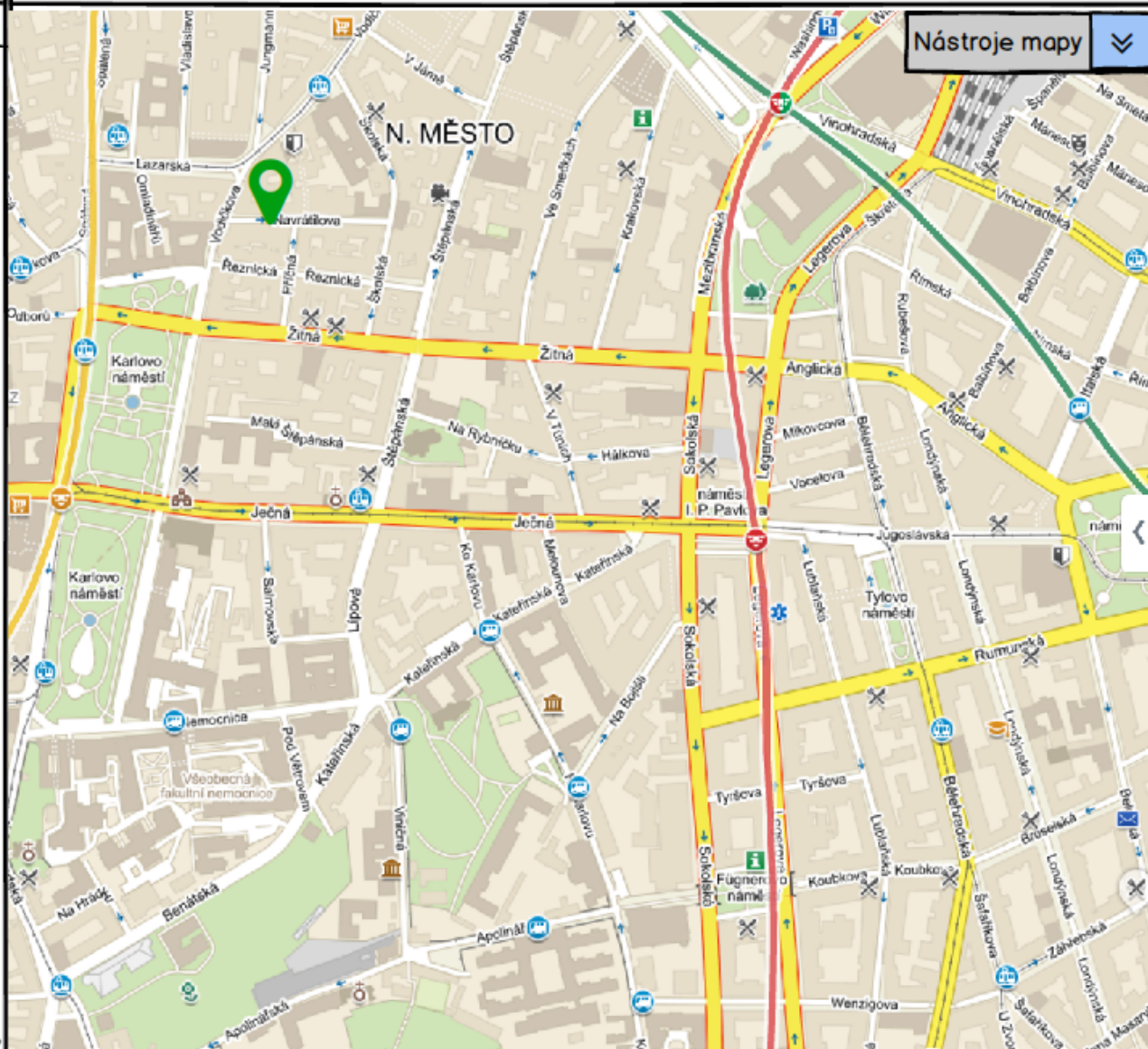


Cíl

Ječná 2



Generovat trasu



Vyhledávání

Vyhledávání

Existující itineráře

Google search

kostel Karlovo náměstí

Výsledky vyhledávání

Kostel sv. Ignáce[Ignackostel.webnode.cz](#)

V kostele sv. Ignáce z 17. století na Karlově náměstí v Praze navrhli pastoři ve komerčnického typu. Snažili se odlišit svou římskou školu návštěvníků nábož.

Aktivity / Právdy / Kontakt / O nás

Kostel sv. Ignáce v Praze[www.kostelignac.cz](#)

V římskokatolickém kostele sv. Ignáce z 17. století v kostele sv. Štěpána v Praze se snažili návštěvníky doprovázet na cestě jejich duchovního hledání a růstu.

Kostel svatého Ignáce z Loyoly (Praha) – Wikipedia[https://cs.wikipedia.org/wiki/Kostel_svatého_Ignáce_z_Loyoly_\(Praha\)](https://cs.wikipedia.org/wiki/Kostel_svatého_Ignáce_z_Loyoly_(Praha))

Kostel svatého Ignáce v Praze stojí na Karlově náměstí na Novém Městě je ramě barokní skvěle a bohatě zdobeným průčelím a věží svítilny v letech 1685–1678.

kostele sv. Ignáce - Jesuit.cz[www.jesuit.cz/praha](#)

V kostele sv. Ignáce z Loyoly na Karlově náměstí v Praze navrhli pastoři ve komerčnického typu. Snažili se odlišit svou římskou školu návštěvníků nábož. ...

Jezultský kostel sv. Ignáce na Karlově náměstí - Prague City Line[www.praguecityline.cz/praha/kostel-sv-ignace-na-karlovem-namesti](#)

Kostel sv. Ignáce v pražské novorenesanční jezultské katedrále patří mezi jedny z největších raně barokních staveb v Praze a je považován za třetí největší jezultský ...

KOSTEL SV. CYRILA A METODĚJE a atentát na Heydricha[www.praguecityline.cz/praha-pamatky/kostel-sv-cyril-a-metodej](#)

Kostel sv. Cyrila a Metoděje se započal do České historie tím, že za II. světové války poskytl ... tramvaj 3,4,5,7,10,14,15,10,22,24 zastávka „Karlovo náměstí“

Otevřít požadavek

Nový požadavek

Nový RA požadavek



Požadavek 1 x

RA Požadavek 1 x

Nová trasa

Start/cíl

Start

Navrátilova 21



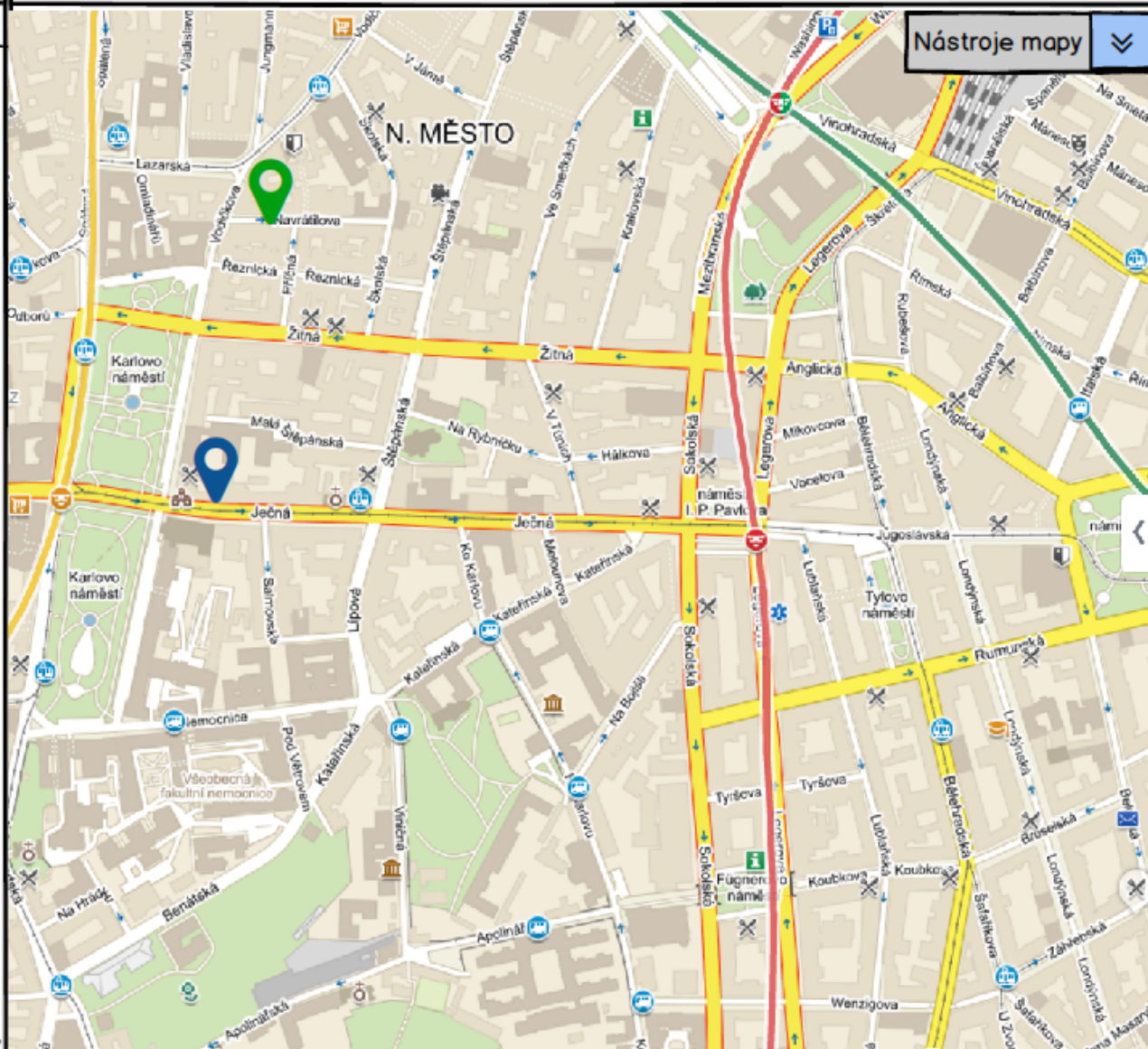
Cíl

Ječná 2



Generovat trasu

Mapa



Nástroje mapy

Vyhledávání

Vyhledávání

Existující itineráře



Google search

kostel Karlovo náměstí



Výsledky vyhledávání

Kostel sv. Ignáce

ignackostel.webnode.cz/

V kostele sv. Ignáce z Loyoly na Karlově náměstí v Praze nově jsme pastorem ukomunikáckého typu. Snažíme se odlišit svou liturgickou návštěvníků nabídkou. [Aktivity](#) / [pravidla](#) / [kontakt](#) / [o nás](#)

Kostel sv. Ignáce v Praze

www.kostelignac.cz/

V římskokatolickém kostele sv. Ignáce z Loyoly v kostele sv. Štěpána v Praze se snažíme návštěvníky doprovázet na cestě jejich duchovního hledání a růstu.

Kostel svatého Ignáce z Loyoly (Praha) – Wikipedia

[https://cs.wikipedia.org/wiki/Kostel_svatého_Ignáce_z_Loyoly_\(Praha\)](https://cs.wikipedia.org/wiki/Kostel_svatého_Ignáce_z_Loyoly_(Praha))

Kostel svatého Ignáce v Praze stojí na Karlově náměstí na Novém Městě je ramě barokní sborové a bohatě zdobený průčelím s věží svítilny z let 1685–1678.

kostele sv. Ignáce - Jesuit.cz

www.jesuiti.cz/praha/

V kostele sv. Ignáce z Loyoly na Karlově náměstí v Praze nově jsme pastorem ukomunikáckého typu. Snažíme se odlišit svou liturgickou návštěvníků nabídkou. ...

Jezuitský kostel sv. Ignáce na Karlově náměstí - Prague City Line

www.praguecityline.cz/praha/kostel-sv-ignace-na-karlovem-namesti/

Kostel sv. Ignáce v pražské novorenesanční jezuitskou katedrále patří mezi jedny z největších raně barokních staveb v Praze a je považován za třetí největší jezuitský ...

KOSTEL SV. CYRILA A METODĚJE a atentát na Heydricha

www.praguecityline.cz/praha-pamatky/kostel-sv-cyrila-a-metodeje/

Kostel sv. Cyrila a Metoděje se započal do České historie tím, že za II. světové války poskytl ... tramvaj 3,4,5,7,10,14,15,10,22,24 zastávka „Karlovo náměstí“

Otevřít požadavek

Nový požadavek

Nový RA požadavek



Požadavek 1 x

RA Požadavek 1 x

Nová trasa

Start/cíl Navrátilova 2 - Ječná 2

Generovat



The route from Navrátilova 674/2 to Ječná 505/2. The route is approximately 420 meters long and leads over 3 crossings. Časová náročnost přibližně 15 min. Stand so that you have a building at your back.

Segment 1 of 10.

You are at the address Navrátilova 674/2. Turn to the left and go approximately 20 meters. Keep the buildings, then open space on your left-hand side.

Segment 2 of 10.

You are on the street Vodičkova. Turn to the left and go approximately 40 meters slightly uphill to the bevelled corner with Řeznická street. Keep the open space, then buildings on your left-hand side.

Segment 3 of 10.

You are at the beveled corner of Vodičkova and Řeznická streets. Continue straight and cross Řeznická street to the opposite corner via crossing with one-way traffic from right.

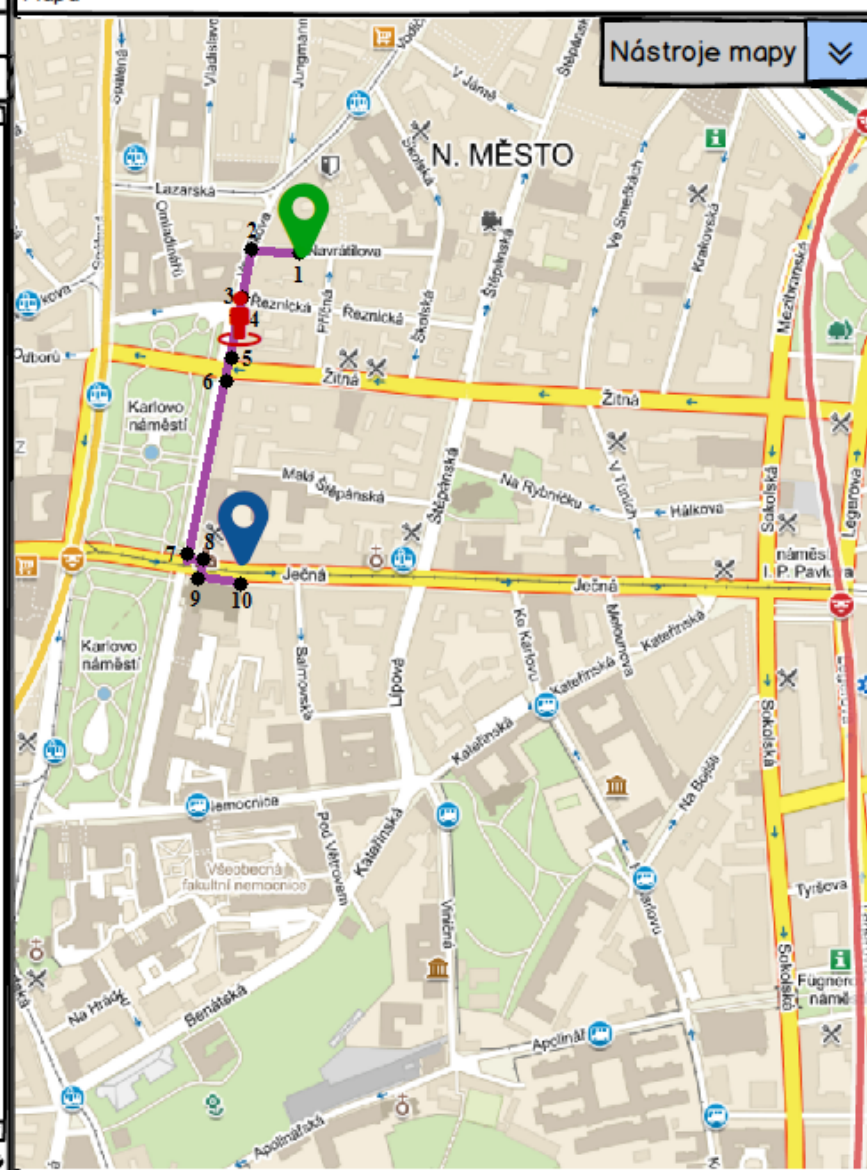
Segment 4 of 10.

You are at the corner of Vodičkova and Řeznická streets. Continue straight and go approximately 70 meters slightly uphill to the corner with Žitná street. Keep the buildings on your left-hand side.

Segment 5 of 10.

You are at the corner of Karlovo náměstí and Žitná streets. Continue straight and cross Žitná street to the opposite corner via crossing

Mapa



Nástroje mapy



Streetview

Naznačení směru trasy

Off



On



Vyhledávání

Seznam itinerářů



The route from Navrátilova 674/2 to Ječná 505/2. The route is approximately 420 meters long and leads over 3 crossings. Časová náročnost přibližně 15 min. Stand so that you have a building at your back.

Segment 1 of 10.

You are at the address Navrátilova 674/2. Turn to the left and go approximately 20 meters. Keep the buildings, then open space on your left-hand side.

Segment 2 of 10.

You are on the street Vodičkova. Turn to the left and go approximately 40 meters slightly uphill to the bevelled corner with Řeznická street. Keep the open space, then buildings on your left-hand side.

Segment 3 of 10.

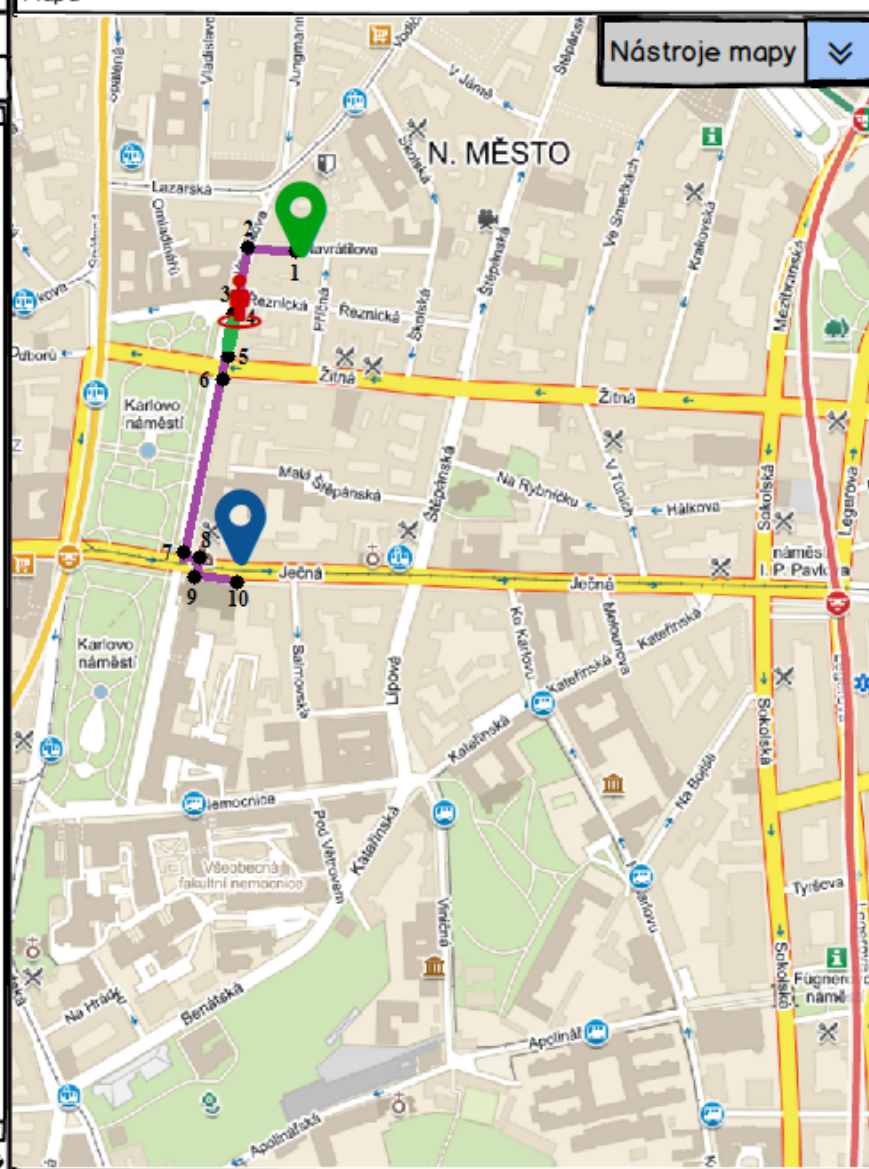
You are at the beveled corner of Vodičkova and Řeznická streets. Continue straight and cross Řeznická street to the opposite corner via crossing with one-way traffic from right.

Dočasně Varianta trasy 1

You are at the corner of Vodičkova and Řeznická streets. Continue straight and go approximately 70 meters slightly uphill to the corner with Žitná street. Keep the buildings on your left-hand side. Opravuje se chodník.

Segment 5 of 10.

You are at the corner of Karlovo náměstí and Žitná streets. Continue straight and cross Žitná street to the opposite corner via crossing





The route from Navrátilova 674/2 to Ječná 505/2. The route is approximately 420 meters long and leads over 3 crossings. Časová náročnost přibližně 15 min. Stand so that you have a building at your back.

Segment 1 of 10.

You are at the address Navrátilova 674/2. Turn to the left and go approximately 20 meters. Keep the buildings, then open space on your left-hand side.

Segment 2 of 10.

You are on the street Vodičkova. Turn to the left and go approximately 40 meters slightly uphill to the bevelled corner with Řeznická street. Keep the open space, then buildings on your left-hand side.

Segment 3 of 10.

You are at the beveled corner of Vodičkova and Řeznická streets. Continue straight and cross Řeznická street to the opposite corner via crossing with one-way traffic from right.



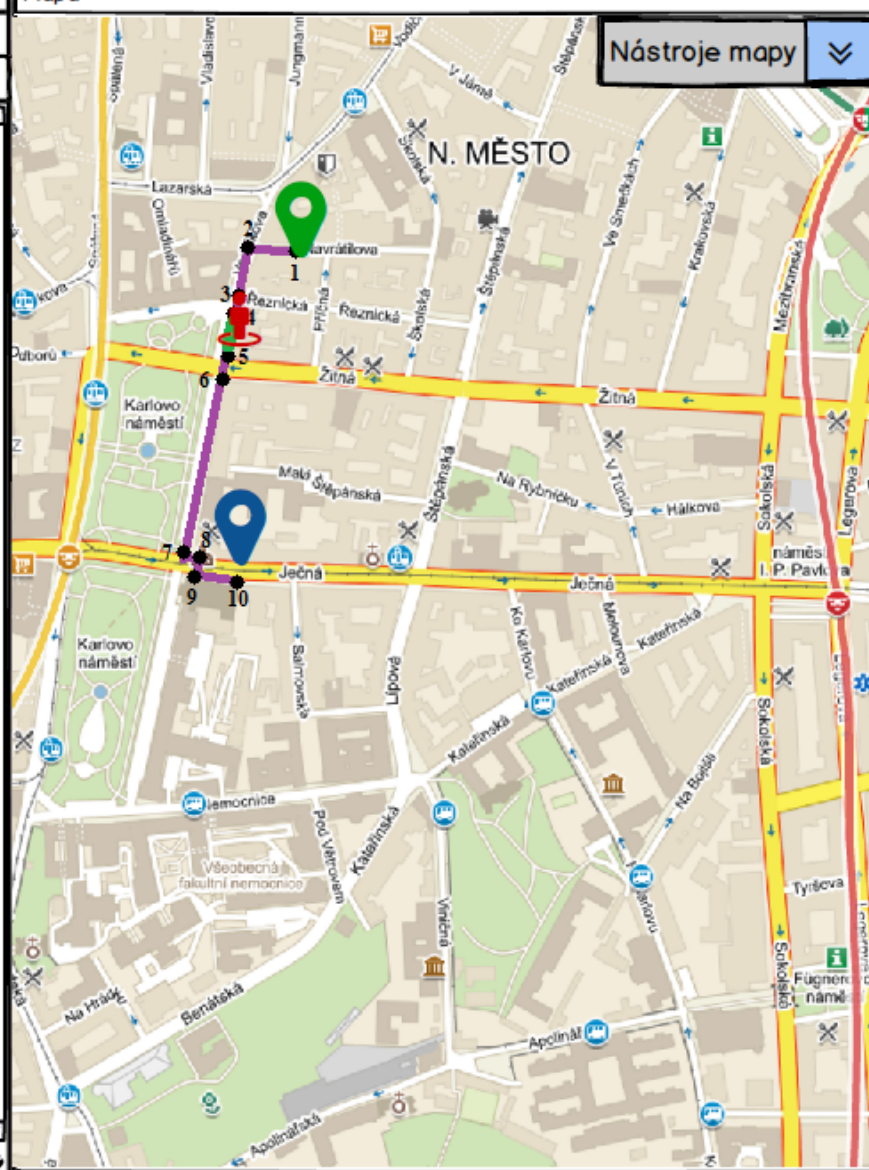
Dočasně Varianta trasy 1



You are at the corner of Řeznická streets. Continue straight and go approximately 70 meters slightly uphill to the corner with Žitná street. Keep the buildings on your left-hand side. Opravuje se chodník.

Segment 5 of 10.

You are at the corner of Karlovo náměstí and Žitná streets. Continue straight and cross Žitná street to the opposite corner via crossing



Otevřít požadavek

Nový požadavek

Nový RA požadavek



Požadavek 1 x

RA Požadavek 1 x

Nová trasa

Start/cíl Navrátilova 2 - Ječná 2

Generovat



The route from Navrátilova 674/2 to Ječná 505/2. The route is approximately 420 meters long and leads over 3 crossings. Časová náročnost přibližně 15 min. Stand so that you have a building at your back.

Segment 1 of 10.

You are at the address Navrátilova 674/2. Turn to the left and go approximately 20 meters. Keep the buildings, then open space on your left-hand side.

Segment 2 of 10.

You are on the street Vodičkova. Turn to the left and go approximately 40 meters slightly uphill to the bevelled corner with Řeznická street. Keep the open space, then buildings on your left-hand side.

Segment 3 of 10.

You are at the beveled corner of Vodičkova and Řeznická streets. Continue straight and cross Řeznická street to the opposite corner via crossing with one-way traffic from right.

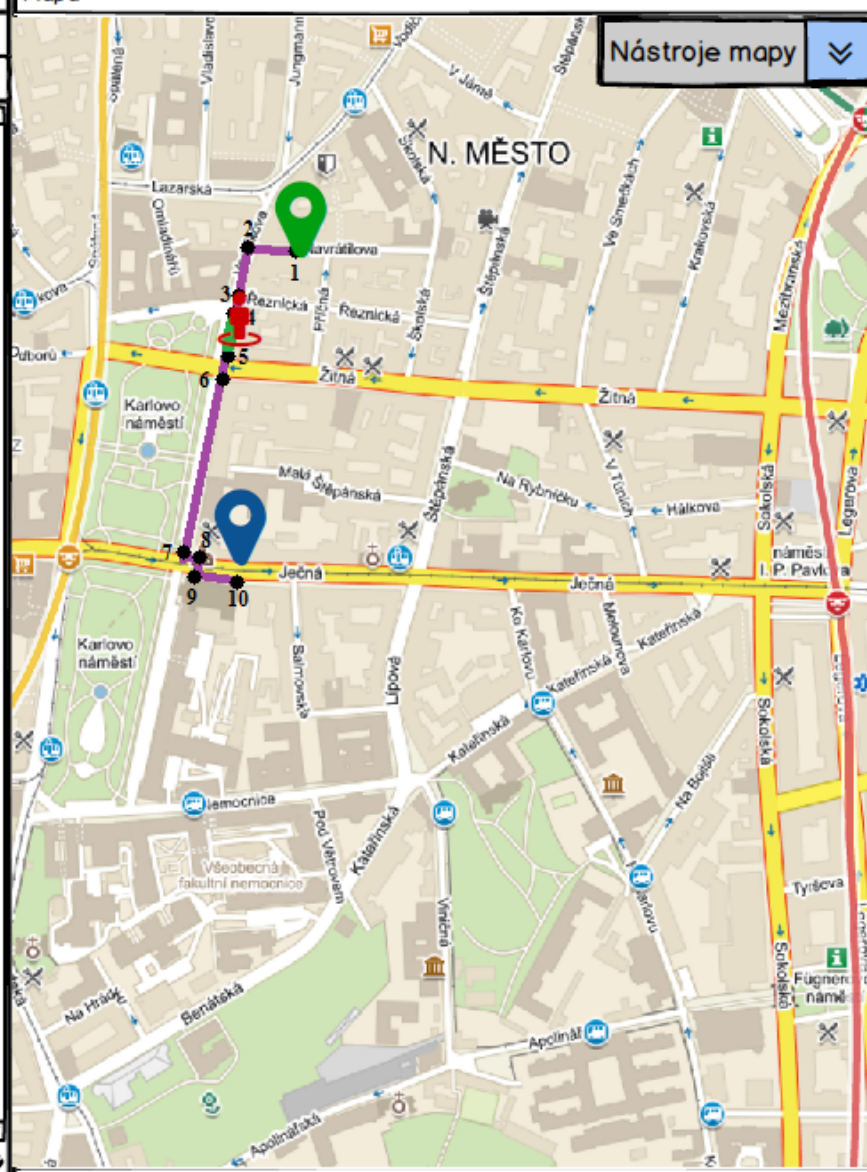
Dočasně Varianta trasy 2

Jiná varianta. You are at the corner of Vodičkova and Řeznická streets. Continue straight and go approximately 70 meters slightly uphill to the corner with Žitná street. Keep the buildings on your left-hand side. Opravuje se chodník.

Segment 5 of 10.

You are at the corner of Karlovo náměstí and Žitná streets. Continue straight and cross

Mapa



Streetview



Vyhledávání

Seznam itinerářů

Otevřít požadavek

Nový požadavek

Nový RA požadavek



Požadavek 1 x

RA Požadavek 1 x

Nová trasa

Start/cíl Navrátilova 2 - Ječná 2

Generovat



The route from Navrátilova 674/2 to Ječná 505/2. The route is approximately 420 meters long and leads over 3 crossings. Časová náročnost přibližně 15 min. Stand so that you have a building at your back.

Segment 1 of 10.

You are at the address Navrátilova 674/2. Turn to the left and go approximately 20 meters. Keep the buildings, then open space on your left-hand side.

Segment 2 of 10.

You are on the street Vodičkova. Turn to the left and go approximately 40 meters slightly uphill to the bevelled corner with Řeznická street. Keep the open space, then buildings on your left-hand side.

Segment 3 of 10.

You are at the beveled corner of Vodičkova and Řeznická streets. Continue straight and cross Řeznická street to the opposite corner via crossing with one-way traffic from right.

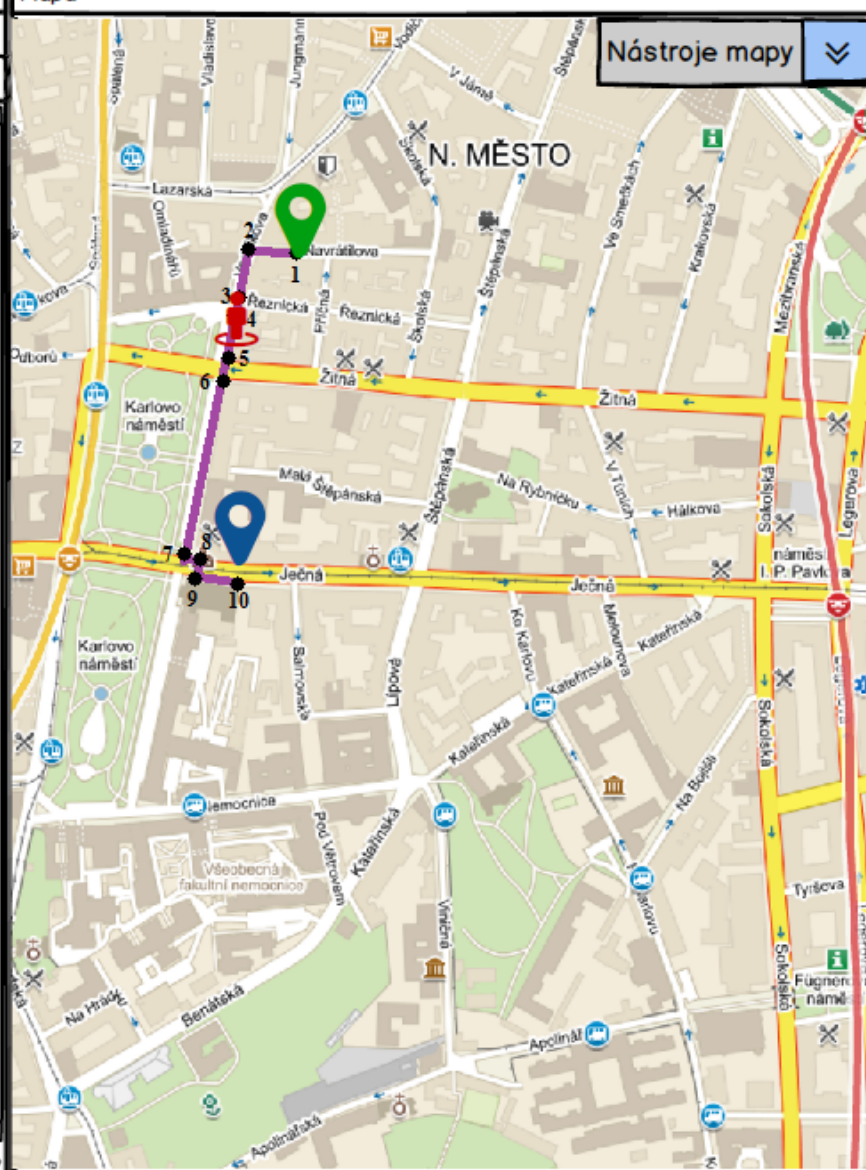
Segment 4 of 10.

You are at the corner of Vodičkova and Řeznická streets. Continue straight and go approximately 70 meters slightly uphill to the corner with Žitná street. Keep the buildings on your left-hand side. Opravuje se chodník.

Segment 5 of 10.

You are at the corner of Karlovo náměstí and Žitná streets. Continue straight and cross Žitná street to the opposite corner via crossing

Mapa



Nástroje mapy



Streetview

Naznačení směru trasy

Off



On



Vyhledávání

Seznam itinerářů

Otevřít požadavek

Nový požadavek

Nový RA požadavek



Požadavek 1 x

RA Požadavek 1 x

Nová trasa

Start/cíl Navrátilova 2 - Ječná 2

Generovat



The route from Navrátilova 674/2 to Ječná 505/2. The route is approximately 420 meters long and leads over 3 crossings. Časová náročnost přibližně 15 min. Stand so that you have a building at your back.

Segment 1 of 10.

You are at the address Navrátilova 674/2. Turn to the left and go approximately 20 meters. Keep the buildings, then open space on your left-hand side.

Segment 2 of 10.

You are on the street Vodičkova. Turn to the left and go approximately 40 meters slightly uphill to the bevelled corner with Řeznická street. Keep the open space, then buildings on your left-hand side.

Segment 3 of 10.

You are at the beveled corner of Vodičkova and Řeznická streets. Continue straight and cross Řeznická street to the opposite corner via crossing with one-way traffic from right.

Segment 4 of 10.

You are at the corner of Vodičkova and Řeznická streets. Continue straight and go approximately 70 meters slightly uphill to the corner with Žitná street. Keep the buildings on your left-hand side. Opravuje se chodník.

Segment 5 of 10.

You are at the corner of Karlovo náměstí and Žitná streets. Continue straight and cross Žitná street to the opposite corner via crossing

Mapa



Nástroje mapy



Streetview

Naznačení směru trasy

Off



On



Vyhledávání

Seznam itinerářů

Program

Otevřít požadavek Nový požadavek Nový RA požadavek

Požadavek 1 x RA Požadavek 1 x

Nová trasa Mapa Streetview

Start/cíl Navrátilova 2 - Ječná 2

Generovat

Nástroje mapy

Naznačení směru trasy
Off On

Uložit jako

← → ↕ ↶ ↷ > Tento počítač > Dokumenty > Požadavky Prohledat: Požadavky

Uspořádat Nová složka

Název	Datum změny	Typ	Velikost
PožadavekXY.txt	05.03.2017 18:46	Textový dokument	0 kB
PožadavekXZ.txt	05.03.2017 18:46	Textový dokument	0 kB
RAPožadavekXX.txt	05.03.2017 18:46	Textový dokument	0 kB

OneDrive
 Tento počítač
 Dokumenty
 Downloads
 Hudba
 Obrázky
 Plocha
 Vídea
 Windows (C:)
 LENOVO (D:)
 ADATA HC630 (C:)

Název souboru: Všechny soubory

Stav požadavku: Splněný Nesplněný

Segment 1 of 10.
 You are at the address Navrátilova 674/505/2. The route is approximately long and leads over 3 crossings. Časová náročnost přibližně 15 m that you have a building at your b

Segment 2 of 10.
 You are on the street Vodičkova. and go approximately 40 meters to the bevelled corner with Řeznická streets. Keep the open space, then building left-hand side.

Segment 3 of 10.
 You are at the beveled corner of Řeznická streets. Continue straight Řeznická street to the opposite crossing with one-way traffic from

Segment 4 of 10.
 You are at the corner of Vodičkova Řeznická streets. Continue straight approximately 70 meters slightly corner with Žitná street. Keep th your left-hand side. Opravuje se

Segment 5 of 10.
 You are at the corner of Karlova Žitná streets. Continue straight Žitná street to the opposite corne

Vyhledávání Seznam itinerářů

Program

Otevřít požadavek Nový požadavek Nový RA požadavek

Požadavek 1 x RA Požadavek 1 x

Nová trasa Mapa Streetview

Start/cíl Navrátilova 2 - Ječná 2

Generovat

Nástroje mapy

Naznačení směru trasy
Off On

Uložit jako

← → ↕ ↶ ↷ > Tento počítač > Dokumenty > Požadavky Prohledat: Požadavky

Uspořádat Nová složka

Název	Datum změny	Typ	Velikost
PožadavekXY.txt	05.03.2017 18:46	Textový dokument	0 kB
PožadavekXZ.txt	05.03.2017 18:46	Textový dokument	0 kB
RAPožadavekXX.txt	05.03.2017 18:46	Textový dokument	0 kB

Název souboru: Všechny soubory

Stav požadavku: Splněný Nesplněný

Segment 1 of 10.
You are at the address Navrátilova 674/505/2. The route is approximately long and leads over 3 crossings. Časová náročnost přibližně 15 m that you have a building at your b

Segment 2 of 10.
You are on the street Vodičkova. and go approximately 40 meters to the bevelled corner with Řeznická streets. Keep the open space, then building left-hand side.

Segment 3 of 10.
You are at the beveled corner of Řeznická streets. Continue straight Řeznická street to the opposite crossing with one-way traffic from

Segment 4 of 10.
You are at the corner of Vodičkova Řeznická streets. Continue straight approximately 70 meters slightly corner with Žitná street. Keep th your left-hand side. Opravuje se

Segment 5 of 10.
You are at the corner of Karlova Žitná streets. Continue straight Žitná street to the opposite corne

Vyhledávání Seznam itinerářů

Otevřít požadavek

Nový požadavek

Nový RA požadavek



Požadavek 1 x

RA Požadavek 1 x

Nová trasa

Start/cíl Navrátilova 2 - Ječná 2

Generovat



The route from Navrátilova 674/2 to Ječná 505/2. The route is approximately 420 meters long and leads over 3 crossings. Časová náročnost přibližně 15 min. Stand so that you have a building at your back.

Segment 1 of 10.

You are at the address Navrátilova 674/2. Turn to the left and go approximately 20 meters. Keep the buildings, then open space on your left-hand side.

Segment 2 of 10.

You are on the street Vodičkova. Turn to the left and go approximately 40 meters slightly uphill to the bevelled corner with Řeznická street. Keep the open space, then buildings on your left-hand side.

Segment 3 of 10.

You are at the beveled corner of Vodičkova and Řeznická streets. Continue straight and cross Řeznická street to the opposite corner via crossing with one-way traffic from right.

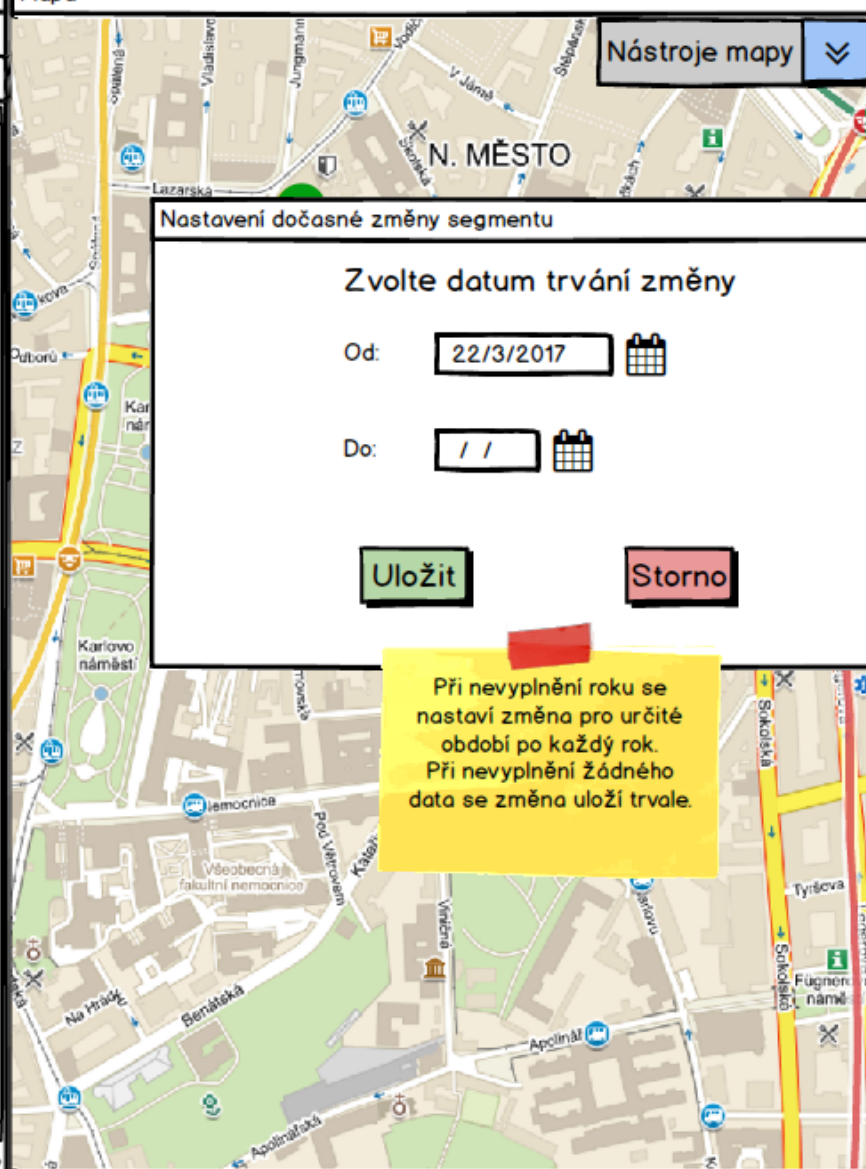
Dočasně Varianta trasy 1

You are at the corner of Vodičkova and Řeznická streets. Continue straight and go approximately 70 meters slightly uphill to the corner with Žitná street. Keep the buildings on your left-hand side. Opravuje se chodník.

Segment 5 of 10.

You are at the corner of Karlovo náměstí and Žitná streets. Continue straight and cross Žitná street to the opposite corner via crossing

Mapa



Nástroje mapy



Nastavení dočasné změny segmentu

Zvolte datum trvání změny

Od: 22/3/2017


Do: / /

Uložit

Storno

Při nevyplnění roku se nastaví změna pro určité období po každý rok. Při nevyplnění žádného data se změna uloží trvale.

Streetview



Naznačení směru trasy

Off



On

Vyhledávání

Seznam itinerářů

Otevřít požadavek

Nový požadavek

Nový RA požadavek



Požadavek 1 x

RA Požadavek 1 x

Nová trasa

Start/cíl Navrátilova 2 - Ječná 2

Generovat



The route from Navrátilova 674/2 to Ječná 505/2. The route is approximately 420 meters long and leads over 3 crossings. Časová náročnost přibližně 15 min. Stand so that you have a building at your back.

Segment 1 of 10.

You are at the address Navrátilova 674/2. Turn to the left and go approximately 20 meters. Keep the buildings, then open space on your left-hand side.

Segment 2 of 10.

You are on the street Vodičkova. Turn to the left and go approximately 40 meters slightly uphill to the bevelled corner with Řeznická street. Keep the open space, then buildings on your left-hand side.

Segment 3 of 10.

You are at the beveled corner of Vodičkova and Řeznická streets. Continue straight and cross Řeznická street to the opposite corner via crossing with one-way traffic from right.

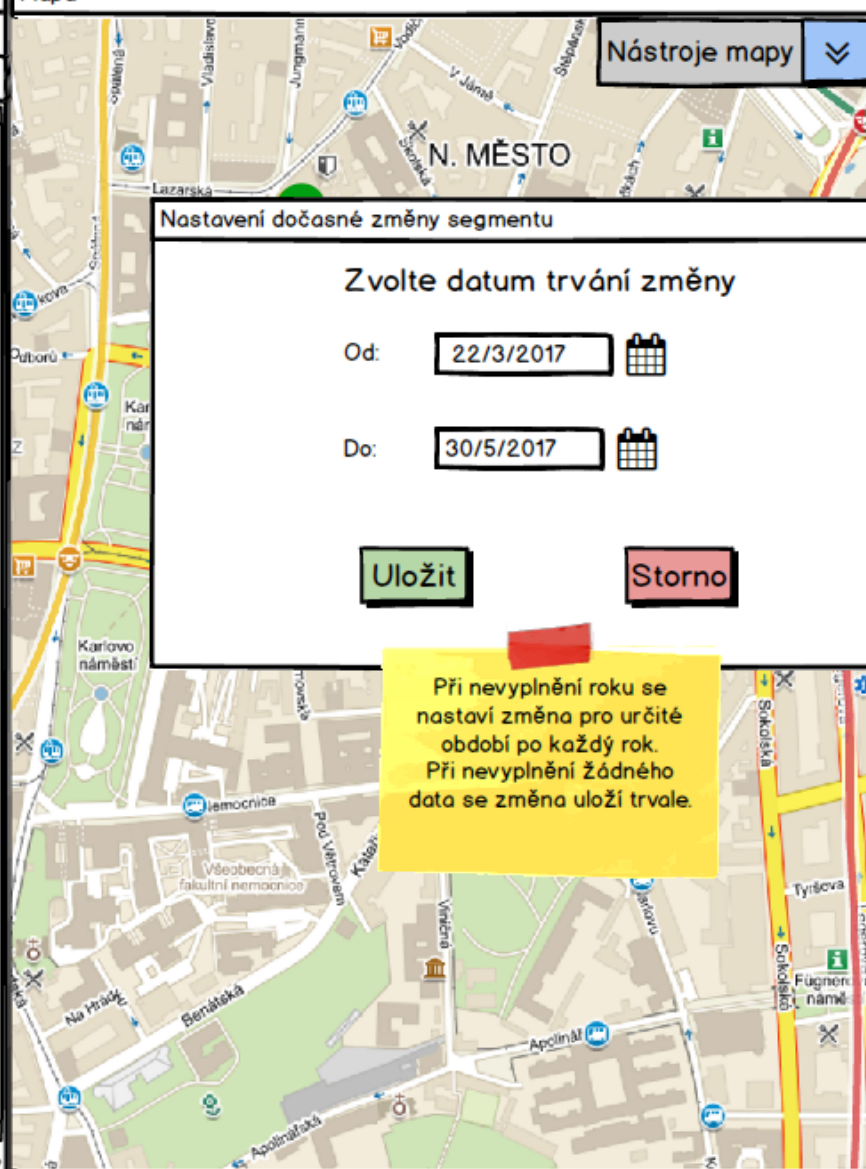
Dočasně Varianta trasy 1

You are at the corner of Vodičkova and Řeznická streets. Continue straight and go approximately 70 meters slightly uphill to the corner with Žitná street. Keep the buildings on your left-hand side. Opravuje se chodník.

Segment 5 of 10.


You are at the corner of Karlovo náměstí and Žitná streets. Continue straight and cross Žitná street to the opposite corner via crossing

Mapa



Při nevyplnění roku se nastaví změna pro určité období po každý rok. Při nevyplnění žádného data se změna uloží trvale.

Streetview



Naznačení směru trasy

Off



On

Vyhledávání

Seznam itinerářů