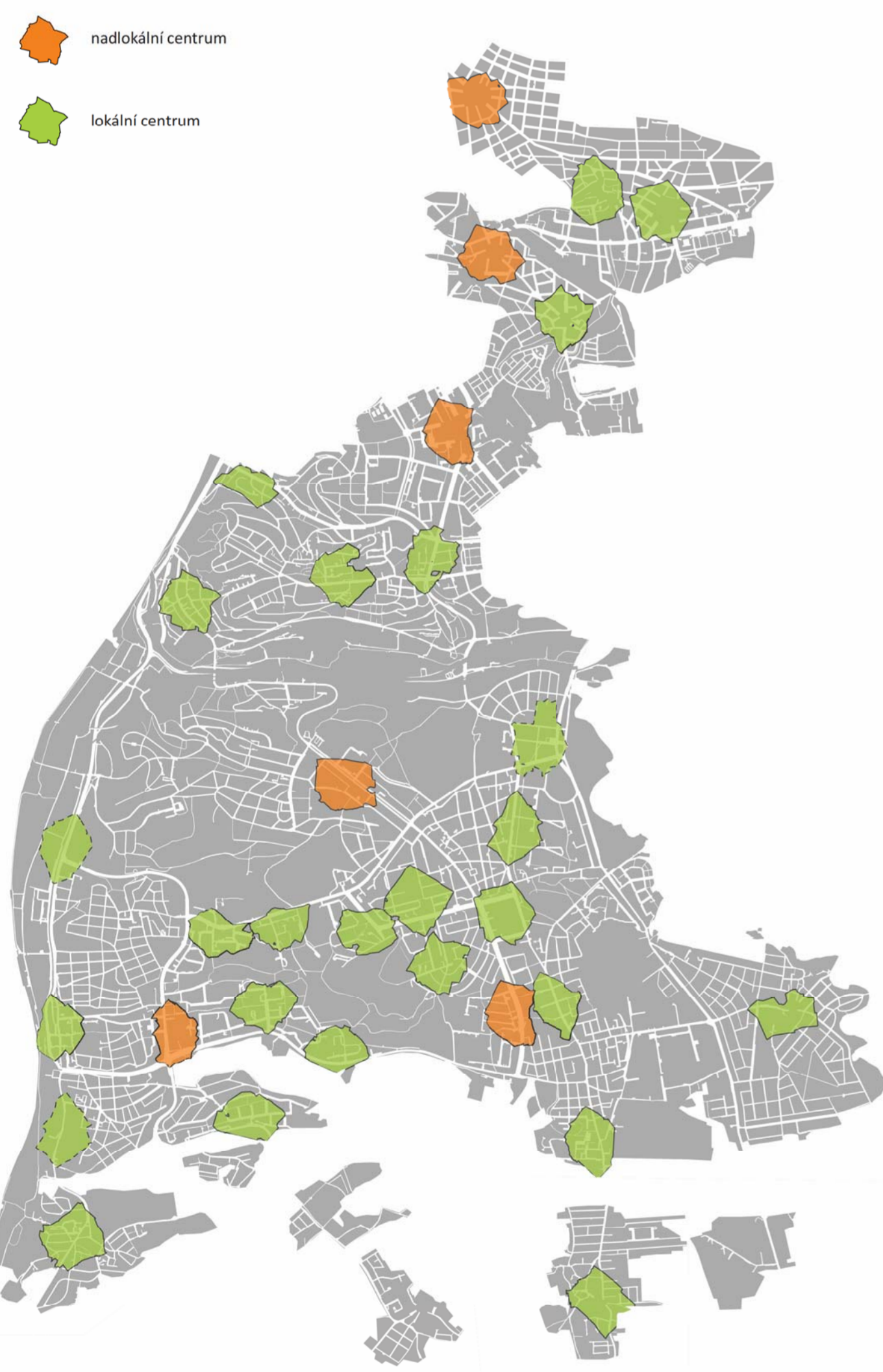
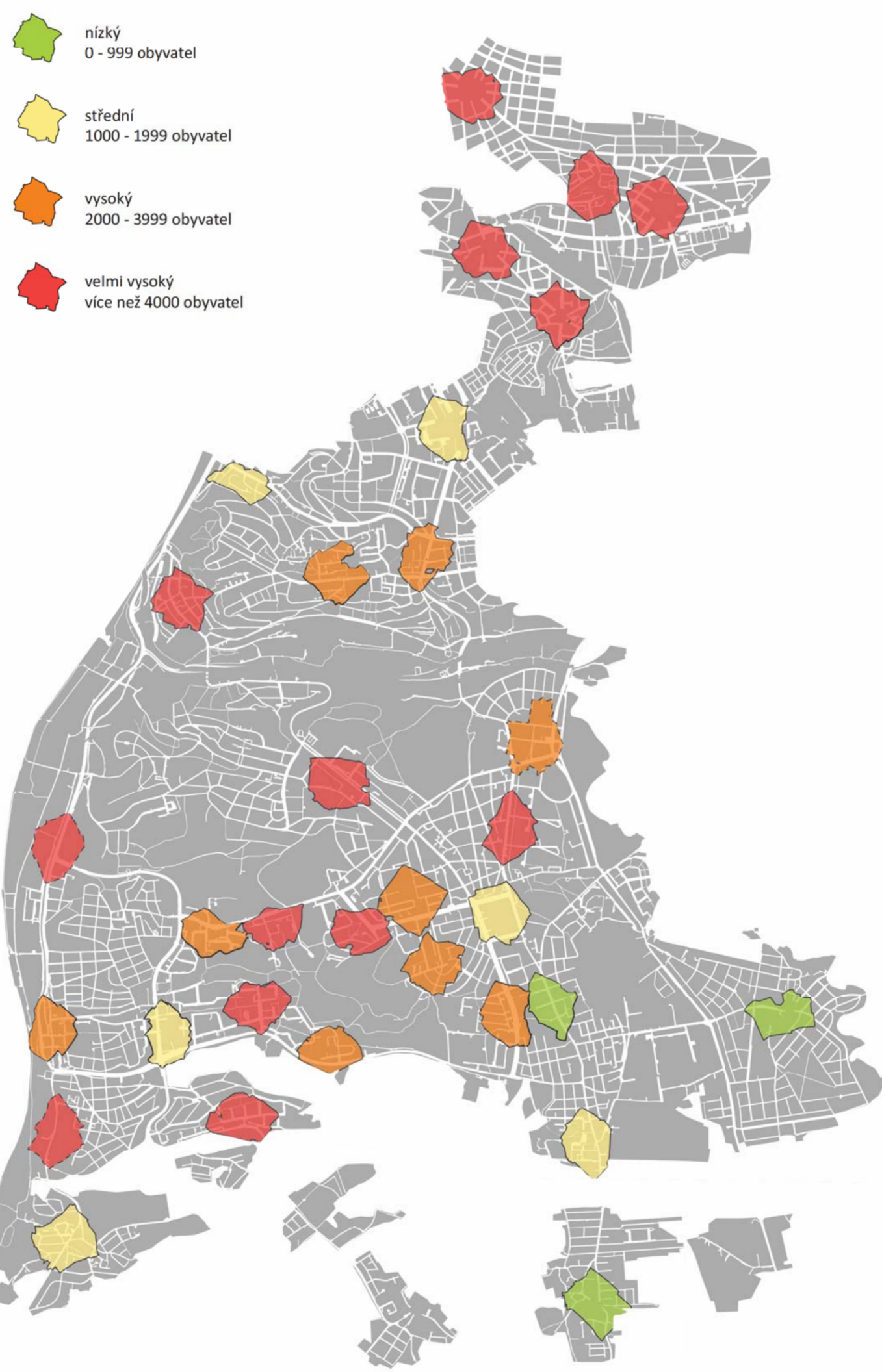


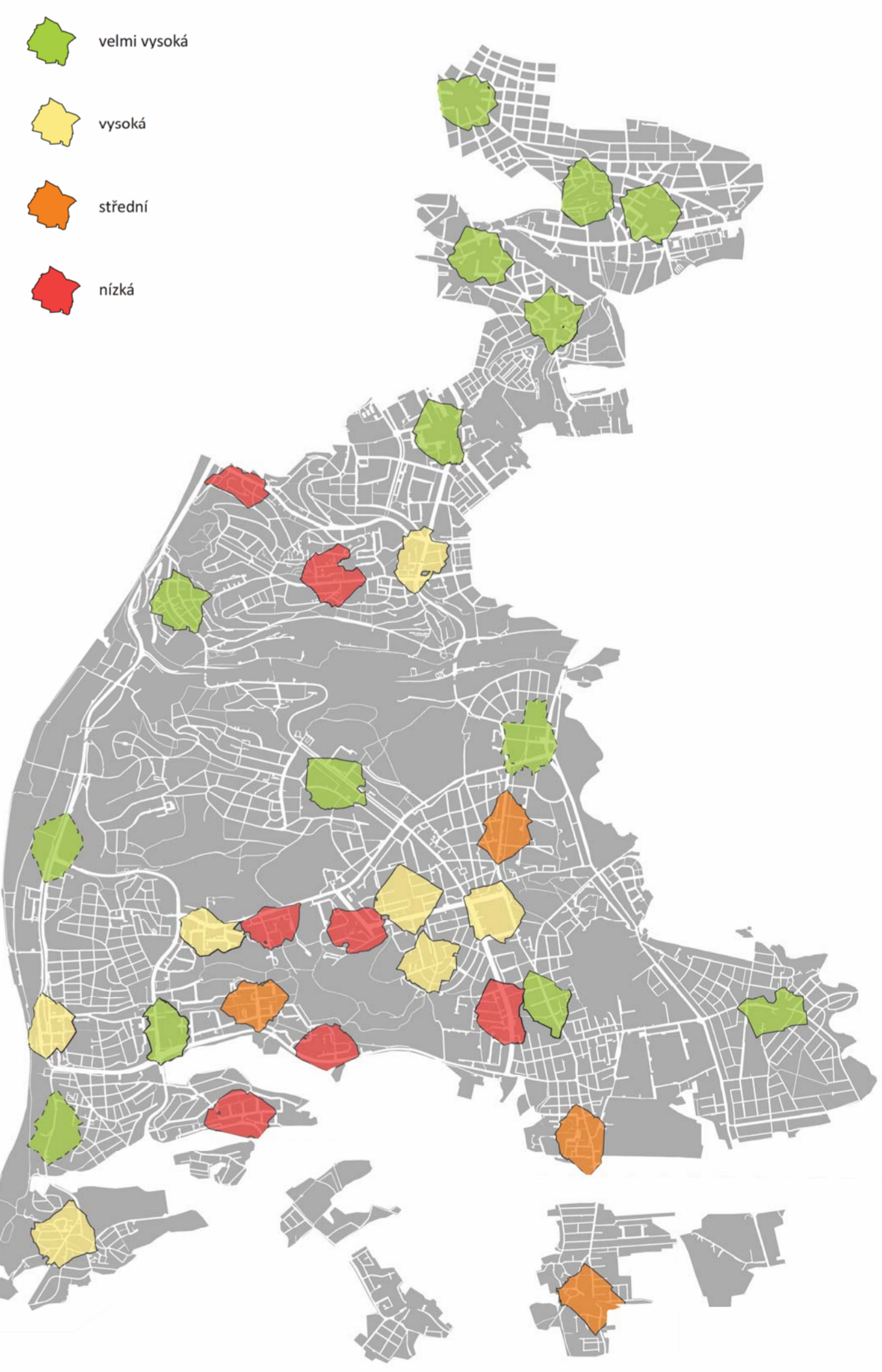
KONCEPT : LOKÁLNÍ A NADLOKÁLNÍ CENTRA



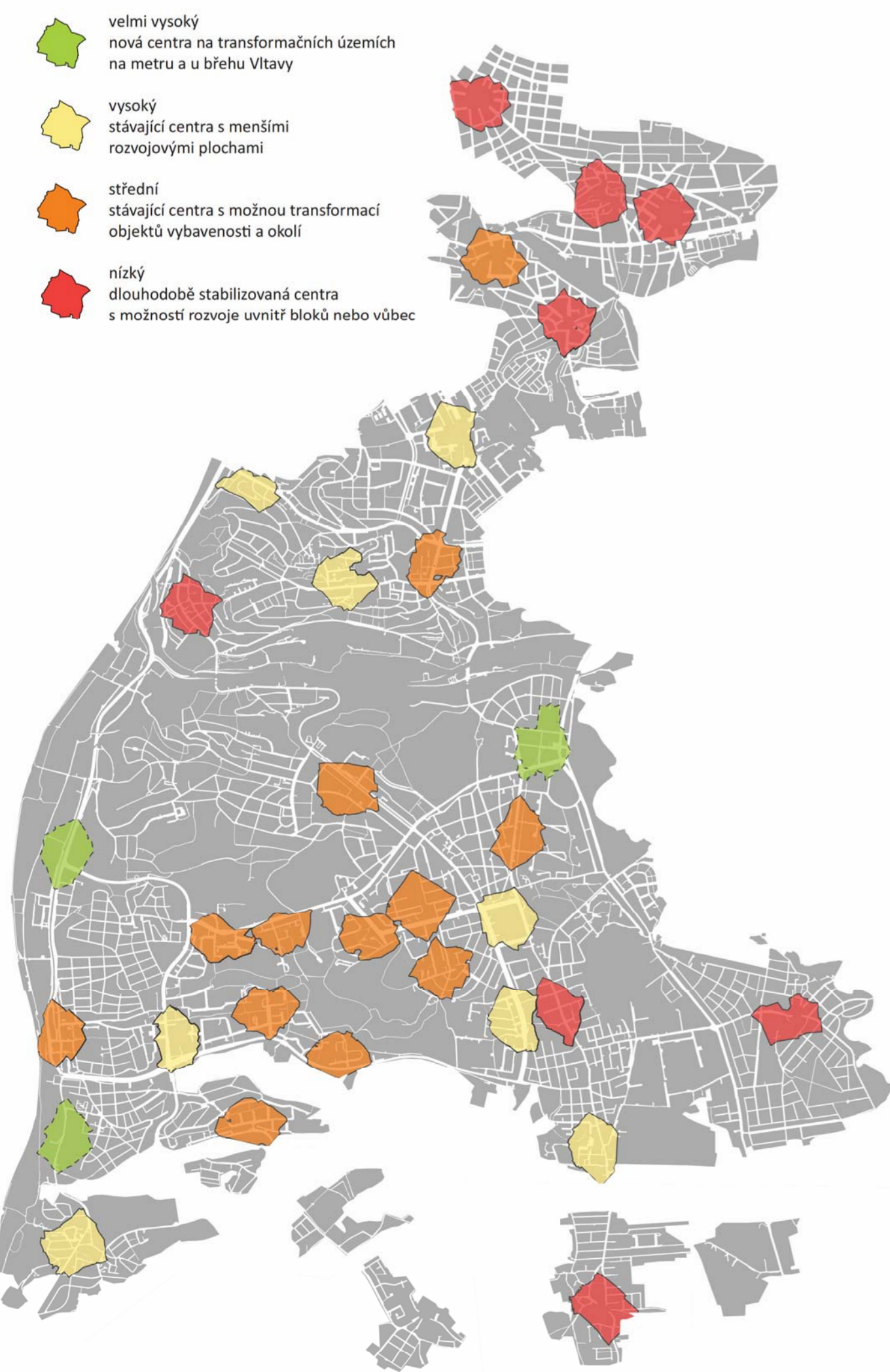
KONCEPT : POČET OBYVATEL V DOCHÁZKOVÉ VZDÁLENOSTI (5 MIN)



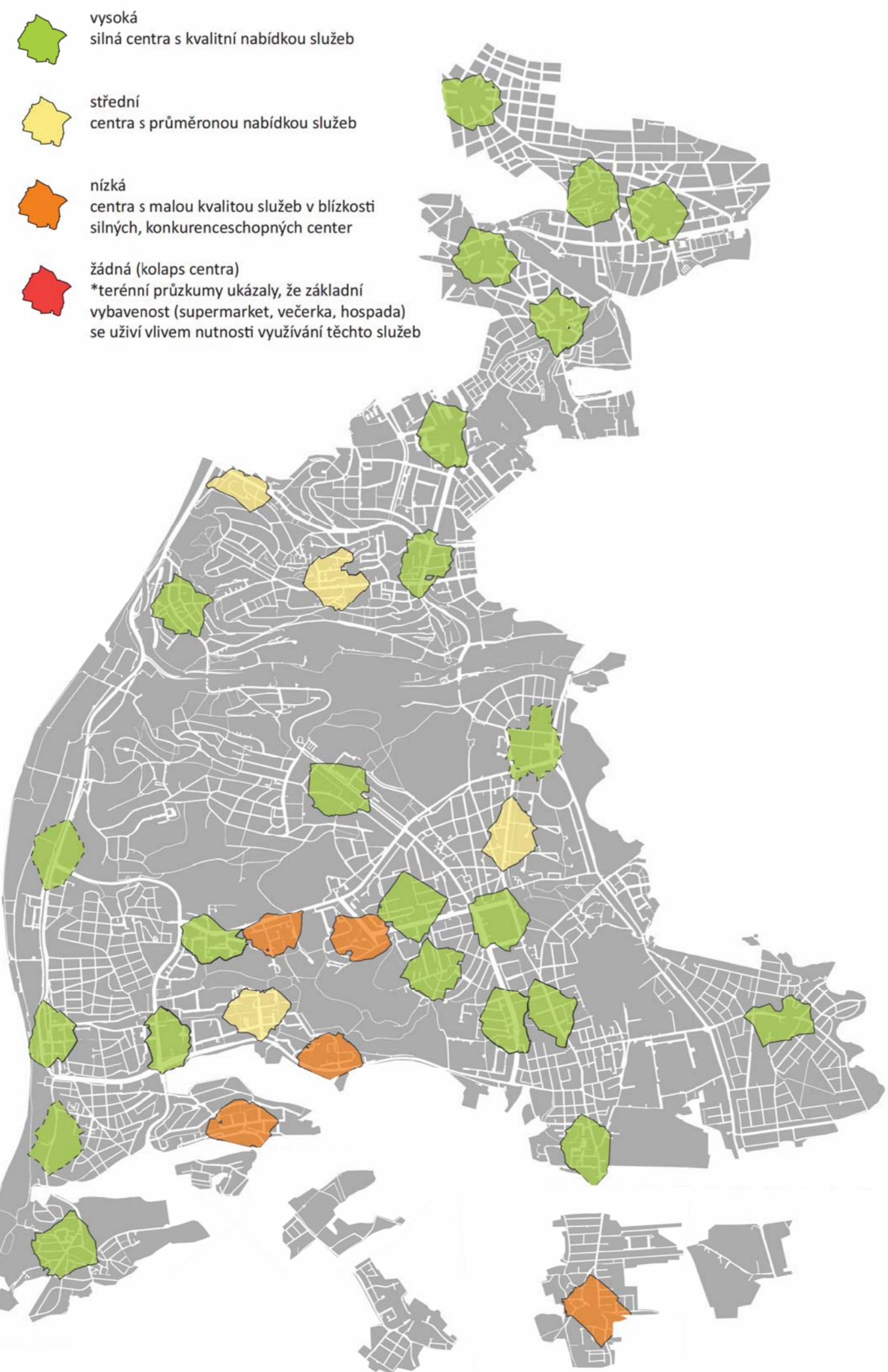
KONCEPT : ROZSAH A KVALITA SLUŽEB



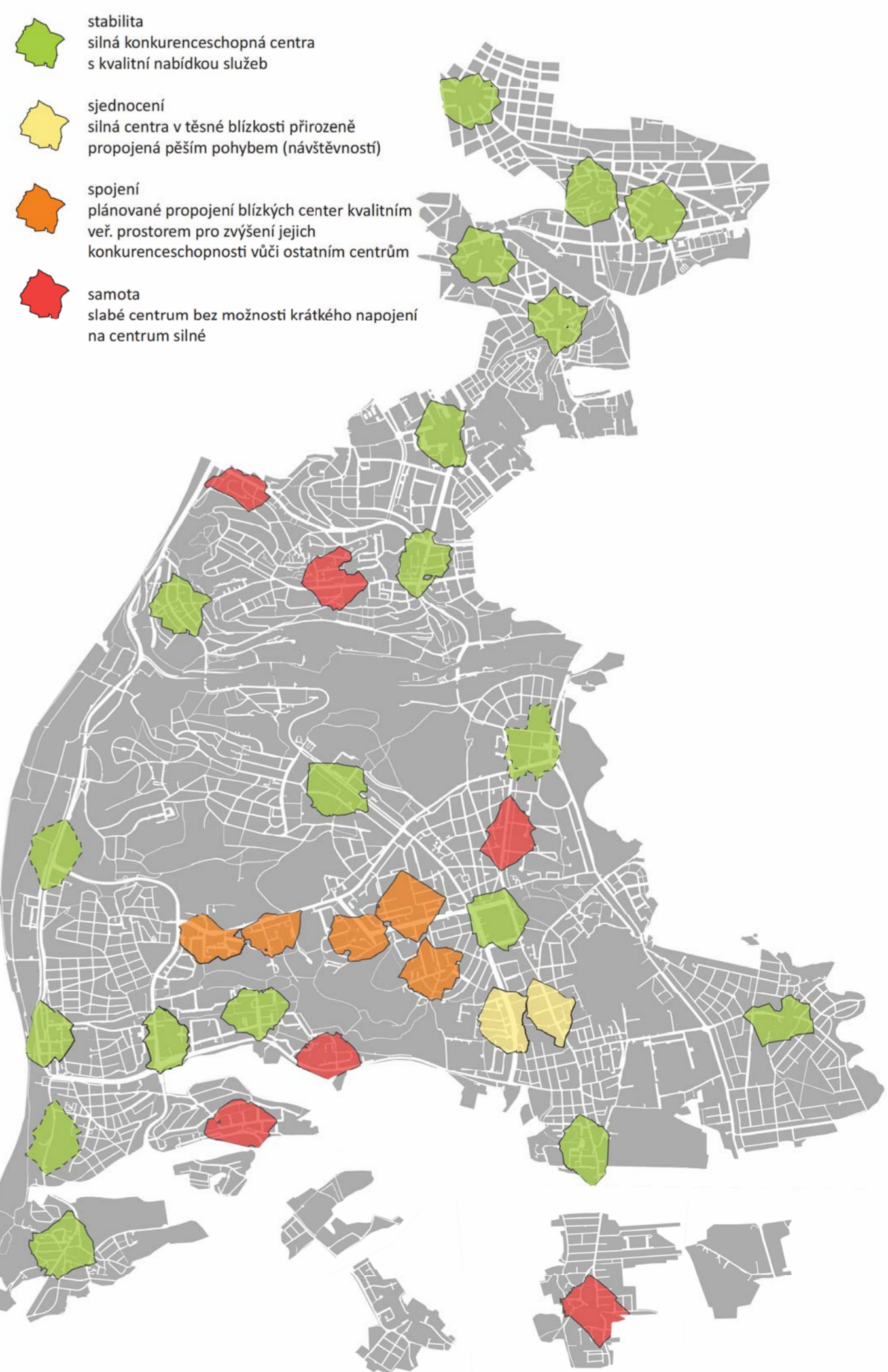
KONCEPT : ROZVOJOVÝ POTENCIÁL CENTER



KONCEPT : KONKURENCESCHOPNOST



KONCEPT : PŘEDCHÁZENÍ PÁDU



KONCEPCE ROZVOJE ÚZEMÍ PODÉL METRA D



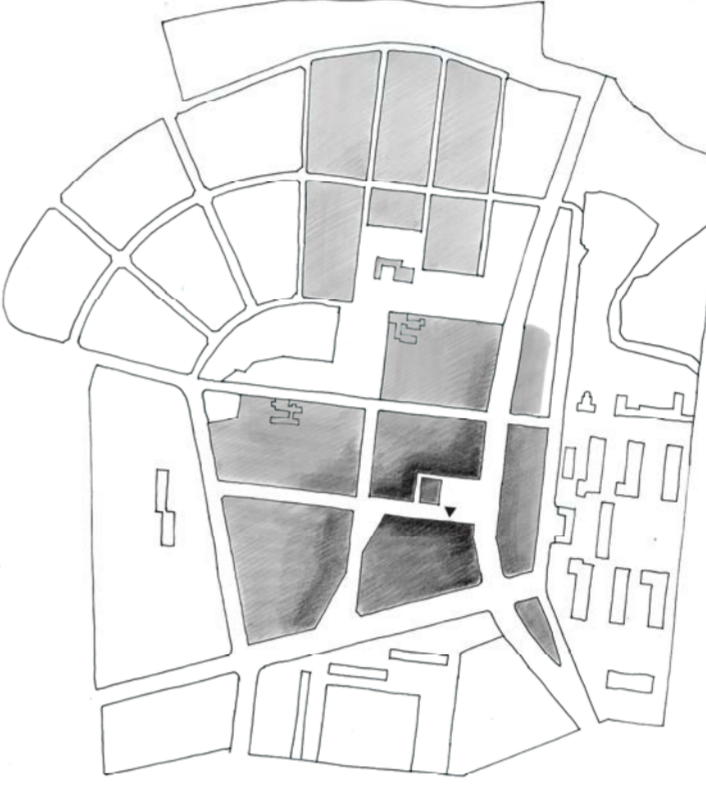
POCHOPENÍ ÚZEMÍ : VAZBY

POCHOPENÍ ÚZEMÍ : KOMPOZIČNÍ OSY

POCHOPENÍ ÚZEMÍ : JASNÁ SÍŤ ULIČNÍCH PROSTRANSTVÍ

POCHOPENÍ ÚZEMÍ : VÝŠKA CITLIVÁ K OKOLÍ

POCHOPENÍ ÚZEMÍ : UTAŽENÍ KRČSKÉ KŘÍŽOVATKY



URBANISTICKÁ KONCEPCE 1:2000



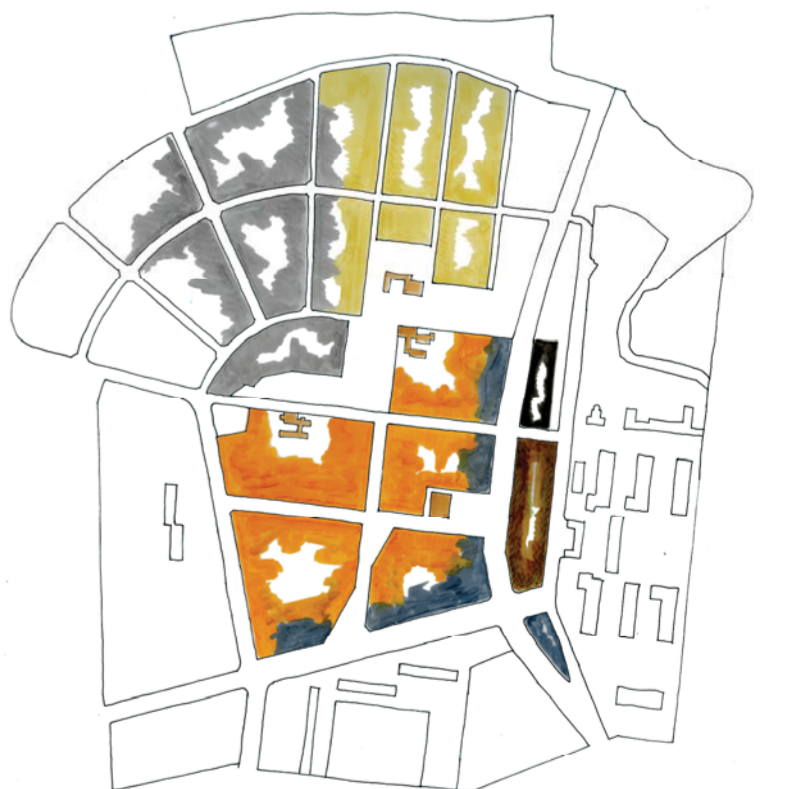
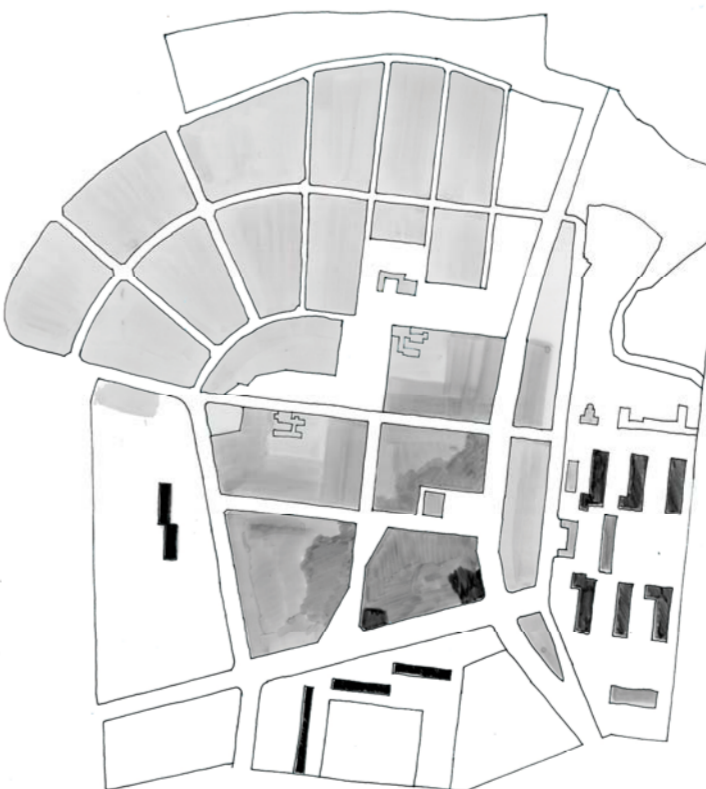
NÁVRH : VEŘEJNÝ PROSTOR

NÁVRH : PĚŠÍ PROSTUPNOST

NÁVRH : DOPRAVA


NÁVRH : VÝŠKA ZÁSTAVBY

NÁVRH : VYUŽITÍ ÚZEMÍ




ULIČNÍ ŘEZ : KONEC VEDELEJŠÍ OSY PŘED PARKEM klidná ulice s předzahrádkami

1:200




ULIČNÍ ŘEZ : HLAVNÍ OSA U NÁMĚSTÍ rušná obchodní ulice s pěší zónou

1:200



ULIČNÍ ŘEZ : 2-4 DOMY POD PARKEM sdílená ulice s minimálním provozem

1:200



KONCEPCE ROZVOJE ÚZEMÍ PODĚL METRA D

LUKÁŠ KOPP | DP | 10. SEMESTR | FA ČVUT | 2016/17 | STUDIO: MAIER, VOREL, ŠINDLEROVÁ, KRMELOVÁ

