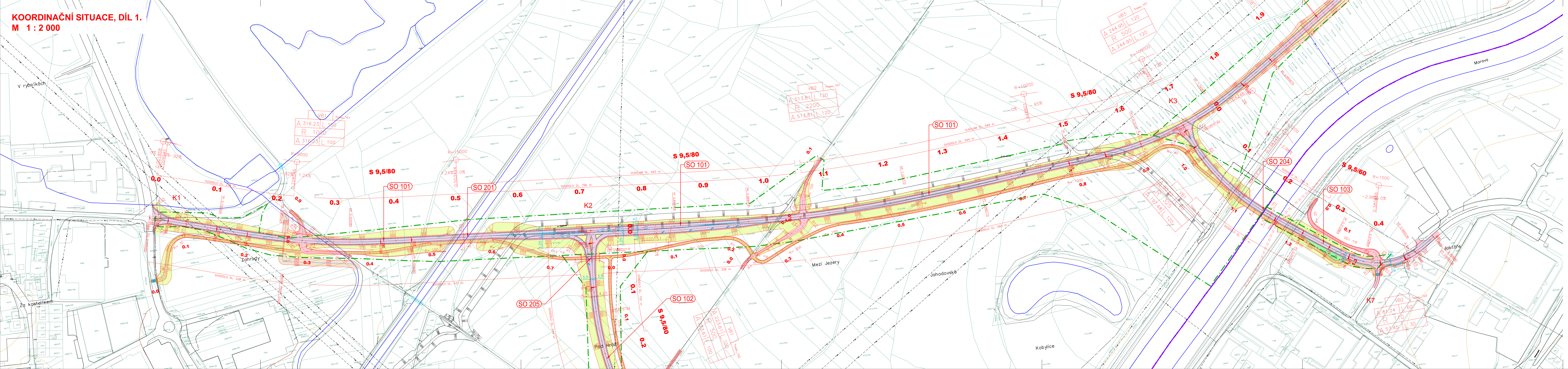

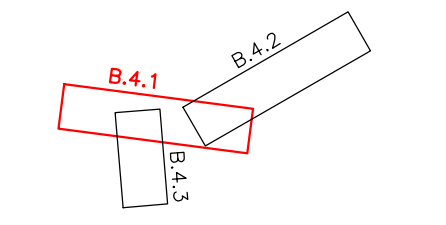


**KOORDINAČNÍ SITUACE, DÍL 1.**  
**M 1 : 2 000**



- LEGENDA:**
- FYZIKALNÍ HRANY NOVÉ
  - OSA KOMUNIKACE
  - PŘELOŽKA MÍSTNÍ STEZKY
  - PŘELOŽKA LOKÁLNÍ VODOTEČE
  - ODPAD OD PROPUSTKU
  - KRYT VOZOVKY ASFALTOVÝ
  - KRYT VOZOVKY DLÁŽĚNÝ
  - ZÁŘEZ
  - NÁSPV
  - NEZPEVNĚNÁ PLOCHA / ÚPRAVA TERÉNU
  - OSTRŮVEK
  - SPOLÉČNÁ STEZKA PRO CHODCE A CYKLISTY
  - CHODNÍK
  - PRVKY PRO OSSPO
  - HRANY / OSY STÁVAJÍCÍCH KOMUNIKACÍ
  - BUDOVY
  - TERÉNNÍ HRANY OSTATNÍ
  - VODSTVO
  - ZELEŇ
  - VRSTVNICE HLAVNÍ
  - VRSTVNICE VEDELEJŠÍ
  - SDĚLOVACÍ VEDENÍ STÁVAJÍCÍ
  - VEDENÍ VN STÁVAJÍCÍ
  - VEDENÍ VVN STÁVAJÍCÍ
  - HRANICE PARCEL A PARC. ČÍSLA
  - HRANICE K.Ú.
  - KORIDOR ÚP

**KLAD LISTŮ:**



Souřadnicový systém S-JTSK, Výškový systém Bpv

JMÉNO STUDENTA Bc. Petr Krajča	ÚSTAV K612		<b>ČVUT v Praze</b> Fakulta dopravní
VEDOUcí PRÁCE Ing. Tomáš Kučera	ROČNÍK 5.		
PROJEKT : SEVERNÍ OBCHVAT UHERSKÉHO HRADIŠTĚ diplomová práce		FORMÁT 7 A4	7 A4
NÁZEV PŘÍLOHY : Koordináční situace, díl 1.		MĚŘITKO 1:2000	1:2000
		DATUM KVĚTEN 2017	KVĚTEN 2017
		Č. PŘÍLOHY B.4.1	Č. PARE