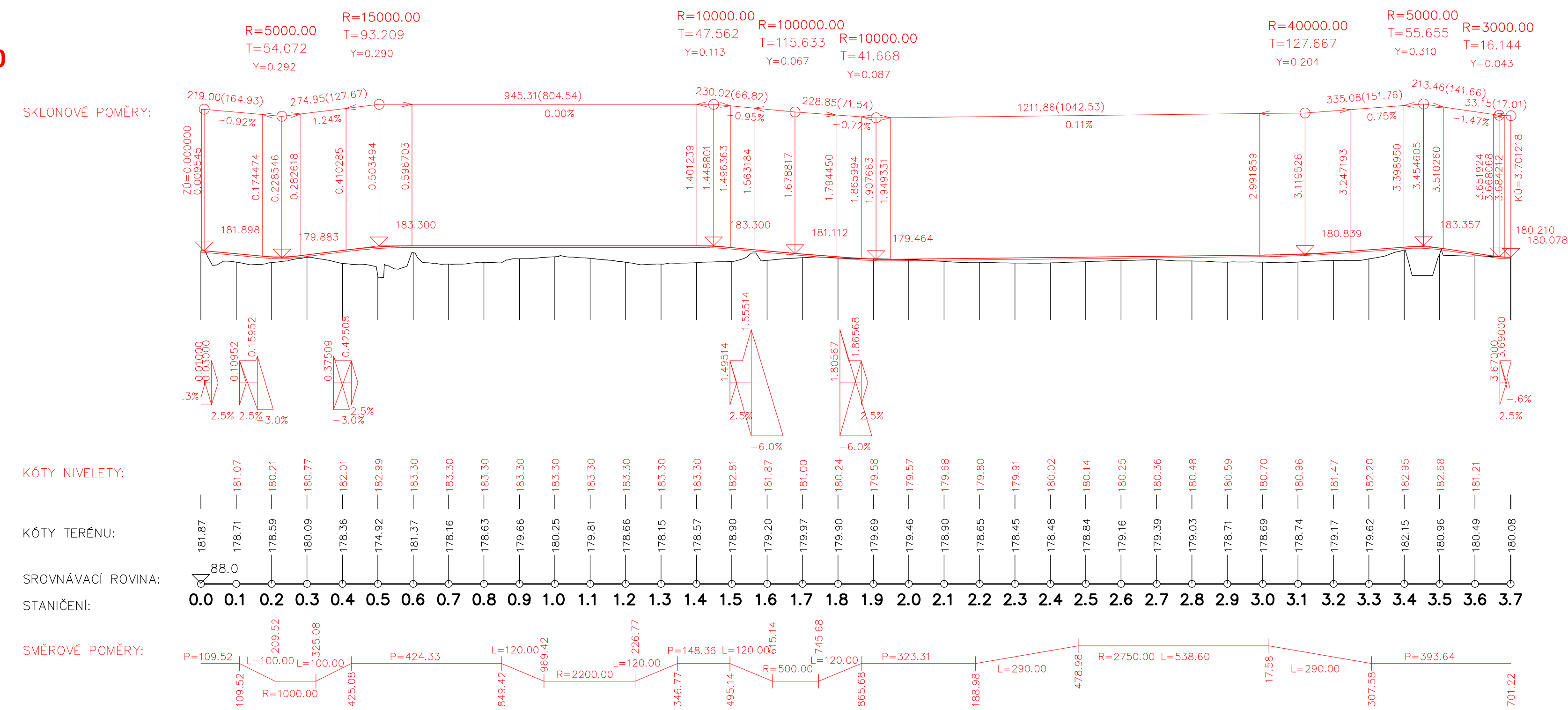
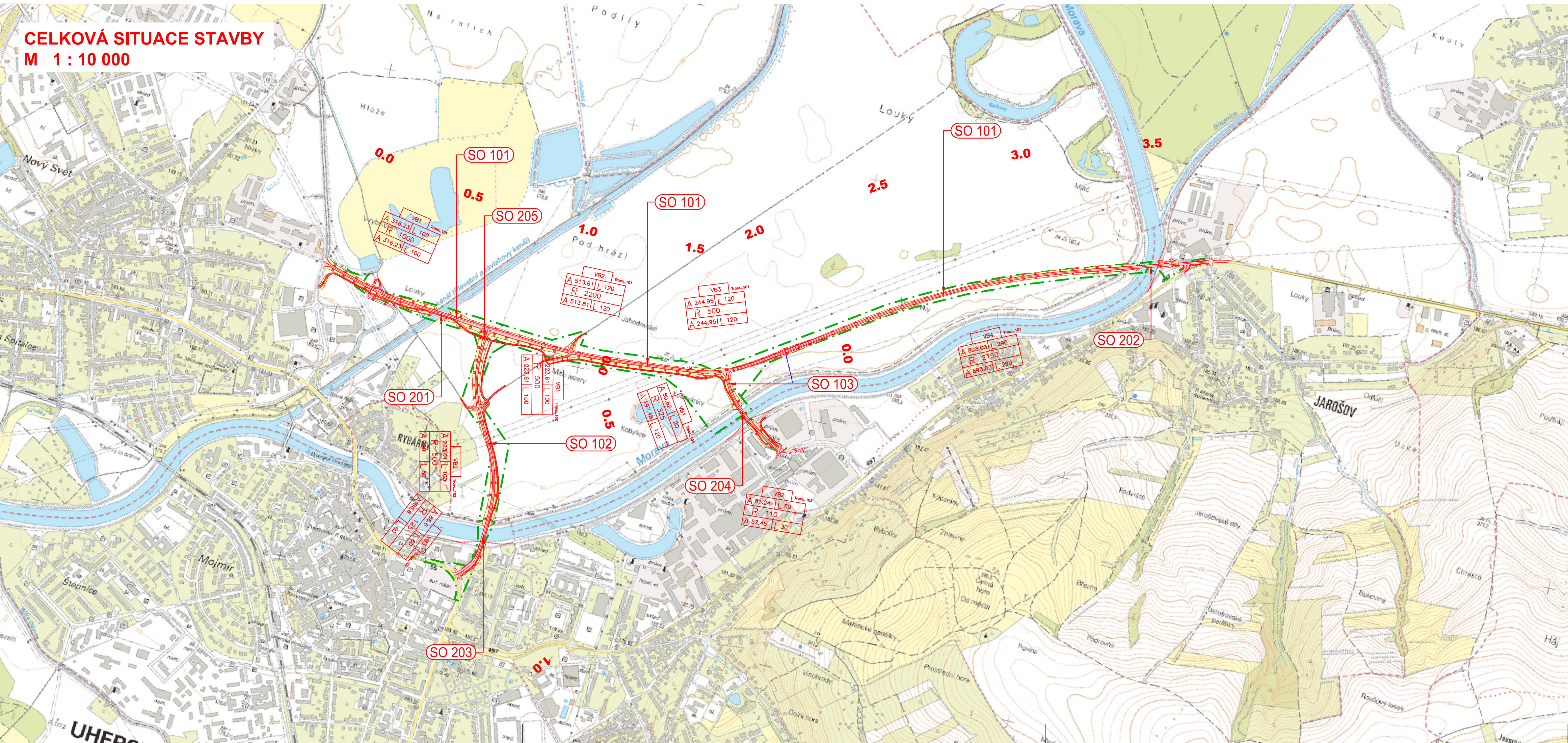



PODÉLNÝ PROFIL
M 1 : 10 000 / 1 000



CELKOVÁ SITUACE STAVBY
M 1 : 10 000



- LEGENDA:**
- FYZIKÉ HRANY NOVÉ
 - OSA KOMUNIKACE
 - PŘELOŽKA MÍSTNÍ STEZKY
 - PŘELOŽKA LOKÁLNÍ VODOTEČE
 - ODPAD OD PROPUSTKU
 - KRYT VOZOVKY ASFALTOVÝ
 - KRYT VOZOVKY DLÁŽDĚNÝ
 - ZÁŘEZ
 - NÁSP
 - NEZPEVNĚNÁ PLOCHA / ÚPRAVA TERÉNU
 - OSTRŮVEK
 - SPOLEČNÁ STEZKA PRO CHODCE A CYKLISTY
 - CHODNÍK
 - KORIDOR OP



Souřadnicový systém S-JTSK, Výškový systém Bpv

JMÉNO STUDENTA	ÚSTAV		FORMÁT	8 A4
Bc. Petr Krajča	K612			
VEDOUCÍ PRÁCE	ROČNÍK	ČVUT v Praze Fakulta dopravní	MĚŘITKO	1:10000
Ing. Tomáš Kučera	5.		DATUM	KVĚTEN 2017
PROJEKT :	SEVERNÍ OBCHVAT UHERSKÉHO HRADIŠTĚ diplomová práce		Č. PŘÍLOHY	Č. PARE
NÁZEV PŘÍLOHY :	Celková situace stavby		B.3	