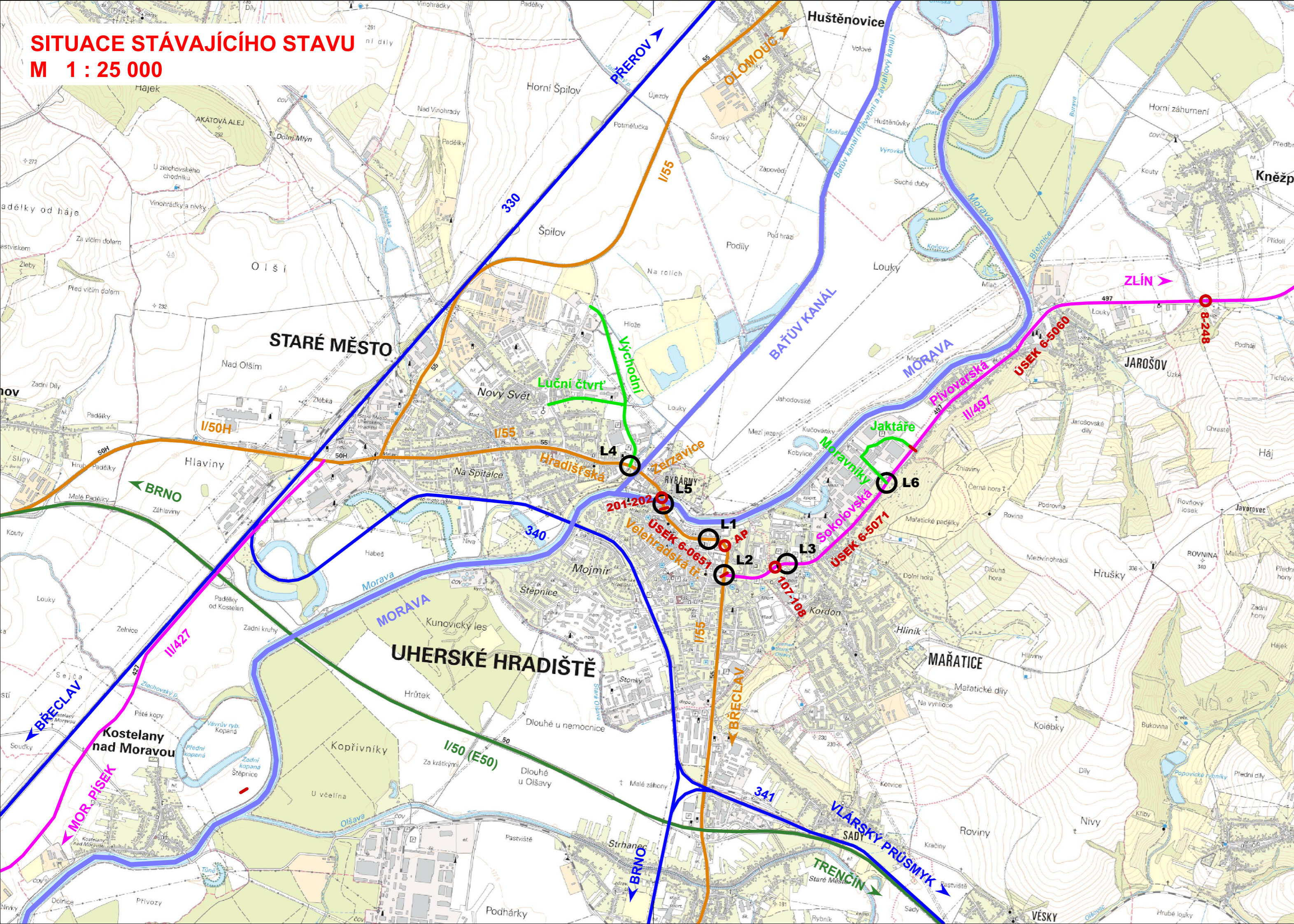












SITUACE STÁVAJÍCÍHO STAVU M 1 : 25 000




LEGENDA:

-  SILNICE I. TŘÍDY SE STATUTEM MEZINÁRODNÍ SILNICE
-  SILNICE I. TŘÍDY BEZ STATUTU MEZINÁRODNÍ SILNICE VČ. PRŮJEZDNÍCH ÚSEKŮ
-  SILNICE II. TŘÍDY VČ. PRŮJEZDNÍCH ÚSEKŮ
-  MÍSTNÍ KOMUNIKACE
-  ŽELEZNIČNÍ TRÁŤ
-  VODNÍ TOK

-  L1 OZNAČENÍ LOKALITY
-  UŠEK 6-0651 SČÍTACÍ ÚSEK CSD 2016
-  107-108 SČÍTÁNÍ (GENEREL DOPRAVY)
-  AP SČÍTÁNÍ (AUTORSKÝ PRŮZKUM)



Souřadnicový systém S-JTSK, Výškový systém Bpv

JMÉNO STUDENTA	ÚSTAV	 ČVUT v Praze Fakulta dopravní	
Bc. Petr Krajča	K612		
VEDOUCÍ PRÁCE	ROČNÍK		
Ing. Tomáš Kučera	5.		
PROJEKT :	SEVERNÍ OBCHVAT UHERSKÉHO HRADIŠTĚ diplomová práce	FORMÁT	3 A4
		MĚŘÍTKO	1:25000
		DATUM	KVĚTEN 2017
NÁZEV PŘÍLOHY :	Situace stávajícího stavu	Č. PŘÍLOHY	Č. PARE
		B.1	