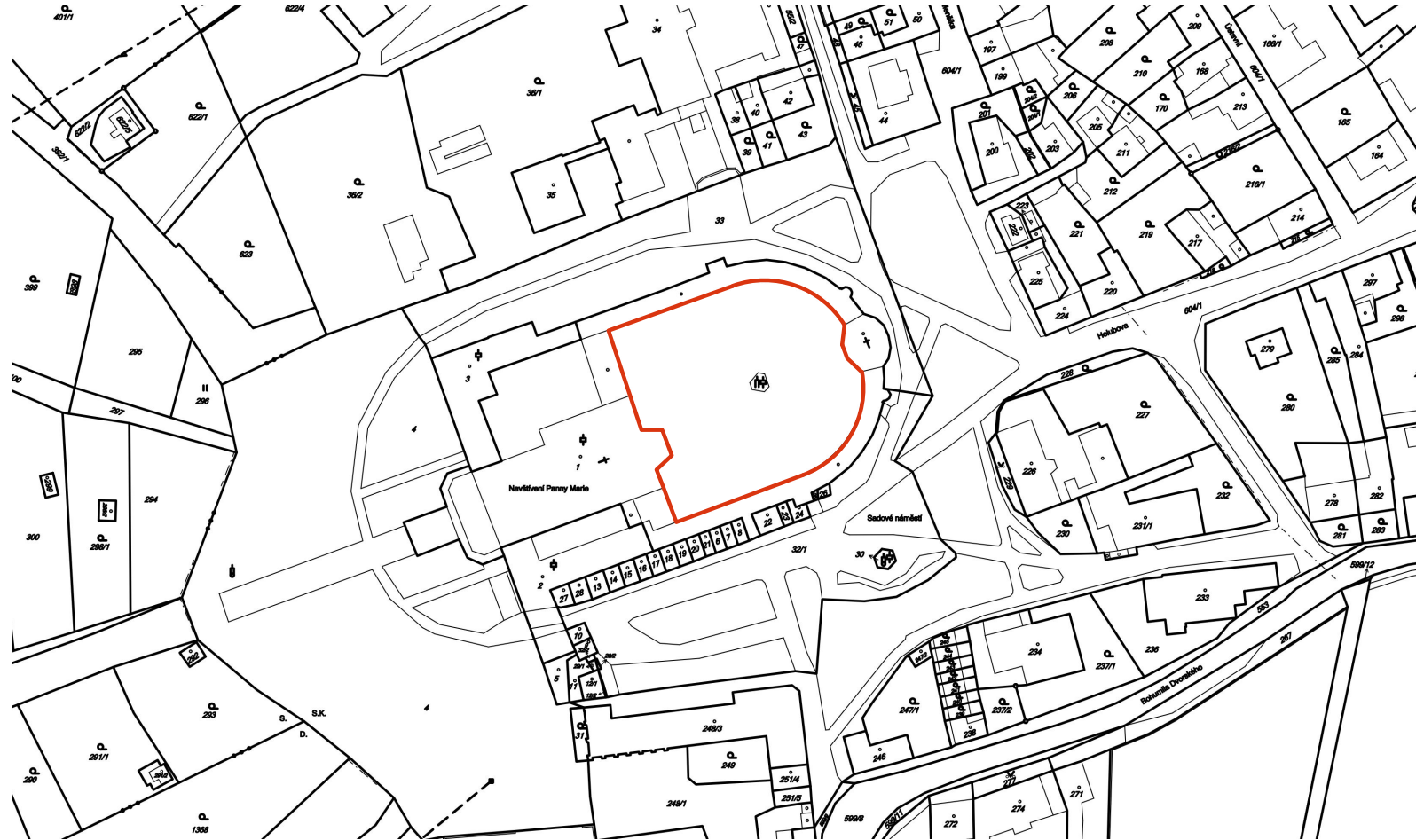


KATASTRÁLNÍ MAPA

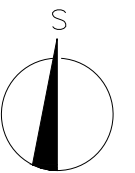


LEGENDA:




Zájmové území

ORTOFOTO MAPA



Souřadnicový systém S-JTSK, Výškový systém Bpv

Zpracovala: ŠÁRKA ADENSAMOVÁ	Konzultant: Ing. PAVLA SCHWARZOVÁ, Ph.D.	Fakulta stavební ČVUT 	
Předmět: BAKALÁŘSKÁ PRÁCE		Datum:	5/2017
Výkres: PŘEHLEDNÁ SITUACE		Meřítko:	1:2000 A3
		Číslo výkresu:	02

0 50 100 150 200 [m]