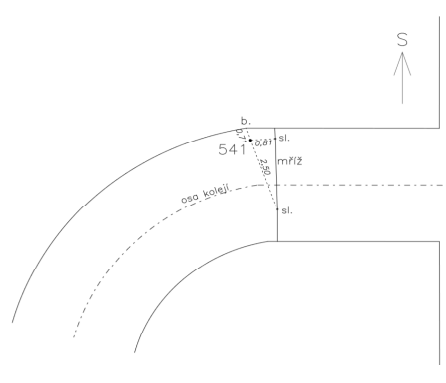
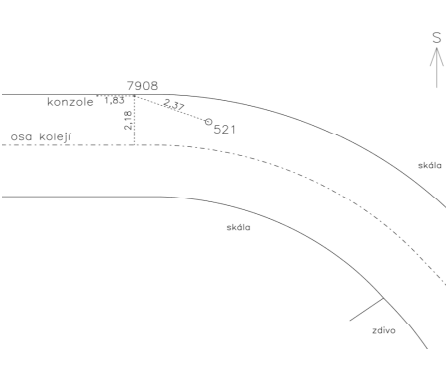



GEODETICKÉ ÚDAJE O BODECH PODROBNÉHO POLOHOVÉHO BODOVÉHO POLE

Kat. území: Čelina
Obec: Smilovice
Okres: Příbram

Strana: 1

Bod	541	Bod zřídil (jméno, rok): UEF Josef, 2017	Y	753513.266	SM5	VS-II-20-20
Verze		Platnost od:	X	1079915.346	Místopisný náčrt: 	
Popis, způsob stabilizace a určení bodu: bod je stabilizován zabetonovanou mosaznou značkou v podlaze štoly			Nadm. výška (Bpv)	297.206		
Poznámka: Souřadnice S-Josef: Y = 5083.107 X = 8280.428			nárys nebo detail:			
Bod	7908	Bod zřídil (jméno, rok): UEF Josef, 2017	Y	753537.216	SM5	VS-II-20-20
Verze		Platnost od:	X	1079919.674	Místopisný náčrt: 	
Popis, způsob stabilizace a určení bodu: bod je stabilizován trnovou mosaznou značkou, pro osazení odr. hranolem, zabetonovanou v ostění štoly			Nadm. výška (Bpv)	295.264		
Poznámka: Souřadnice S-Josef: Y = 5107.060 X = 8284.757			nárys nebo detail:			
Bod		Bod zřídil (jméno, rok):	Y		SM5	
Verze		Platnost od:	X		Místopisný náčrt: 	
Popis, způsob stabilizace a určení bodu:			Nadm. výška (Bpv)			
Poznámka:			nárys nebo detail:			

GEODETICKÉ ÚDAJE O BODECH PODROBNÉHO POLOHOVÉHO BODOVÉHO POLE