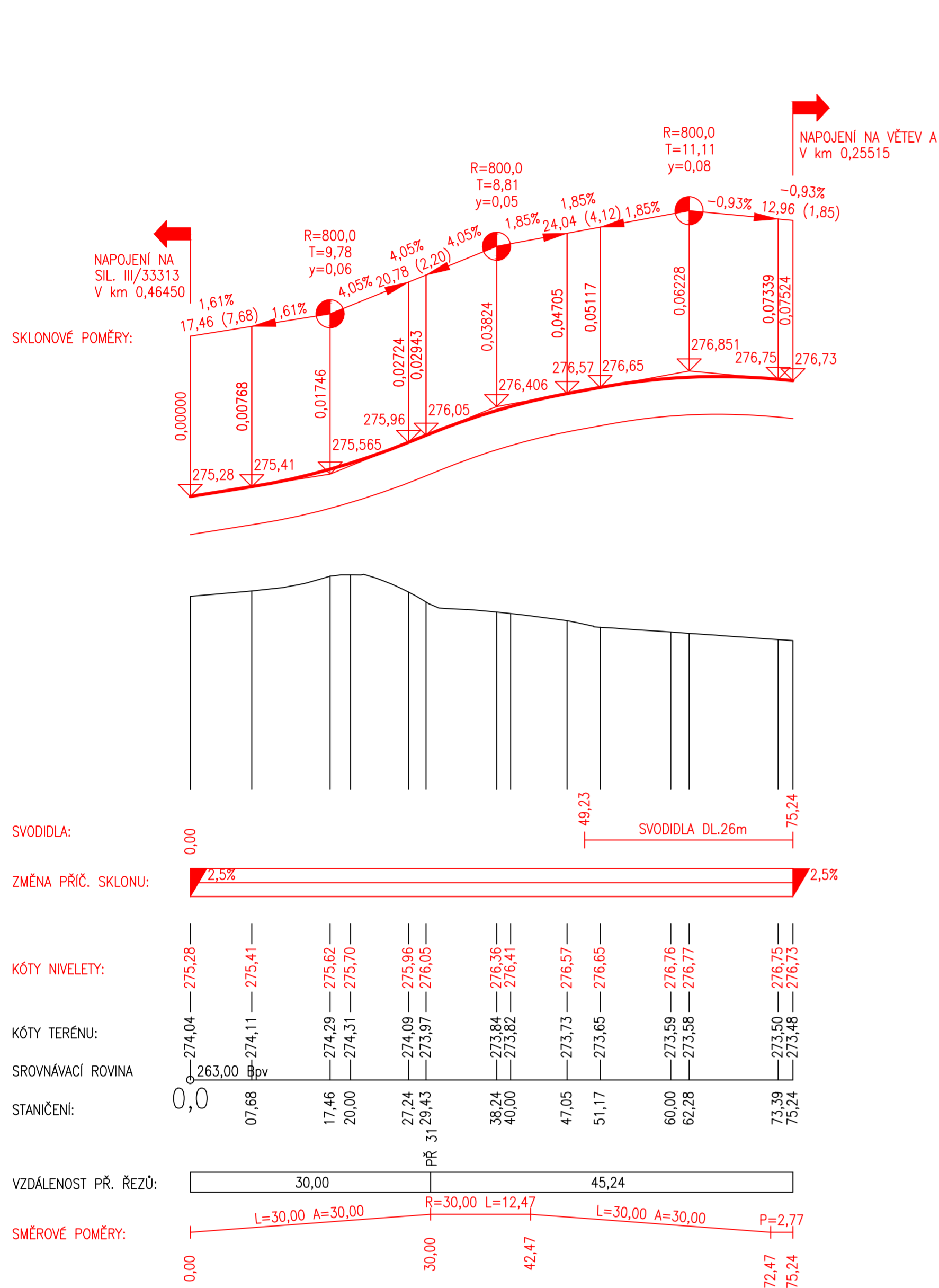


PODÉLNÝ PROFIL - VĚTEV 1

M 1:500/50

Rozsah: km 0,00000 - km 0,07524

KRAJ: HLAVNÍ MĚSTO PRAHA
KATASTRÁLNÍ ÚZEMÍ: ÚJEZD NAD LESY

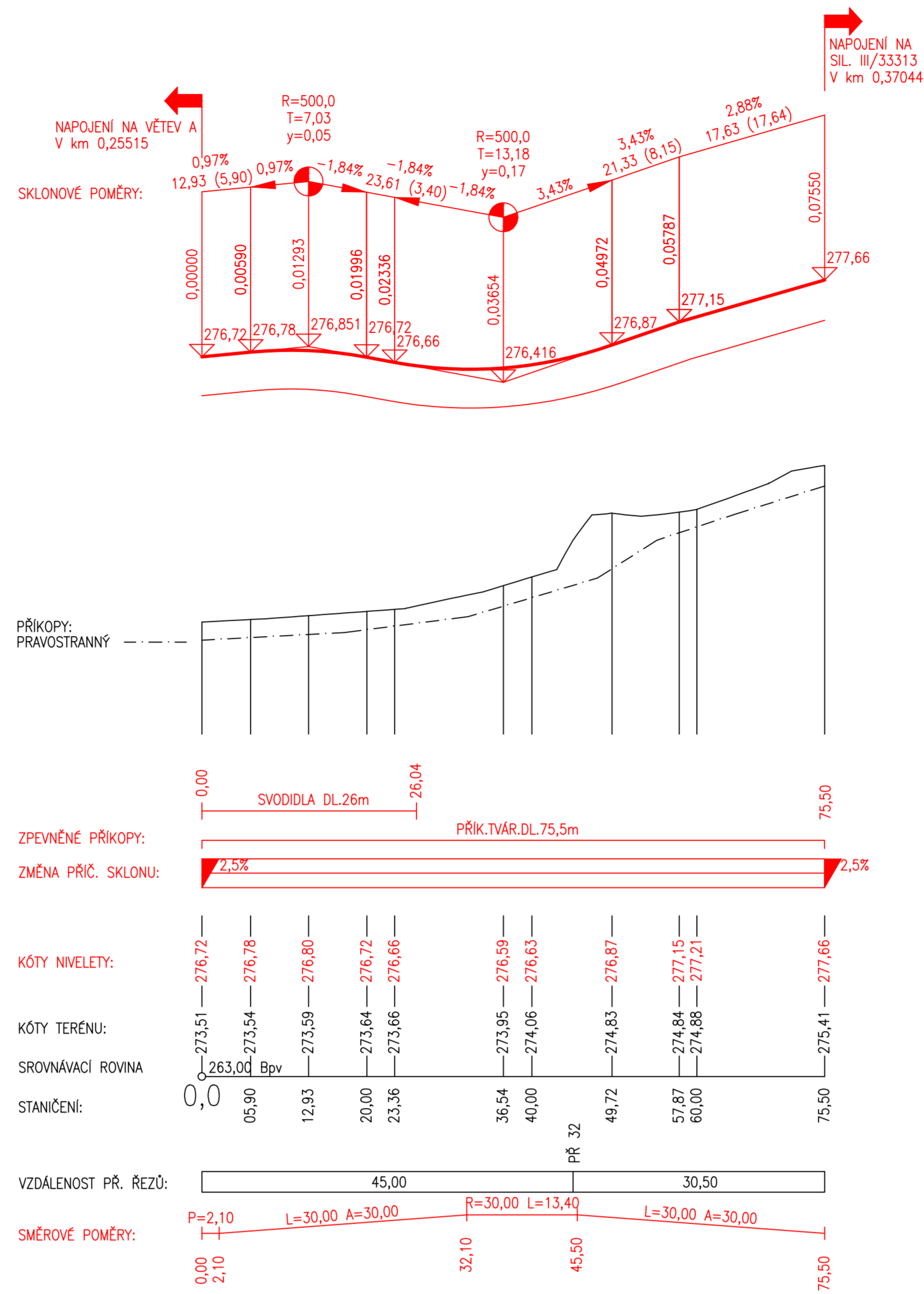


PODÉLNÝ PROFIL - VĚTEV 2

M 1:500/50

Rozsah: km 0,00000 - km 0,07550

KRAJ: HLAVNÍ MĚSTO PRAHA
KATASTRÁLNÍ ÚZEMÍ: ÚJEZD NAD LESY

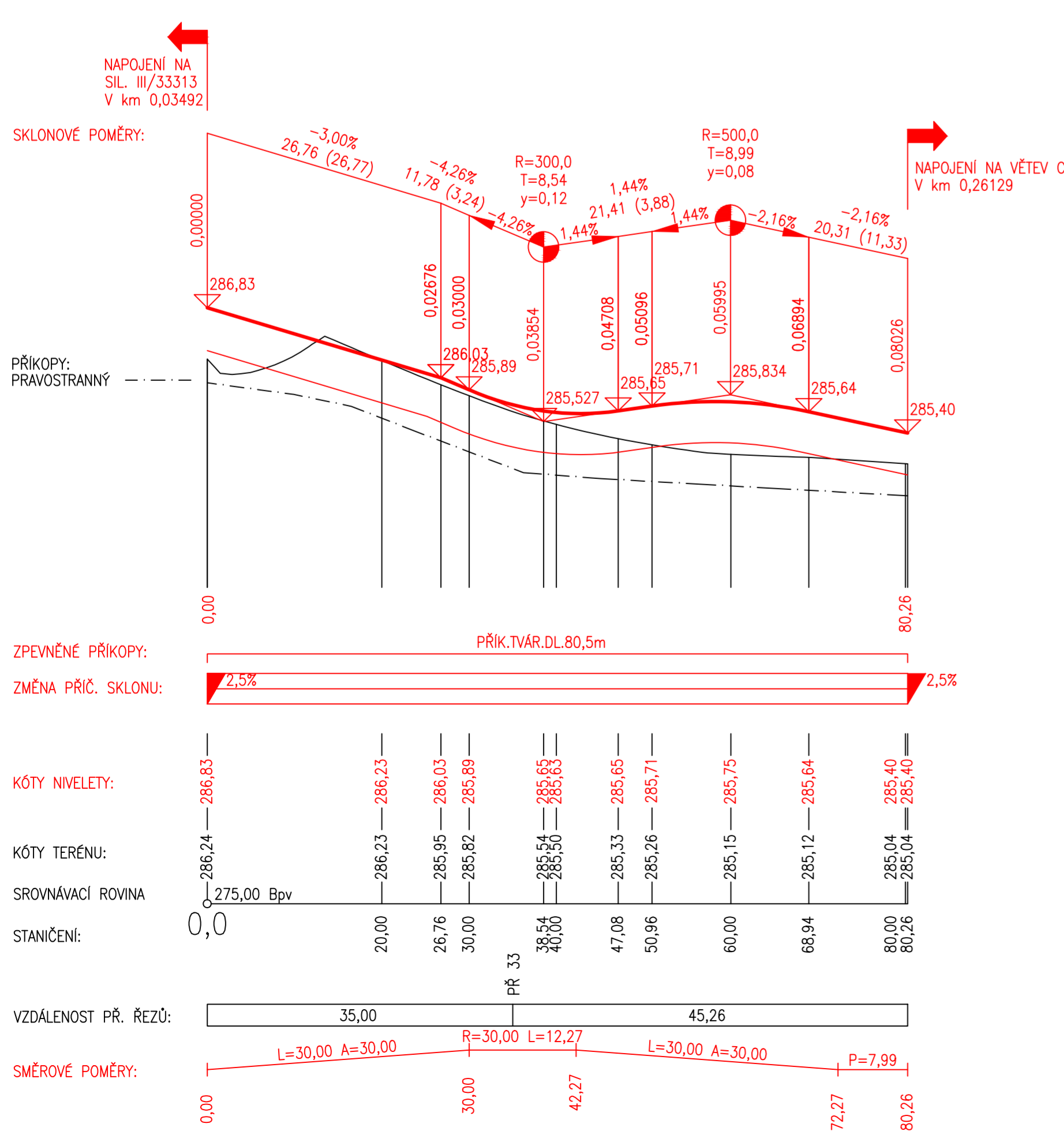


PODÉLNÝ PROFIL - VĚTEV 3

M 1:500/50

Rozsah: km 0,00000 - km 0,08026

KRAJ: HLAVNÍ MĚSTO PRAHA
KATASTRÁLNÍ ÚZEMÍ: ÚJEZD NAD LESY

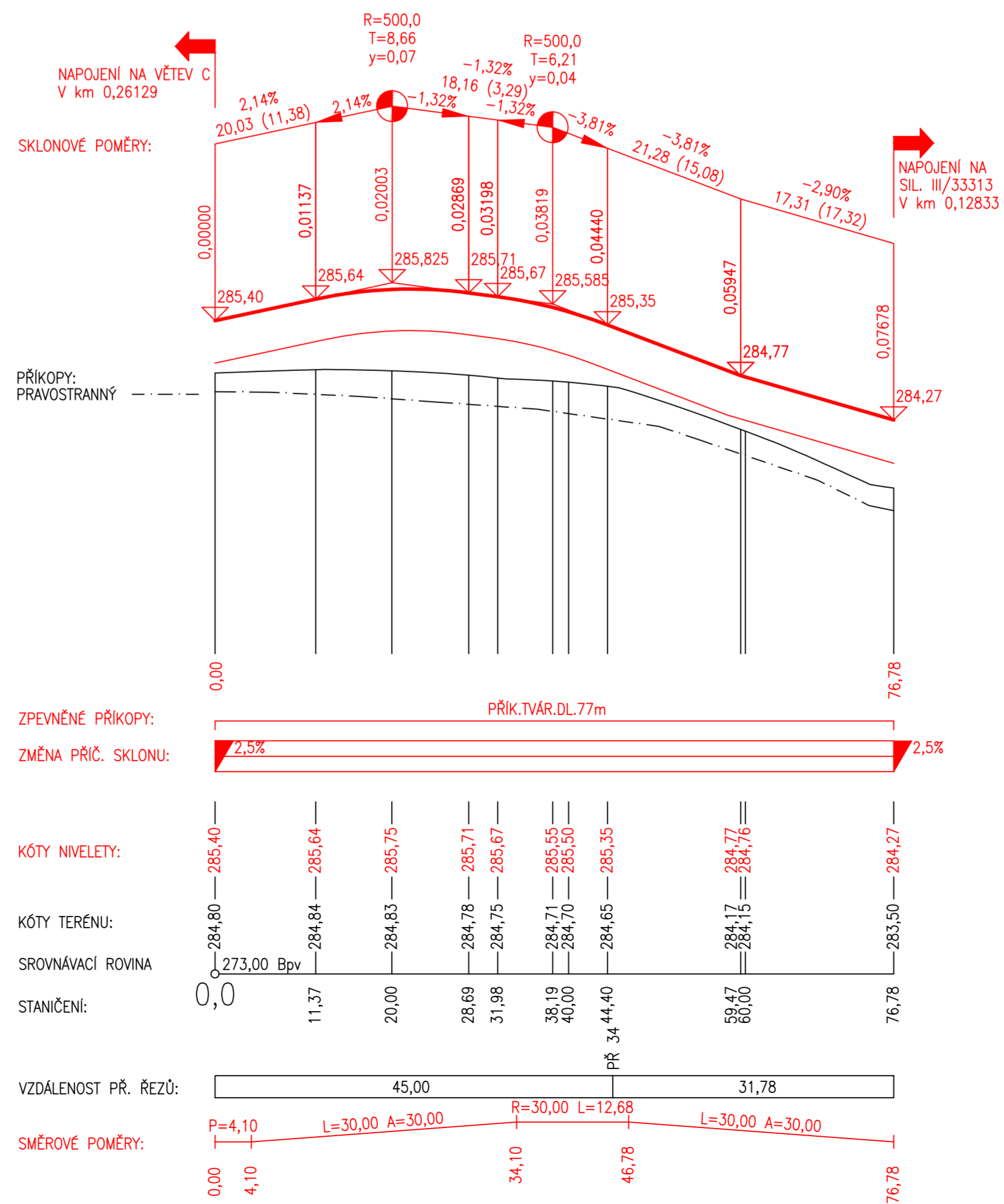


PODÉLNÝ PROFIL - VĚTEV 4

M 1:500/50

Rozsah: km 0,00000 - km 0,07678

KRAJ: HLAVNÍ MĚSTO PRAHA
KATASTRÁLNÍ ÚZEMÍ: ÚJEZD NAD LESY



OBOR	KATEDRA	JMÉNO STUDENTA	
K	K 136	Bc. DANIEL MAŠATA	
ROČNÍK	VEDOUČÍ DP	Ing. JAROMÍRA JEŽKOVÁ	
PŘEDMĚT: DIPLOMOVÁ PRÁCE			
NÁZEV DP:	MIMOÚROVŇOVÁ KŘÍŽOVATKA ÚJEZD NAD LESY	FORMÁT	A4
NÁZEV PŘÍLOHY:	PODÉLNÉ PROFILY VĚTVEMÍ STYKOVÝCH KŘÍŽOVATEK	MĚŘÍTKO	1:500/50
		DATUM	01/2017
		Č. PŘÍLOHY	D.4