

Bpv**JTSK**

Objednatel:  ČVUT FAKULTA DOPRAVNÍ Konviktská 20 110 00 Praha 1	Vypracoval: Bc. Nováček O.	Kontrola: Ing. Novotný
	Odp. projektant: Bc. Nováček O.	Zak. číslo:
Místo stavby: MČ Praha 4, Praha 4 - Kunratice	Ved. projektu: Ing. Novotný	Datum vyprac.: 2015/2016
Akce: OPATŘENÍ PRO PREFERENCI AUTOBUSŮ V ULICI VÍDEŇSKÁ V PRAZE		Měřítko:
Výkres: SO 105 MAJETKOPRÁVNÍ ELABORÁT		Stupeň: Diplomová práce
		Číslo přílohy: F.5

SEZNAM DOTČENÝCH POZEMKŮ

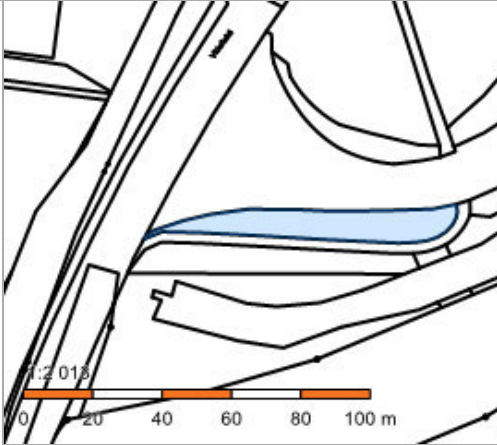
Název akce: Opatření pro preferenci autobusů v ulici Vídeňská v Praze

MČ Praha 4 - Michle

Katastrální území: Michle

Položka	Parcelní č. dle KN	Druh pozemku	Způsob využití	Výměra m ²	List vlast.	Vlastník - adresa	Zábor	
							Trvalý m ²	Dočasný m ²
1.	3163/2	ostatní plocha	zeleň	632	1587	Hlavní město Praha Mariánské náměstí 2/2, Praha 1, Staré Město, 110 00		5
2.	3163/3	ostatní plocha	zeleň	315	1587	Hlavní město Praha Mariánské náměstí 2/2, Praha 1, Staré Město, 110 00		26
3.	3163/4	ostatní plocha	zeleň	604	1587	Hlavní město Praha Mariánské náměstí 2/2, Praha 1, Staré Město, 110 00		22
4.	3165	ostatní plocha	manipulační plocha	1 781	308	Hermann Josef Ing. Bruselská 297/6, Praha 2, Vinohrady, 120 00	38	
5.	3167	ostatní plocha	manipulační plocha	98	1587	Hlavní město Praha Mariánské náměstí 2/2, Praha 1, Staré Město, 110 00		83
6.	3313	ostatní plocha	silnice	7 022	1757	Hlavní město Praha Mariánské náměstí 2/2, Praha 1, Staré Město, 110 00		9
7.	3347	ostatní plocha	ostatní komunikace	3 804	1757	Hlavní město Praha Mariánské náměstí 2/2, Praha 1, Staré Město, 110 00		21
8.	3448/1	ostatní plocha	dráha	73 711	5747	České dráhy a. s. nábřeží Ludvíka Svobody, 1222/12, Praha 1, Nové Město,		12
9.	3458	ostatní plocha	silnice	15 314	1587	Hlavní město Praha Mariánské náměstí 2/2, Praha 1, Staré Město, 110 00		11
10.	3462/1	ostatní plocha	silnice	2 822	1587	Hlavní město Praha Mariánské náměstí 2/2, Praha 1, Staré Město, 110 00		134
11.	3462/2	ostatní plocha	zeleň	136	1587	Hlavní město Praha Mariánské náměstí 2/2, Praha 1, Staré Město, 110 00		10
12.	3462/3	ostatní plocha	silnice	3 769	1587	Hlavní město Praha Mariánské náměstí 2/2, Praha 1, Staré Město, 110 00		373
13.	3462/4	ostatní plocha	silnice	953	1587	Hlavní město Praha Mariánské náměstí 2/2, Praha 1, Staré Město, 110 00		195
14.	3462/5	ostatní plocha	silnice	676	1587	Hlavní město Praha Mariánské náměstí 2/2, Praha 1, Staré Město, 110 00		259
15.	3463	ostatní plocha	ostatní komunikace	1 186	1587	Hlavní město Praha Mariánské náměstí 2/2, Praha 1, Staré Město, 110 00		242
16.	3465	ostatní plocha	zeleň	399	1587	Hlavní město Praha Mariánské náměstí 2/2, Praha 1, Staré Město, 110 00		27
17.	3470	ostatní plocha	ostatní komunikace	5 115	1587	Hlavní město Praha Mariánské náměstí 2/2, Praha 1, Staré Město, 110 00		147
Σ							38	1 576

Informace o pozemku

Parcelní číslo:	3163/2	
Obec:	Praha [554782]	
Katastrální území:	Michle [727750]	
Číslo LV:	1587	
Výměra [m ²]:	632	
Typ parcely:	Parcela katastru nemovitostí	
Mapový list:	DKM	
Určení výměry:	Ze souřadnic v S-JTSK	
Způsob využití:	zeleň	
Druh pozemku:	ostatní plocha	

Vlastníci, jiní oprávnění

Vlastnické právo	Podíl
HLAVNÍ MĚSTO PRAHA, Mariánské náměstí 2/2, Staré Město, 11000 Praha 1	

Způsob ochrany nemovitosti

Název
památkově chráněné území

Seznam BPEJ

Parcela nemá evidované BPEJ.

Omezení vlastnického práva

Nejsou evidována žádná omezení.

Jiné zápisy


Typ
Změna výměr obnovou operátu

Řízení, v rámci kterých byl k nemovitosti zapsán cenový údaj

Nemovitost je v územním obvodu, kde státní správu katastru nemovitostí ČR vykonává [Katastrální úřad pro hlavní město Prahu, Katastrální pracoviště Praha](#)

Zobrazené údaje mají informativní charakter. Platnost k 21.04.2016 21:00:00.

Informace o pozemku

Parcelní číslo:	3163/3	
Obec:	Praha [554782]	
Katastrální území:	Michle [727750]	
Číslo LV:	1587	
Výměra [m ²]:	315	
Typ parcely:	Parcela katastru nemovitostí	
Mapový list:	DKM	
Určení výměry:	Ze souřadnic v S-JTSK	
Způsob využití:	zeleň	
Druh pozemku:	ostatní plocha	

Vlastníci, jiní oprávnění

Vlastnické právo	Podíl
HLAVNÍ MĚSTO PRAHA, Mariánské náměstí 2/2, Staré Město, 11000 Praha 1	

Způsob ochrany nemovitosti

Název
památkově chráněné území

Seznam BPEJ

Parcela nemá evidované BPEJ.

Omezení vlastnického práva

Nejsou evidována žádná omezení.

Jiné zápisy

Typ
Změna výměr obnovou operátu

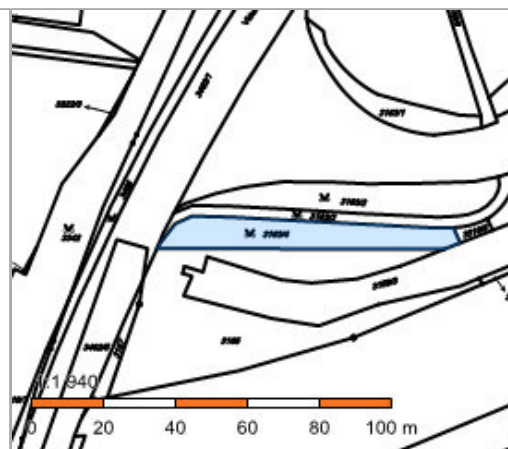
Řízení, v rámci kterých byl k nemovitosti zapsán cenový údaj

Nemovitost je v územním obvodu, kde státní správu katastru nemovitostí ČR vykonává [Katastrální úřad pro hlavní město Prahu, Katastrální pracoviště Praha](#)

Zobrazené údaje mají informativní charakter. Platnost k 21.04.2016 21:00:00.

Informace o pozemku

Parcelní číslo:	3163/4
Obec:	Praha [554782]
Katastrální území:	Michle [727750]
Číslo LV:	1587
Výměra [m ²]:	604
Typ parcely:	Parcela katastru nemovitostí
Mapový list:	DKM
Určení výměry:	Graficky nebo v digitalizované mapě
Způsob využití:	zeleň
Druh pozemku:	ostatní plocha



Vlastníci, jiní oprávnění

Vlastnické právo	Podíl
HLAVNÍ MĚSTO PRAHA, Mariánské náměstí 2/2, Staré Město, 11000 Praha 1	

Způsob ochrany nemovitosti

Název
památkově chráněné území

Seznam BPEJ

Parcela nemá evidované BPEJ.

Omezení vlastnického práva

Nejsou evidována žádná omezení.

Jiné zápisy

Typ
Změna výměr obnovou operátu

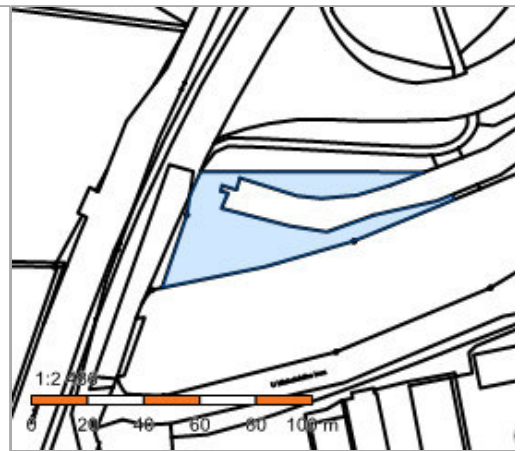
Řízení, v rámci kterých byl k nemovitosti zapsán cenový údaj

Nemovitost je v územním obvodu, kde státní správu katastru nemovitostí ČR vykonává [Katastrální úřad pro hlavní město Prahu, Katastrální pracoviště Praha](#)

Zobrazené údaje mají informativní charakter. Platnost k 21.04.2016 21:00:00.

Informace o pozemku

Parcelní číslo:	3165
Obec:	Praha [554782]
Katastrální území:	Michle [727750]
Číslo LV:	308
Výměra [m ²]:	1781
Typ parcely:	Parcela katastru nemovitostí
Mapový list:	DKM
Určení výměry:	Graficky nebo v digitalizované mapě
Způsob využití:	manipulační plocha
Druh pozemku:	ostatní plocha



Vlastníci, jiní oprávnění

Vlastnické právo	Podíl
Hermann Josef Ing., Bruselská 297/6, Vinohrady, 12000 Praha 2	

Způsob ochrany nemovitosti

Nejsou evidovány žádné způsoby ochrany.

Seznam BPEJ

Parcela nemá evidované BPEJ.

Omezení vlastnického práva

Nejsou evidována žádná omezení.

Jiné zápisy

Typ
Změna výměr obnovou operátu

Řízení, v rámci kterých byl k nemovitosti zapsán cenový údaj

Nemovitost je v územním obvodu, kde státní správu katastru nemovitostí ČR vykonává [Katastrální úřad pro hlavní město Prahu, Katastrální pracoviště Praha](#)

Zobrazené údaje mají informativní charakter. Platnost k 21.04.2016 21:00:00.

© 2004 - 2016 [Český úřad zeměměřický a katastrální](#), [Pod sídlištěm 1800/9, Kobylisy, 18211 Praha 8](#)
Podání určená katastrálním úřadům a pracovištím zasílejte přímo na [jejich e-mail adresu](#).

Verze aplikace: 5.3.2 build 0

Informace o pozemku

Parcelní číslo:	3167	
Obec:	Praha [554782]	
Katastrální území:	Michle [727750]	
Číslo LV:	1587	
Výměra [m ²]:	98	
Typ parcely:	Parcela katastru nemovitostí	
Mapový list:	DKM	
Určení výměry:	Ze souřadnic v S-JTSK	
Způsob využití:	manipulační plocha	
Druh pozemku:	ostatní plocha	

Vlastníci, jiní oprávnění

Vlastnické právo	Podíl
HLAVNÍ MĚSTO PRAHA, Mariánské náměstí 2/2, Staré Město, 11000 Praha 1	

Způsob ochrany nemovitosti

Nejsou evidovány žádné způsoby ochrany.

Seznam BPEJ

Parcela nemá evidované BPEJ.

Omezení vlastnického práva

Nejsou evidována žádná omezení.

Jiné zápisy

Typ
Změna výměr obnovou operátu
Řízení, v rámci kterých byl k nemovitosti zapsán cenový údaj

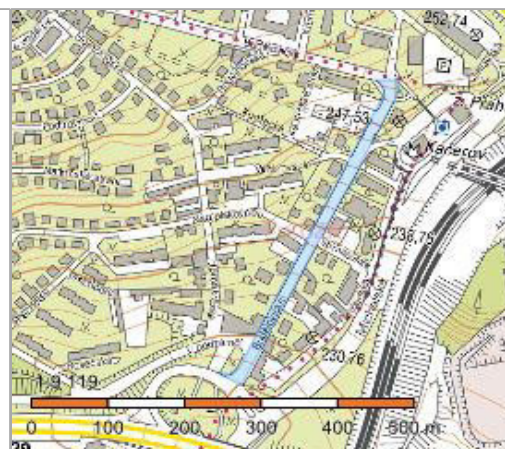
Více informací k cenovým údajům naleznete v k aplikaci.

Nemovitost je v územním obvodu, kde státní správu katastru nemovitostí ČR vykonává [Katastrální úřad pro hlavní město Prahu, Katastrální pracoviště Praha](#)

Zobrazené údaje mají informativní charakter. Platnost k 21.04.2016 21:00:00.

Informace o pozemku

Parcelní číslo:	3313
Obec:	Praha [554782]
Katastrální území:	Krč [727598]
Číslo LV:	1757
Výměra [m ²]:	7022
Typ parcely:	Parcela katastru nemovitostí
Mapový list:	DKM
Určení výměry:	Graficky nebo v digitalizované mapě
Způsob využití:	silnice
Druh pozemku:	ostatní plocha



Vlastníci, jiní oprávnění

Vlastnické právo	Podíl
HLAVNÍ MĚSTO PRAHA, Mariánské náměstí 2/2, Staré Město, 11000 Praha 1	

Způsob ochrany nemovitosti

Nejsou evidovány žádné způsoby ochrany.

Seznam BPEJ

Parcela nemá evidované BPEJ.

Omezení vlastnického práva

Typ
Věcné břemeno (podle listiny)
Věcné břemeno zřizování a provozování vedení

Jiné zápisy

Nejsou evidovány žádné jiné zápisy.

Řízení, v rámci kterých byl k nemovitosti zapsán cenový údaj
--

Nemovitost je v územním obvodu, kde státní správu katastru nemovitostí ČR vykonává [Katastrální úřad pro hlavní město Prahu, Katastrální pracoviště Praha](#)

Zobrazené údaje mají informativní charakter. Platnost k 21.04.2016 21:00:00.

Informace o pozemku

Parcelní číslo:	3347
Obec:	Praha [554782]
Katastrální území:	Krč [727598]
Číslo LV:	1757
Výměra [m ²]:	3804
Typ parcely:	Parcela katastru nemovitostí
Mapový list:	DKM
Určení výměry:	Graficky nebo v digitalizované mapě
Způsob využití:	ostatní komunikace
Druh pozemku:	ostatní plocha



Vlastníci, jiní oprávnění

Vlastnické právo	Podíl
HLAVNÍ MĚSTO PRAHA, Mariánské náměstí 2/2, Staré Město, 11000 Praha 1	

Způsob ochrany nemovitosti

Nejsou evidovány žádné způsoby ochrany.

Seznam BPEJ

Parcela nemá evidované BPEJ.

Omezení vlastnického práva

Typ
Věcné břemeno (podle listiny)

Jiné zápisy

Nejsou evidovány žádné jiné zápisy.

Řízení, v rámci kterých byl k nemovitosti zapsán cenový údaj
--

Nemovitost je v územním obvodu, kde státní správu katastru nemovitostí ČR vykonává [Katastrální úřad pro hlavní město Prahu, Katastrální pracoviště Praha](#)

Zobrazené údaje mají informativní charakter. Platnost k 21.04.2016 21:00:00.

Informace o pozemku

Parcelní číslo:	3448/1
Obec:	Praha [554782]
Katastrální území:	Michle [727750]
Číslo LV:	5747
Výměra [m ²]:	73711
Typ parcely:	Parcela katastru nemovitostí
Mapový list:	DKM
Určení výměry:	Graficky nebo v digitalizované mapě
Způsob využití:	dráha
Druh pozemku:	ostatní plocha



Vlastníci, jiní oprávnění

Vlastnické právo	Podíl
České dráhy, a.s., nábřeží Ludvíka Svobody 1222/12, Nové Město, 11000 Praha 1	

Způsob ochrany nemovitosti

Nejsou evidovány žádné způsoby ochrany.

Seznam BPEJ

Parcela nemá evidované BPEJ.

Omezení vlastnického práva

Typ
Věcné břemeno (podle listiny)
Věcné břemeno zřizování a provozování vedení

Jiné zápisy

Typ
Změna výměr obnovou operátu

Řízení, v rámci kterých byl k nemovitosti zapsán cenový údaj

Nemovitost je v územním obvodu, kde státní správu katastru nemovitostí ČR vykonává [Katastrální úřad pro hlavní město Prahu, Katastrální pracoviště Praha](#)

Zobrazené údaje mají informativní charakter. Platnost k 21.04.2016 21:00:00.

© 2004 - 2016 [Český úřad zeměměřický a katastrální](#), [Pod sídlištěm 1800/9, Kobylisy, 18211 Praha 8](#)
Podání určená katastrálním úřadům a pracovištím zasílejte přímo na [jejich e-mail adresu](#).

Verze aplikace: 5.3.2 build 0

Informace o pozemku

Parcelní číslo:	3458
Obec:	Praha [554782]
Katastrální území:	Michle [727750]
Číslo LV:	1587
Výměra [m ²]:	15314
Typ parcely:	Parcela katastru nemovitostí
Mapový list:	DKM
Určení výměry:	Graficky nebo v digitalizované mapě
Způsob využití:	silnice
Druh pozemku:	ostatní plocha



Vlastníci, jiní oprávnění

Vlastnické právo	Podíl
HLAVNÍ MĚSTO PRAHA, Mariánské náměstí 2/2, Staré Město, 11000 Praha 1	

Způsob ochrany nemovitosti

Nejsou evidovány žádné způsoby ochrany.

Seznam BPEJ

Parcela nemá evidované BPEJ.

Omezení vlastnického práva

Nejsou evidována žádná omezení.

Jiné zápisy

Typ
Změna výměr obnovou operátu

Řízení, v rámci kterých byl k nemovitosti zapsán cenový údaj

Nemovitost je v územním obvodu, kde státní správu katastru nemovitostí ČR vykonává [Katastrální úřad pro hlavní město Prahu, Katastrální pracoviště Praha](#)

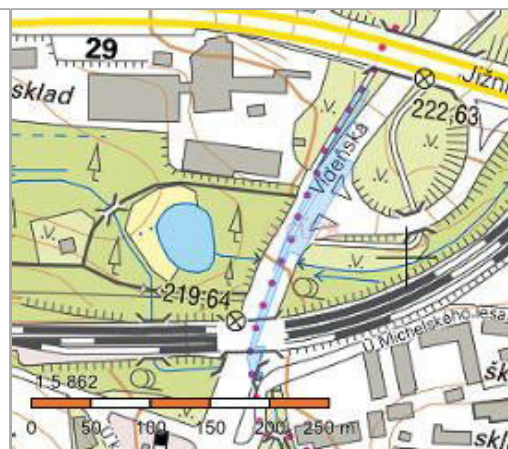
Zobrazené údaje mají informativní charakter. Platnost k 21.04.2016 21:00:00.

© 2004 - 2016 [Český úřad zeměměřický a katastrální](#), [Pod sídlištěm 1800/9, Kobylisy, 18211 Praha 8](#)
Podání určena katastrálním úřadům a pracovištím zasílejte přímo na [jejich e-mail adresu](#).

Verze aplikace: 5.3.2 build 0

Informace o pozemku

Parcelní číslo:	3462/1
Obec:	Praha [554782]
Katastrální území:	Michle [727750]
Číslo LV:	1587
Výměra [m ²]:	2822
Typ parcely:	Parcela katastru nemovitostí
Mapový list:	DKM
Určení výměry:	Graficky nebo v digitalizované mapě
Způsob využití:	silnice
Druh pozemku:	ostatní plocha



Vlastníci, jiní oprávnění

Vlastnické právo	Podíl
HLAVNÍ MĚSTO PRAHA, Mariánské náměstí 2/2, Staré Město, 11000 Praha 1	

Způsob ochrany nemovitosti

Nejsou evidovány žádné způsoby ochrany.

Seznam BPEJ

Parcela nemá evidované BPEJ.

Omezení vlastnického práva

Typ
Věcné břemeno užívání

Jiné zápisy

Typ
Změna výměr obnovou operátu

Řízení, v rámci kterých byl k nemovitosti zapsán cenový údaj

Nemovitost je v územním obvodu, kde státní správu katastru nemovitostí ČR vykonává [Katastrální úřad pro hlavní město Prahu, Katastrální pracoviště Praha](#)

Zobrazené údaje mají informativní charakter. Platnost k 21.04.2016 21:00:00.

Informace o pozemku

Parcelní číslo:	3462/2
Obec:	Praha [554782]
Katastrální území:	Michle [727750]
Číslo LV:	1587
Výměra [m ²]:	136
Typ parcely:	Parcela katastru nemovitostí
Mapový list:	DKM
Určení výměry:	Ze souřadnic v S-JTSK
Způsob využití:	zelen
Druh pozemku:	ostatní plocha



Vlastníci, jiní oprávnění

Vlastnické právo	Podíl
HLAVNÍ MĚSTO PRAHA, Mariánské náměstí 2/2, Staré Město, 11000 Praha 1	

Způsob ochrany nemovitosti

Název
památkově chráněné území

Seznam BPEJ

Parcela nemá evidované BPEJ.

Omezení vlastnického práva

Nejsou evidována žádná omezení.

Jiné zápisy

Typ
Změna výměr obnovou operátu

Řízení, v rámci kterých byl k nemovitosti zapsán cenový údaj

Nemovitost je v územním obvodu, kde státní správu katastru nemovitostí ČR vykonává [Katastrální úřad pro hlavní město Prahu, Katastrální pracoviště Praha](#)

Zobrazené údaje mají informativní charakter. Platnost k 21.04.2016 21:00:00.

© 2004 - 2016 [Český úřad zeměměřický a katastrální](#), [Pod sídlištěm 1800/9, Kobylisy, 18211 Praha 8](#)
 Podání určená katastrálním úřadům a pracovištím zasílejte přímo na [jejich e-mail adresu](#).

Verze aplikace: 5.3.2 build 0

Informace o pozemku

Parcelní číslo:	3462/3
Obec:	Praha [554782]
Katastrální území:	Michle [727750]
Číslo LV:	1587
Výměra [m ²]:	3769
Typ parcely:	Parcela katastru nemovitostí
Mapový list:	DKM
Určení výměry:	Graficky nebo v digitalizované mapě
Způsob využití:	silnice
Druh pozemku:	ostatní plocha



Vlastníci, jiní oprávnění

Vlastnické právo	Podíl
HLAVNÍ MĚSTO PRAHA, Mariánské náměstí 2/2, Staré Město, 11000 Praha 1	

Způsob ochrany nemovitosti

Nejsou evidovány žádné způsoby ochrany.

Seznam BPEJ

Parcela nemá evidované BPEJ.

Omezení vlastnického práva

Nejsou evidována žádná omezení.

Jiné zápisy

Typ
Změna výměr obnovou operátu

Řízení, v rámci kterých byl k nemovitosti zapsán cenový údaj

Nemovitost je v územním obvodu, kde státní správu katastru nemovitostí ČR vykonává [Katastrální úřad pro hlavní město Prahu, Katastrální pracoviště Praha](#)

Zobrazené údaje mají informativní charakter. Platnost k 21.04.2016 21:00:00.

© 2004 - 2016 [Český úřad zeměměřický a katastrální](#), [Pod sídlištěm 1800/9, Kobylisy, 18211 Praha 8](#)
Podání určená katastrálním úřadům a pracovištím zasílejte přímo na [jejich e-mail adresu](#).

Verze aplikace: 5.3.2 build 0

Informace o pozemku

Parcelní číslo:	3462/4
Obec:	Praha [554782]
Katastrální území:	Michle [727750]
Číslo LV:	1587
Výměra [m ²]:	953
Typ parcely:	Parcela katastru nemovitostí
Mapový list:	DKM
Určení výměry:	Graficky nebo v digitalizované mapě
Způsob využití:	silnice
Druh pozemku:	ostatní plocha



Vlastníci, jiní oprávnění

Vlastnické právo	Podíl
HLAVNÍ MĚSTO PRAHA, Mariánské náměstí 2/2, Staré Město, 11000 Praha 1	

Způsob ochrany nemovitosti

Nejsou evidovány žádné způsoby ochrany.

Seznam BPEJ

Parcela nemá evidované BPEJ.

Omezení vlastnického práva

Nejsou evidována žádná omezení.

Jiné zápisy

Typ
Změna výměr obnovou operátu

Řízení, v rámci kterých byl k nemovitosti zapsán cenový údaj

Nemovitost je v územním obvodu, kde státní správu katastru nemovitostí ČR vykonává [Katastrální úřad pro hlavní město Prahu, Katastrální pracoviště Praha](#)

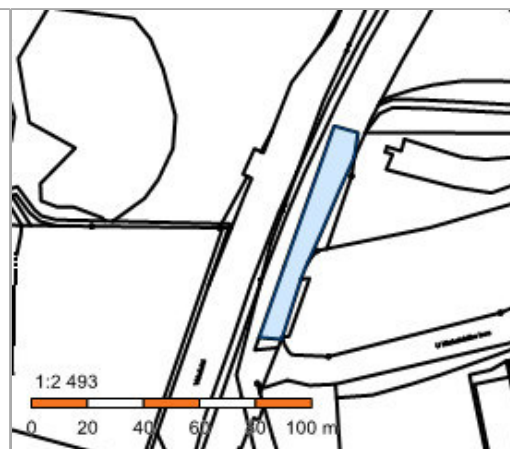
Zobrazené údaje mají informativní charakter. Platnost k 21.04.2016 21:00:00.

© 2004 - 2016 [Český úřad zeměměřický a katastrální](#), [Pod sídlištěm 1800/9, Kobylisy, 18211 Praha 8](#)
Podání určena katastrálním úřadům a pracovištím zasílejte přímo na [jejich e-mail adresu](#).

Verze aplikace: 5.3.2 build 0

Informace o pozemku

Parcelní číslo:	3462/5
Obec:	Praha [554782]
Katastrální území:	Michle [727750]
Číslo LV:	1587
Výměra [m ²]:	676
Typ parcely:	Parcela katastru nemovitostí
Mapový list:	DKM
Určení výměry:	Graficky nebo v digitalizované mapě
Způsob využití:	silnice
Druh pozemku:	ostatní plocha



Vlastníci, jiní oprávnění

Vlastnické právo	Podíl
HLAVNÍ MĚSTO PRAHA, Mariánské náměstí 2/2, Staré Město, 11000 Praha 1	

Způsob ochrany nemovitosti

Nejsou evidovány žádné způsoby ochrany.

Seznam BPEJ

Parcela nemá evidované BPEJ.

Omezení vlastnického práva

Nejsou evidována žádná omezení.

Jiné zápisy

Nejsou evidovány žádné jiné zápisy.

Řízení, v rámci kterých byl k nemovitosti zapsán cenový údaj

Více informací k cenovým údajům naleznete v aplikaci.

Nemovitost je v územním obvodu, kde státní správu katastru nemovitostí ČR vykonává [Katastrální úřad pro hlavní město Prahu, Katastrální pracoviště Praha](#)

Zobrazené údaje mají informativní charakter. Platnost k 21.04.2016 21:00:00.

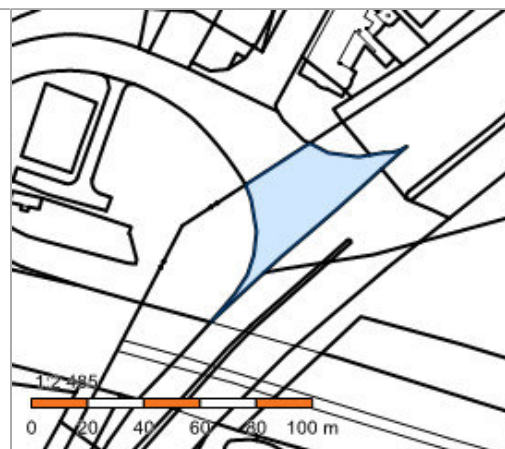
© 2004 - 2016 [Český úřad zeměměřický a katastrální](#), [Pod sídlištěm 1800/9, Kobyličky, 18211 Praha 8](#)

Podání určená katastrálním úřadům a pracovištím zasílejte přímo na [jejich e-mail adresu](#).

Verze aplikace: 5.3.2 build 0

Informace o pozemku

Parcelní číslo:	3463
Obec:	Praha [554782]
Katastrální území:	Michle [727750]
Číslo LV:	1587
Výměra [m ²]:	1186
Typ parcely:	Parcela katastru nemovitostí
Mapový list:	DKM
Určení výměry:	Ze souřadnic v S-JTSK
Způsob využití:	ostatní komunikace
Druh pozemku:	ostatní plocha



Vlastníci, jiní oprávnění

Vlastnické právo	Podíl
HLAVNÍ MĚSTO PRAHA, Mariánské náměstí 2/2, Staré Město, 11000 Praha 1	

Způsob ochrany nemovitosti

Nejsou evidovány žádné způsoby ochrany.

Seznam BPEJ

Parcela nemá evidované BPEJ.

Omezení vlastnického práva

Nejsou evidována žádná omezení.

Jiné zápisy

Typ
Změna výměr obnovou operátu

Řízení, v rámci kterých byl k nemovitosti zapsán cenový údaj

Nemovitost je v územním obvodu, kde státní správu katastru nemovitostí ČR vykonává [Katastrální úřad pro hlavní město Prahu, Katastrální pracoviště Praha](#)

Zobrazené údaje mají informativní charakter. Platnost k 21.04.2016 21:00:00.

Informace o pozemku

Parcelní číslo:	3465
Obec:	Praha [554782]
Katastrální území:	Michle [727750]
Číslo LV:	1587
Výměra [m ²]:	399
Typ parcely:	Parcela katastru nemovitostí
Mapový list:	DKM
Určení výměry:	Ze souřadnic v S-JTSK
Způsob využití:	zelen
Druh pozemku:	ostatní plocha



Vlastníci, jiní oprávnění

Vlastnické právo	Podíl
HLAVNÍ MĚSTO PRAHA, Mariánské náměstí 2/2, Staré Město, 11000 Praha 1	

Způsob ochrany nemovitosti

Nejsou evidovány žádné způsoby ochrany.

Seznam BPEJ

Parcela nemá evidované BPEJ.

Omezení vlastnického práva

Nejsou evidována žádná omezení.

Jiné zápisy

Typ
Změna výměr obnovou operátu

Řízení, v rámci kterých byl k nemovitosti zapsán cenový údaj

Nemovitost je v územním obvodu, kde státní správu katastru nemovitostí ČR vykonává [Katastrální úřad pro hlavní město Prahu, Katastrální pracoviště Praha](#)

Zobrazené údaje mají informativní charakter. Platnost k 21.04.2016 21:00:00.

© 2004 - 2016 [Český úřad zeměměřický a katastrální](#), [Pod sídlištěm 1800/9, Kobylisy, 18211 Praha 8](#)
Podání určena katastrálním úřadům a pracovištím zasílejte přímo na [jejich e-mail adresu](#).

Verze aplikace: 5.3.2 build 0

Informace o pozemku

Parcelní číslo:	3470	
Obec:	Praha [554782]	
Katastrální území:	Michle [727750]	
Číslo LV:	1587	
Výměra [m ²]:	5115	
Typ parcely:	Parcela katastru nemovitostí	
Mapový list:	DKM	
Určení výměry:	Graficky nebo v digitalizované mapě	
Způsob využití:	ostatní komunikace	
Druh pozemku:	ostatní plocha	

Vlastníci, jiní oprávnění

Vlastnické právo	Podíl
HLAVNÍ MĚSTO PRAHA, Mariánské náměstí 2/2, Staré Město, 11000 Praha 1	

Způsob ochrany nemovitosti

Nejsou evidovány žádné způsoby ochrany.

Seznam BPEJ

Parcela nemá evidované BPEJ.

Omezení vlastnického práva

Nejsou evidována žádná omezení.

Jiné zápisy

Typ
Změna výměr obnovou operátu

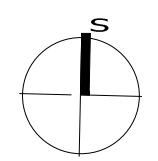
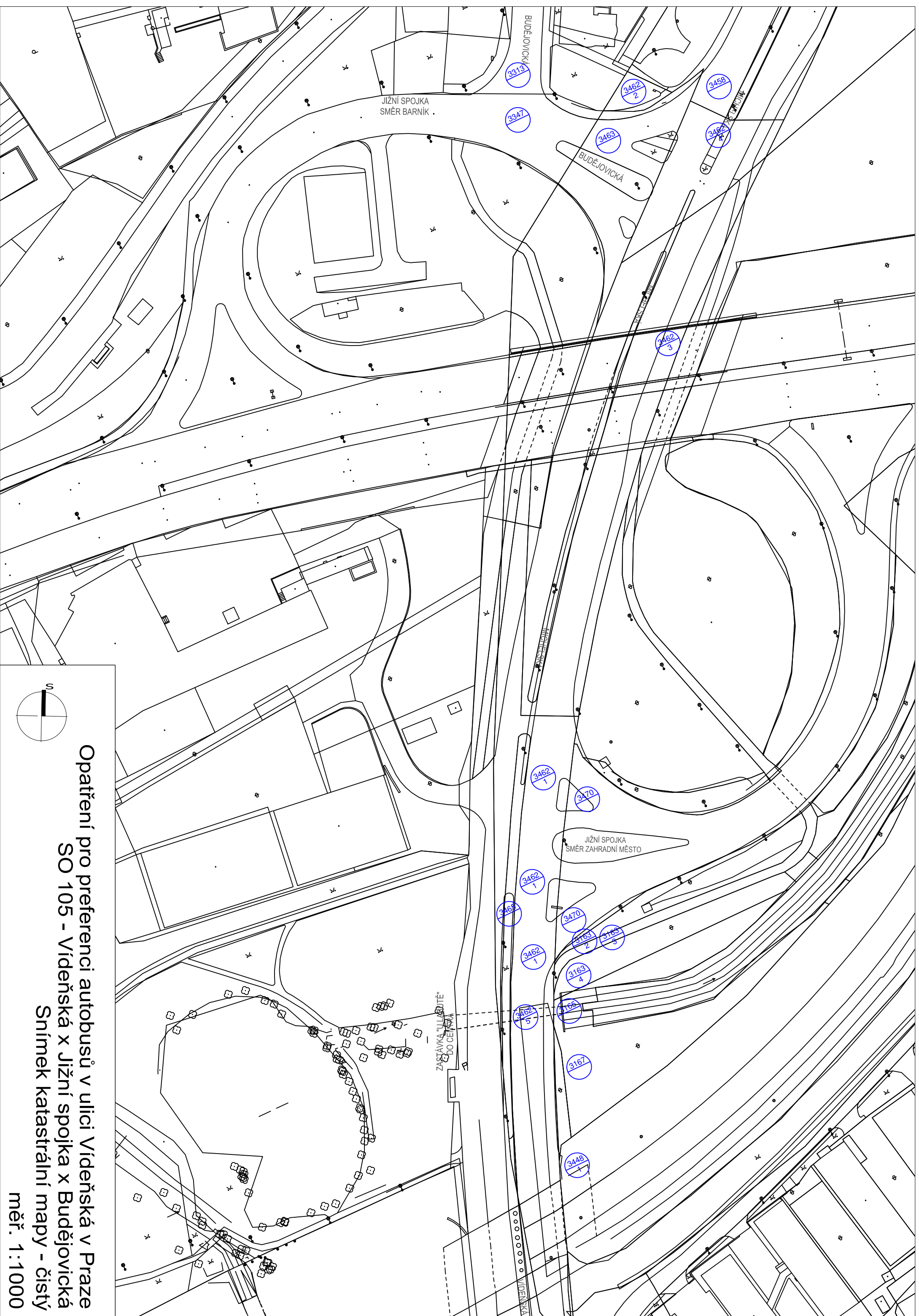
Řízení, v rámci kterých byl k nemovitosti zapsán cenový údaj

Nemovitost je v územním obvodu, kde státní správu katastru nemovitostí ČR vykonává [Katastrální úřad pro hlavní město Prahu, Katastrální pracoviště Praha](#)

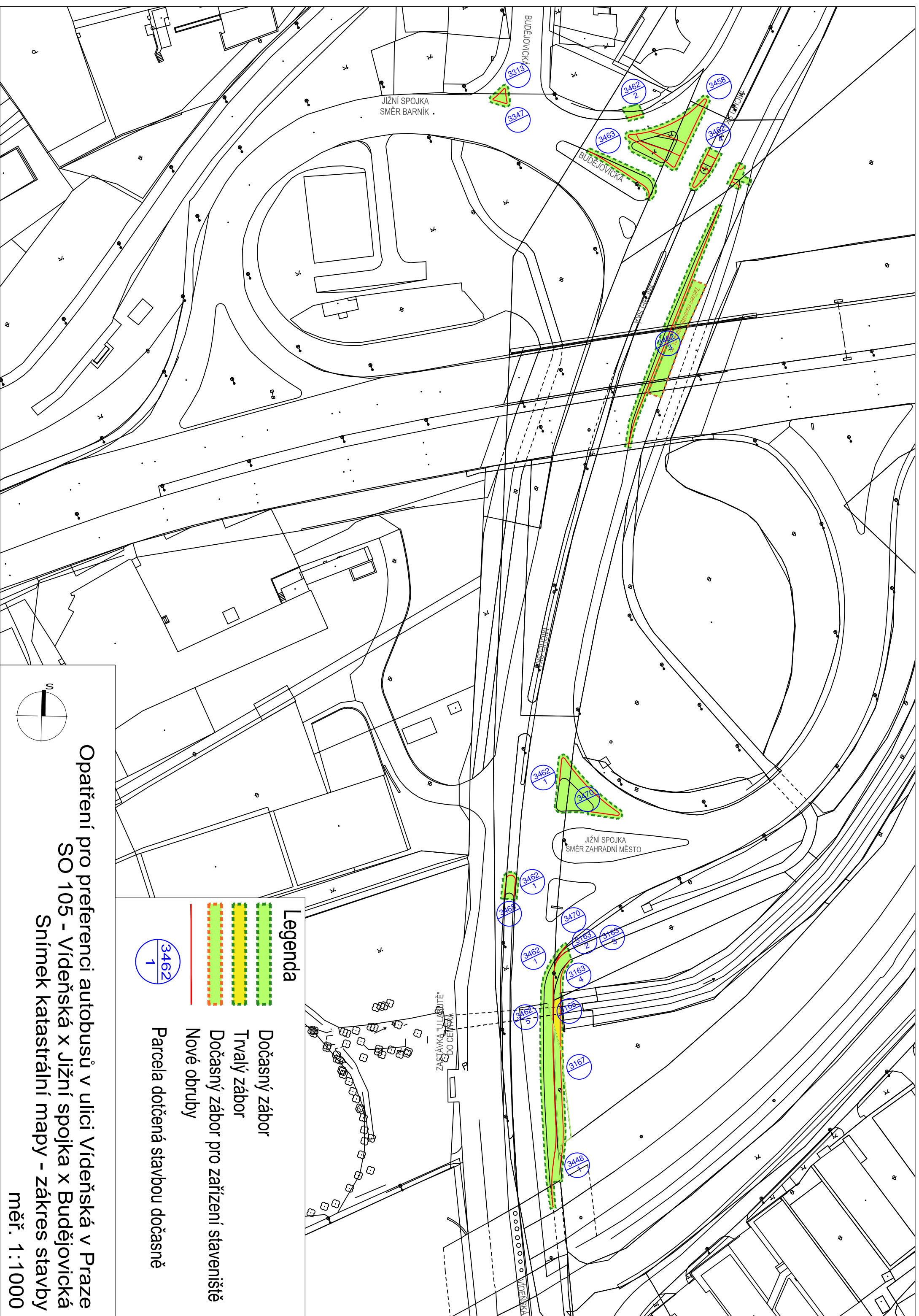
Zobrazené údaje mají informativní charakter. Platnost k 21.04.2016 21:00:00.

© 2004 - 2016 [Český úřad zeměměřický a katastrální](#), [Pod sídlištěm 1800/9, Kobylisy, 18211 Praha 8](#)
Podání určena katastrálním úřadům a pracovištím zasílejte přímo na [jejich e-mail adresu](#).






Verze aplikace: 5.3.2 build 0

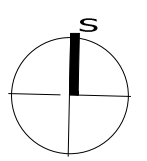


Opatření pro preferenci autobusů v ulici Víděňská v Praze
SO 105 - Víděňská x Jižní spojka x Budějovická
Snímek katastrální mapy - čistý
měř. 1:1000



Legenda

-  Dočasný zábor
-  Trvalý zábor
-  Dočasný zábor pro zařízení staveniště
-  Nové obruby
-  Parcela dotčená stavbou dočasně



Opatření pro preferenci autobusů v ulici Víděňská v Praze
 SO 105 - Víděňská x Jižní spojka x Budějovická
 Snímek katastrální mapy - zakres stavby
 měř. 1:1000