


**Bpv****JTSK**

Objednatel:  ČVUT FAKULTA DOPRAVNÍ Konviktská 20 110 00 Praha 1	Vypracoval: Bc. Nováček O.	Kontrola: Ing. Novotný
	Odp. projektant: Bc. Nováček O.	Zak. číslo:
Místo stavby: MČ Praha 4, Praha 4 - Kunratice	Ved. projektu: Ing. Novotný	Datum vyprac.: 2015/2016
Akce: <b>OPATŘENÍ PRO PREFERENCI AUTOBUSŮ V ULICI VÍDEŇSKÁ V PRAZE</b>		Měřítko:
Výkres: <b>SO 102 MAJETKOPRÁVNÍ ELABORÁT</b>		Stupeň: Diplomová práce
		Číslo přílohy: <b>F.2</b>

## SEZNAM DOTČENÝCH POZEMKŮ

Název akce: Opatření pro preferenci autobusů v ulici Vídeňská v Praze

MČ Praha 4 - Kunratice; Krč

Katastrální území: Kunratice, Krč

Položka	Parcelní č.	Druh pozemku	Způsob využití	Výměra m <sup>2</sup>	List vlast.	Vlastník - adresa	Zábor	
	dle KN						Trvalý m <sup>2</sup>	Dočasný m <sup>2</sup>
1.	816/4	ostatní plocha	ostatní komunikace	1 003	1402	Česká republika		340
						INSTITUT KLINICKÉ A EXPERIMENTÁLNÍ MEDICINY		
						Vídeňská 1958/9, Krč, 140 00, Praha		
2.	816/6	ostatní plocha	ostatní komunikace	6 982	1402	Česká republika		15
						INSTITUT KLINICKÉ A EXPERIMENTÁLNÍ MEDICINY		
						Vídeňská 1958/9, Krč, 140 00, Praha		
3.	2339/160	ostatní plocha	jiná plocha	1 121	1402	Česká republika		134
						INSTITUT KLINICKÉ A EXPERIMENTÁLNÍ MEDICINY		
						Vídeňská 1958/9, Krč, 140 00, Praha		
4.	2893/215	ostatní plocha	ostatní komunikace	3 729	1757	Hlavní město Praha		24
						Mariánské náměstí 2/2, Praha 1, Staré Město, 110 00		
5.	2893/259	ostatní plocha	ostatní komunikace	3 697	1757	Hlavní město Praha		115
						Mariánské náměstí 2/2, Praha 1, Staré Město, 110 00		
6.	2893/260	ostatní plocha	ostatní komunikace	7 435	1757	Hlavní město Praha		773
						Mariánské náměstí 2/2, Praha 1, Staré Město, 110 00		
7.	2997/1	ostatní plocha	jiná plocha	1 967	1757	Hlavní město Praha		293
						Mariánské náměstí 2/2, Praha 1, Staré Město, 110 00		
8.	2997/3	ostatní plocha	ostatní komunikace	174	1757	Hlavní město Praha		119
						Mariánské náměstí 2/2, Praha 1, Staré Město, 110 00		
9.	2997/4	ostatní plocha	ostatní komunikace	1 066	795	Česká republika		331
						INSTITUT KLINICKÉ A EXPERIMENTÁLNÍ MEDICINY		
						Vídeňská 1958/9, Krč, 140 00, Praha		
10.	2997/7	ostatní plocha	ostatní komunikace	108	795	Česká republika		7
						INSTITUT KLINICKÉ A EXPERIMENTÁLNÍ MEDICINY		
						Vídeňská 1958/9, Krč, 140 00, Praha		
11.	2997/8	ostatní plocha	jiná plocha	593	795	Česká republika		83
						INSTITUT KLINICKÉ A EXPERIMENTÁLNÍ MEDICINY		
						Vídeňská 1958/9, Krč, 140 00, Praha		
12.	2998/3	ostatní plocha	jiná plocha	2 288	1757	Hlavní město Praha		578
						Mariánské náměstí 2/2, Praha 1, Staré Město, 110 00		
13.	2998/4	ostatní plocha	ostatní komunikace	238	1757	Hlavní město Praha		159
						Mariánské náměstí 2/2, Praha 1, Staré Město, 110 00		
14.	3316	ostatní plocha	silnice	7 098	1757	Hlavní město Praha		1 160
						Mariánské náměstí 2/2, Praha 1, Staré Město, 110 01		
Σ							0	4 131

## Informace o pozemku

Parcelní číslo:	<a href="#">816/4</a>
Obec:	<a href="#">Praha [554782]</a>
Katastrální území:	<a href="#">Kunratice [728314]</a>
Číslo LV:	<a href="#">1402</a>
Výměra [m <sup>2</sup> ]:	1003
Typ parcely:	Parcela katastru nemovitostí
Mapový list:	DKM
Určení výměry:	Ze souřadnic v S-JTSK
Způsob využití:	ostatní komunikace
Druh pozemku:	ostatní plocha



## Vlastníci, jiní oprávnění

Vlastnické právo	Podíl
Česká republika,	
Právo hospodaření s majetkem státu	Podíl
INSTITUT KLINICKÉ A EXPERIMENTÁLNÍ MEDICINY, Vídeňská 1958/9, Krč, 14000 Praha	

## Způsob ochrany nemovitosti

Nejsou evidovány žádné způsoby ochrany.

## Seznam BPEJ

Parcela nemá evidované BPEJ.

## Omezení vlastnického práva

Typ
Věcné břemeno (podle listiny)

## Jiné zápisy

Typ
Změna výměr obnovou operátu

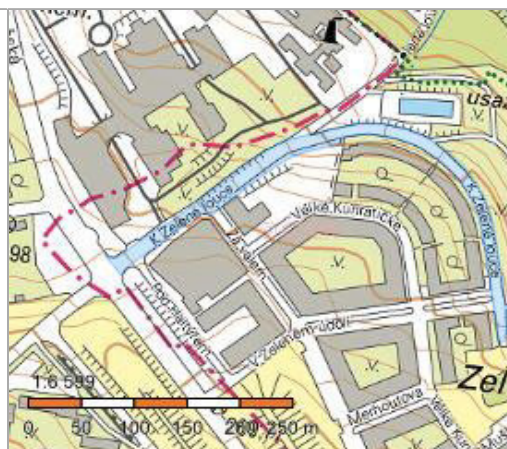
Řízení, v rámci kterých byl k nemovitosti zapsán cenový údaj

Nemovitost je v územním obvodu, kde státní správu katastru nemovitostí ČR vykonává [Katastrální úřad pro hlavní město Prahu, Katastrální pracoviště Praha](#)

Zobrazené údaje mají informativní charakter. Platnost k 24.03.2016 20:00:00.

## Informace o pozemku

Parcelní číslo:	<a href="#">816/6</a>
Obec:	<a href="#">Praha [554782]</a>
Katastrální území:	<a href="#">Kunratice [728314]</a>
Číslo LV:	<a href="#">1402</a>
Výměra [m <sup>2</sup> ]:	6982
Typ parcely:	Parcela katastru nemovitostí
Mapový list:	DKM
Určení výměry:	Ze souřadnic v S-JTSK
Způsob využití:	ostatní komunikace
Druh pozemku:	ostatní plocha



## Vlastníci, jiní oprávnění

Vlastnické právo	Podíl
Česká republika,	
Právo hospodaření s majetkem státu	Podíl
INSTITUT KLINICKÉ A EXPERIMENTÁLNÍ MEDICINY, Vídeňská 1958/9, Krč, 14000 Praha	

## Způsob ochrany nemovitosti

Nejsou evidovány žádné způsoby ochrany.

## Seznam BPEJ

Parcela nemá evidované BPEJ.

## Omezení vlastnického práva

Typ
Věcné břemeno (podle listiny)

## Jiné zápisy

Typ
Změna výměr obnovou operátu

Řízení, v rámci kterých byl k nemovitosti zapsán cenový údaj

Nemovitost je v územním obvodu, kde státní správu katastru nemovitostí ČR vykonává [Katastrální úřad pro hlavní město Prahu, Katastrální pracoviště Praha](#)

Zobrazené údaje mají informativní charakter. Platnost k 24.03.2016 22:00:00.

© 2004 - 2016 [Český úřad zeměměřický a katastrální](#), [Pod sídlištěm 1800/9, Kobylisy, 18211 Praha 8](#)  
Podání určená katastrálním úřadům a pracovištím zasílejte přímo na [jejich e-mail adresu](#).

Verze aplikace: 5.3.1 build 0

## Informace o pozemku

Parcelní číslo:	<a href="#">2339/160</a>	
Obec:	<a href="#">Praha [554782]</a>	
Katastrální území:	<a href="#">Kunratice [728314]</a>	
Číslo LV:	<a href="#">1402</a>	
Výměra [m <sup>2</sup> ]:	1121	
Typ parcely:	Parcela katastru nemovitostí	
Mapový list:	DKM	
Určení výměry:	Ze souřadnic v S-JTSK	
Způsob využití:	jiná plocha	
Druh pozemku:	ostatní plocha	

## Vlastníci, jiní oprávnění

Vlastnické právo	Podíl
Česká republika,	
Právo hospodaření s majetkem státu	Podíl
INSTITUT KLINICKÉ A EXPERIMENTÁLNÍ MEDICINY, Vídeňská 1958/9, Krč, 14000 Praha	

## Způsob ochrany nemovitosti

Nejsou evidovány žádné způsoby ochrany.

## Seznam BPEJ

Parcela nemá evidované BPEJ.

## Omezení vlastnického práva

Typ
Věčné břemeno (podle listiny)

## Jiné zápisy

Nejsou evidovány žádné jiné zápisy.

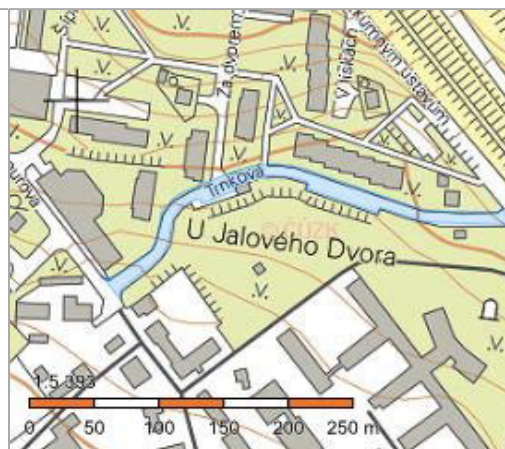
Řízení, v rámci kterých byl k nemovitosti zapsán cenový údaj

Nemovitost je v územním obvodu, kde státní správu katastru nemovitostí ČR vykonává [Katastrální úřad pro hlavní město Prahu, Katastrální pracoviště Praha](#)

Zobrazené údaje mají informativní charakter. Platnost k 24.03.2016 20:00:00.

## Informace o pozemku

Parcelní číslo:	<a href="#">2893/215</a>
Obec:	<a href="#">Praha [554782]</a>
Katastrální území:	<a href="#">Krč [727598]</a>
Číslo LV:	<a href="#">1757</a>
Výměra [m <sup>2</sup> ]:	3729
Typ parcely:	Parcela katastru nemovitostí
Mapový list:	DKM
Určení výměry:	Ze souřadnic v S-JTSK
Způsob využití:	ostatní komunikace
Druh pozemku:	ostatní plocha



## Vlastníci, jiní oprávnění

Vlastnické právo	Podíl
HLAVNÍ MĚSTO PRAHA, Mariánské náměstí 2/2, Staré Město, 11000 Praha 1	

## Způsob ochrany nemovitosti

Nejsou evidovány žádné způsoby ochrany.

## Seznam BPEJ

Parcela nemá evidované BPEJ.

## Omezení vlastnického práva

Typ
Věcné břemeno (podle listiny)
Věcné břemeno zřizování a provozování vedení

## Jiné zápisy

Typ
Změna výměr obnovou operátu

Řízení, v rámci kterých byl k nemovitosti zapsán cenový údaj

Objekt je dotčen změnou právního vztahu: [V-13282/2016](#).

Nemovitost je v územním obvodu, kde státní správu katastru nemovitostí ČR vykonává [Katastrální úřad pro hlavní město Prahu, Katastrální pracoviště Praha](#)

Zobrazené údaje mají informativní charakter. Platnost k 24.03.2016 20:00:00.

© 2004 - 2016 [Český úřad zeměměřický a katastrální](#), [Pod sídlištěm 1800/9, Kobylisy, 18211 Praha 8](#)  
Podání určená katastrálním úřadům a pracovištím zasílejte přímo na [jejich e-mail adresu](#).

Verze aplikace: 5.3.1 build 0

## Informace o pozemku

Parcelní číslo:	<a href="#">2893/259</a>
Obec:	<a href="#">Praha [554782]</a>
Katastrální území:	<a href="#">Krč [727598]</a>
Číslo LV:	<a href="#">1757</a>
Výměra [m <sup>2</sup> ]:	3697
Typ parcely:	Parcela katastru nemovitostí
Mapový list:	DKM
Určení výměry:	Jiným číselným způsobem
Způsob využití:	ostatní komunikace
Druh pozemku:	ostatní plocha



## Vlastníci, jiní oprávnění

Vlastnické právo	Podíl
HLAVNÍ MĚSTO PRAHA, Mariánské náměstí 2/2, Staré Město, 11000 Praha 1	

## Způsob ochrany nemovitosti

Nejsou evidovány žádné způsoby ochrany.

## Seznam BPEJ

Parcela nemá evidované BPEJ.

## Omezení vlastnického práva

Typ
Věcné břemeno (podle listiny)

## Jiné zápisy

Nejsou evidovány žádné jiné zápisy.

Řízení, v rámci kterých byl k nemovitosti zapsán cenový údaj

Nemovitost je v územním obvodu, kde státní správu katastru nemovitostí ČR vykonává [Katastrální úřad pro hlavní město Prahu, Katastrální pracoviště Praha](#)

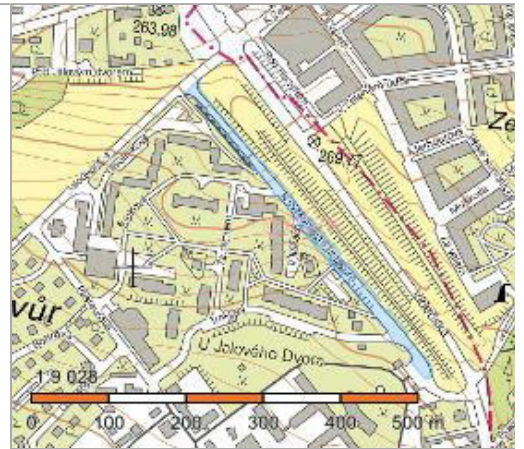
Zobrazené údaje mají informativní charakter. Platnost k 24.03.2016 20:00:00.

© 2004 - 2016 [Český úřad zeměměřický a katastrální](#), [Pod sídlištěm 1800/9, Kobylisy, 18211 Praha 8](#)  
Podání určená katastrálním úřadům a pracovištím zasílejte přímo na [jejich e-mail adresu](#).

Verze aplikace: 5.3.1 build 0

## Informace o pozemku

Parcelní číslo:	<a href="#">2893/260</a>
Obec:	<a href="#">Praha [554782]</a>
Katastrální území:	<a href="#">Krč [727598]</a>
Číslo LV:	<a href="#">1757</a>
Výměra [m <sup>2</sup> ]:	7435
Typ parcely:	Parcela katastru nemovitostí
Mapový list:	DKM
Určení výměry:	Ze souřadnic v S-JTSK
Způsob využití:	ostatní komunikace
Druh pozemku:	ostatní plocha



## Vlastníci, jiní oprávnění

Vlastnické právo	Podíl
HLAVNÍ MĚSTO PRAHA, Mariánské náměstí 2/2, Staré Město, 11000 Praha 1	

## Způsob ochrany nemovitosti

Nejsou evidovány žádné způsoby ochrany.

## Seznam BPEJ

Parcela nemá evidované BPEJ.

## Omezení vlastnického práva

Typ
Věcné břemeno (podle listiny)

## Jiné zápisy

Nejsou evidovány žádné jiné zápisy.

Řízení, v rámci kterých byl k nemovitosti zapsán cenový údaj

Nemovitost je v územním obvodu, kde státní správu katastru nemovitostí ČR vykonává [Katastrální úřad pro hlavní město Prahu, Katastrální pracoviště Praha](#)

Zobrazené údaje mají informativní charakter. Platnost k 24.03.2016 20:00:00.

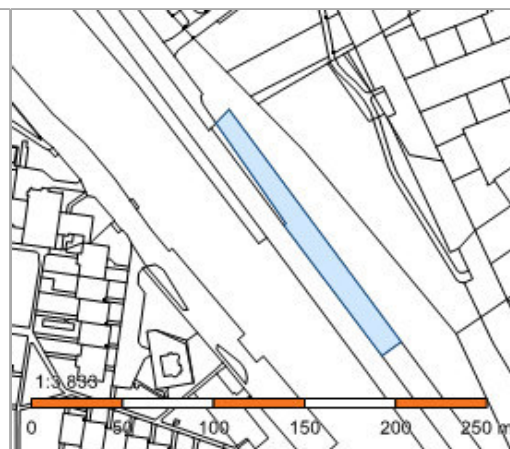
© 2004 - 2016 [Český úřad zeměměřický a katastrální](#), [Pod sídlištěm 1800/9, Kobylisy, 18211 Praha 8](#)  
Podání určena katastrálním úřadům a pracovištím zasílejte přímo na [jejich e-mail adresu](#).

Verze aplikace: 5.3.1 build 0



## Informace o pozemku

Parcelní číslo:	<a href="#">2997/1</a>
Obec:	<a href="#">Praha [554782]</a>
Katastrální území:	<a href="#">Krč [727598]</a>
Číslo LV:	<a href="#">1757</a>
Výměra [m <sup>2</sup> ]:	1967
Typ parcely:	Parcela katastru nemovitostí
Mapový list:	DKM
Určení výměry:	Graficky nebo v digitalizované mapě
Způsob využití:	jiná plocha
Druh pozemku:	ostatní plocha



## Vlastníci, jiní oprávnění

Vlastnické právo	Podíl
HLAVNÍ MĚSTO PRAHA, Mariánské náměstí 2/2, Staré Město, 11000 Praha 1	

## Způsob ochrany nemovitosti

Nejsou evidovány žádné způsoby ochrany.

## Seznam BPEJ

Parcela nemá evidované BPEJ.

## Omezení vlastnického práva

Nejsou evidována žádná omezení.

## Jiné zápisy

Nejsou evidovány žádné jiné zápisy.

Řízení, v rámci kterých byl k nemovitosti zapsán cenový údaj

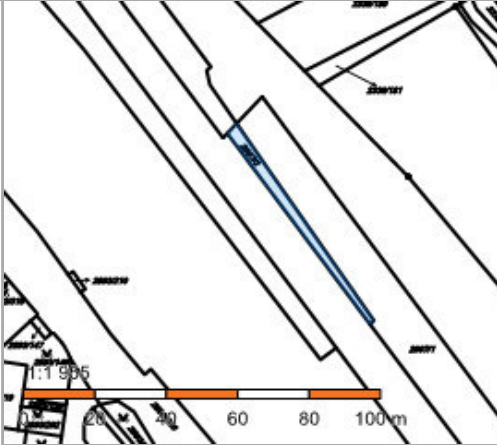
Nemovitost je v územním obvodu, kde státní správu katastru nemovitostí ČR vykonává [Katastrální úřad pro hlavní město Prahu, Katastrální pracoviště Praha](#)

Zobrazené údaje mají informativní charakter. Platnost k 24.03.2016 20:00:00.

© 2004 - 2016 [Český úřad zeměměřický a katastrální](#), [Pod sídlištěm 1800/9, Kobyliisy, 18211 Praha 8](#)  
Podání určená katastrálním úřadům a pracovištím zasílejte přímo na [jejich e-mail adresu](#).

Verze aplikace: 5.3.1 build 0

## Informace o pozemku

Parcelní číslo:	<a href="#">2997/3</a>	
Obec:	<a href="#">Praha [554782]</a>	
Katastrální území:	<a href="#">Krč [727598]</a>	
Číslo LV:	<a href="#">1757</a>	
Výměra [m <sup>2</sup> ]:	174	
Typ parcely:	Parcela katastru nemovitostí	
Mapový list:	DKM	
Určení výměry:	Graficky nebo v digitalizované mapě	
Způsob využití:	ostatní komunikace	
Druh pozemku:	ostatní plocha	

## Vlastníci, jiní oprávnění

Vlastnické právo	Podíl
HLAVNÍ MĚSTO PRAHA, Mariánské náměstí 2/2, Staré Město, 11000 Praha 1	

## Způsob ochrany nemovitosti

Nejsou evidovány žádné způsoby ochrany.

## Seznam BPEJ

Parcela nemá evidované BPEJ.

## Omezení vlastnického práva

Nejsou evidována žádná omezení.

## Jiné zápisy

Nejsou evidovány žádné jiné zápisy.

Řízení, v rámci kterých byl k nemovitosti zapsán cenový údaj

Nemovitost je v územním obvodu, kde státní správu katastru nemovitostí ČR vykonává [Katastrální úřad pro hlavní město Prahu, Katastrální pracoviště Praha](#)

Zobrazené údaje mají informativní charakter. Platnost k 24.03.2016 20:00:00.

© 2004 - 2016 [Český úřad zeměměřický a katastrální](#), [Pod sídlištěm 1800/9, Kobylisy, 18211 Praha 8](#)  
Podání určená katastrálním úřadům a pracovištím zasílejte přímo na [jejich e-mail adresu](#).

Verze aplikace: 5.3.1 build 0

## Informace o pozemku

Parcelní číslo:	<a href="#">2997/4</a>
Obec:	<a href="#">Praha [554782]</a>
Katastrální území:	<a href="#">Krč [727598]</a>
Číslo LV:	<a href="#">795</a>
Výměra [m <sup>2</sup> ]:	1066
Typ parcely:	Parcela katastru nemovitostí
Mapový list:	DKM
Určení výměry:	Ze souřadnic v S-JTSK
Způsob využití:	ostatní komunikace
Druh pozemku:	ostatní plocha



## Vlastníci, jiní oprávnění

Vlastnické právo	Podíl
Česká republika,	
Právo hospodaření s majetkem státu	Podíl
INSTITUT KLINICKÉ A EXPERIMENTÁLNÍ MEDICINY, Vídeňská 1958/9, Krč, 14000 Praha	

## Způsob ochrany nemovitosti

Nejsou evidovány žádné způsoby ochrany.

## Seznam BPEJ

Parcela nemá evidované BPEJ.

## Omezení vlastnického práva

Typ
Věcné břemeno (podle listiny)

## Jiné zápisy


Typ
Změna výměr obnovou operátu

Řízení, v rámci kterých byl k nemovitosti zapsán cenový údaj

Nemovitost je v územním obvodu, kde státní správu katastru nemovitostí ČR vykonává [Katastrální úřad pro hlavní město Prahu, Katastrální pracoviště Praha](#)

Zobrazené údaje mají informativní charakter. Platnost k 24.03.2016 20:00:00.

## Informace o pozemku

Parcelní číslo:	<a href="#">2997/7</a>	
Obec:	<a href="#">Praha [554782]</a>	
Katastrální území:	<a href="#">Krč [727598]</a>	
Číslo LV:	<a href="#">795</a>	
Výměra [m <sup>2</sup> ]:	108	
Typ parcely:	Parcela katastru nemovitostí	
Mapový list:	DKM	
Určení výměry:	Ze souřadnic v S-JTSK	
Způsob využití:	ostatní komunikace	
Druh pozemku:	ostatní plocha	

## Vlastníci, jiní oprávnění

Vlastnické právo	Podíl
Česká republika,	
Právo hospodaření s majetkem státu	Podíl
INSTITUT KLINICKÉ A EXPERIMENTÁLNÍ MEDICINY, Vídeňská 1958/9, Krč, 14000 Praha	

## Způsob ochrany nemovitosti

Nejsou evidovány žádné způsoby ochrany.

## Seznam BPEJ

Parcela nemá evidované BPEJ.

## Omezení vlastnického práva

Typ
Věčné břemeno (podle listiny)

## Jiné zápisy

Nejsou evidovány žádné jiné zápisy.

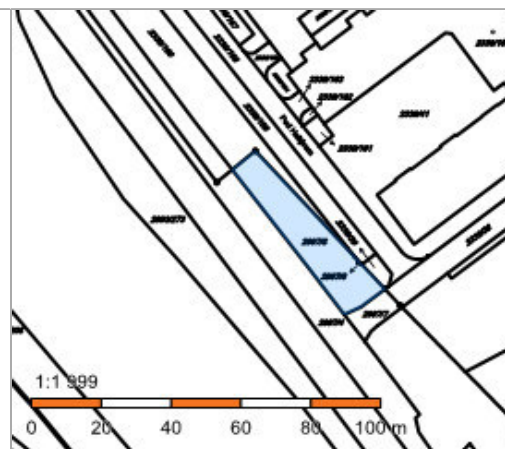
Řízení, v rámci kterých byl k nemovitosti zapsán cenový údaj

Nemovitost je v územním obvodu, kde státní správu katastru nemovitostí ČR vykonává [Katastrální úřad pro hlavní město Prahu, Katastrální pracoviště Praha](#)

Zobrazené údaje mají informativní charakter. Platnost k 24.03.2016 20:00:00.

## Informace o pozemku

Parcelní číslo:	<a href="#">2997/8</a>
Obec:	<a href="#">Praha [554782]</a>
Katastrální území:	<a href="#">Krč [727598]</a>
Číslo LV:	<a href="#">795</a>
Výměra [m <sup>2</sup> ]:	593
Typ parcely:	Parcela katastru nemovitostí
Mapový list:	DKM
Určení výměry:	Ze souřadnic v S-JTSK
Způsob využití:	jiná plocha
Druh pozemku:	ostatní plocha



## Vlastníci, jiní oprávnění

Vlastnické právo	Podíl
Česká republika,	
Právo hospodaření s majetkem státu	Podíl
INSTITUT KLINICKÉ A EXPERIMENTÁLNÍ MEDICINY, Vídeňská 1958/9, Krč, 14000 Praha	

## Způsob ochrany nemovitosti

Nejsou evidovány žádné způsoby ochrany.

## Seznam BPEJ

Parcela nemá evidované BPEJ.

## Omezení vlastnického práva

Typ
Věčné břemeno (podle listiny)

## Jiné zápisy

Typ
Změna výměr obnovou operátu

Řízení, v rámci kterých byl k nemovitosti zapsán cenový údaj

Nemovitost je v územním obvodu, kde státní správu katastru nemovitostí ČR vykonává [Katastrální úřad pro hlavní město Prahu, Katastrální pracoviště Praha](#)

Zobrazené údaje mají informativní charakter. Platnost k 24.03.2016 20:00:00.

## Informace o pozemku

Parcelní číslo:	<a href="#">2998/3</a>	
Obec:	<a href="#">Praha [554782]</a>	
Katastrální území:	<a href="#">Krč [727598]</a>	
Číslo LV:	<a href="#">1757</a>	
Výměra [m <sup>2</sup> ]:	2288	
Typ parcely:	Parcela katastru nemovitostí	
Mapový list:	DKM	
Určení výměry:	Graficky nebo v digitalizované mapě	
Způsob využití:	jiná plocha	
Druh pozemku:	ostatní plocha	

## Vlastníci, jiní oprávnění

Vlastnické právo	Podíl
HLAVNÍ MĚSTO PRAHA, Mariánské náměstí 2/2, Staré Město, 11000 Praha 1	

## Způsob ochrany nemovitosti

Nejsou evidovány žádné způsoby ochrany.

## Seznam BPEJ

Parcela nemá evidované BPEJ.

## Omezení vlastnického práva

Typ
Věcné břemeno (podle listiny)

## Jiné zápisy

Nejsou evidovány žádné jiné zápisy.

Řízení, v rámci kterých byl k nemovitosti zapsán cenový údaj

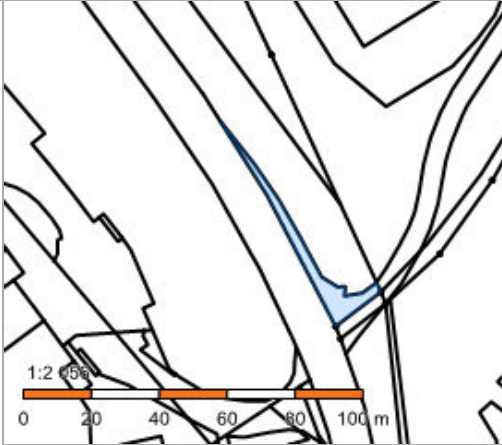
Nemovitost je v územním obvodu, kde státní správu katastru nemovitostí ČR vykonává [Katastrální úřad pro hlavní město Prahu, Katastrální pracoviště Praha](#)

Zobrazené údaje mají informativní charakter. Platnost k 24.03.2016 20:00:00.

© 2004 - 2016 [Český úřad zeměměřický a katastrální](#), [Pod sídlištěm 1800/9, Kobylisy, 18211 Praha 8](#)  
 Podání určená katastrálním úřadům a pracovištím zasílejte přímo na [jejich e-mail adresu](#).

Verze aplikace: 5.3.1 build 0

## Informace o pozemku

Parcelní číslo:	<a href="#">2998/4</a>	
Obec:	<a href="#">Praha [554782]</a>	
Katastrální území:	<a href="#">Krč [727598]</a>	
Číslo LV:	<a href="#">1757</a>	
Výměra [m <sup>2</sup> ]:	238	
Typ parcely:	Parcela katastru nemovitostí	
Mapový list:	DKM	
Určení výměry:	Ze souřadnic v S-JTSK	
Způsob využití:	ostatní komunikace	
Druh pozemku:	ostatní plocha	

## Vlastníci, jiní oprávnění

Vlastnické právo	Podíl
HLAVNÍ MĚSTO PRAHA, Mariánské náměstí 2/2, Staré Město, 11000 Praha 1	

## Způsob ochrany nemovitosti

Nejsou evidovány žádné způsoby ochrany.

## Seznam BPEJ

Parcela nemá evidované BPEJ.

## Omezení vlastnického práva

Typ
Věcné břemeno (podle listiny)

## Jiné zápisy

Nejsou evidovány žádné jiné zápisy.

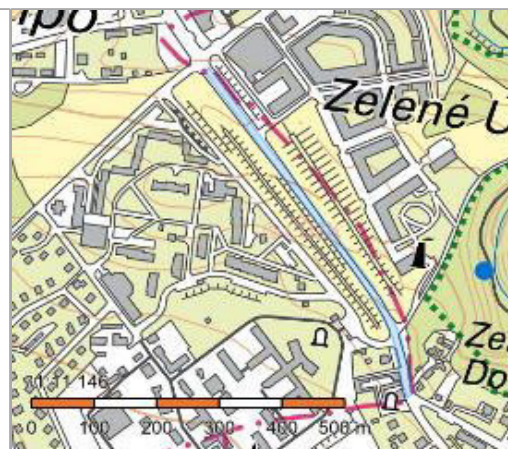
Řízení, v rámci kterých byl k nemovitosti zapsán cenový údaj

Nemovitost je v územním obvodu, kde státní správu katastru nemovitostí ČR vykonává [Katastrální úřad pro hlavní město Prahu, Katastrální pracoviště Praha](#)

Zobrazené údaje mají informativní charakter. Platnost k 24.03.2016 20:00:00.

## Informace o pozemku

Parcelní číslo:	<a href="#">3316</a>
Obec:	<a href="#">Praha [554782]</a>
Katastrální území:	<a href="#">Krč [727598]</a>
Číslo LV:	<a href="#">1757</a>
Výměra [m <sup>2</sup> ]:	7098
Typ parcely:	Parcela katastru nemovitostí
Mapový list:	DKM
Určení výměry:	Graficky nebo v digitalizované mapě
Způsob využití:	silnice
Druh pozemku:	ostatní plocha



## Vlastníci, jiní oprávnění

Vlastnické právo	Podíl
HLAVNÍ MĚSTO PRAHA, Mariánské náměstí 2/2, Staré Město, 11000 Praha 1	

## Způsob ochrany nemovitosti

Nejsou evidovány žádné způsoby ochrany.

## Seznam BPEJ

Parcela nemá evidované BPEJ.

## Omezení vlastnického práva

Typ
Věčné břemeno (podle listiny)
Věčné břemeno užívání

## Jiné zápisy

Typ
Změna výměr obnovou operátu

Řízení, v rámci kterých byl k nemovitosti zapsán cenový údaj

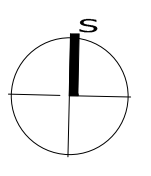
Nemovitost je v územním obvodu, kde státní správu katastru nemovitostí ČR vykonává [Katastrální úřad pro hlavní město Prahu, Katastrální pracoviště Praha](#)

Zobrazené údaje mají informativní charakter. Platnost k 24.03.2016 22:00:00.

© 2004 - 2016 [Český úřad zeměměřický a katastrální](#), [Pod sídlištěm 1800/9, Kobylisy, 18211 Praha 8](#)  
Podání určená katastrálním úřadům a pracovištím zasílejte přímo na [jejich e-mail adresu](#).

Verze aplikace: 5.3.1 build 0



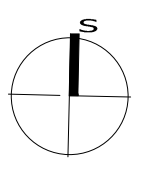


Opatření pro preferenci autobusů v ulici Viděňská v Praze

SO 102 - Oblast IKEM

Snímek katastrální mapy - zákres čísty

měr. 1:1000



**Opatření pro preferenci autobusů v ulici Viděňská v Praze**

SO 102 - Oblast IKEM

Snímek katastrální mapy - zákres stavby  
měř. 1:1000

**Legenda**

-  Dočasný zábor
-  Dočasný zábor pro zařízení staveniště
-  Nové obruby
-  Parcela dotčená stavbou dočasně