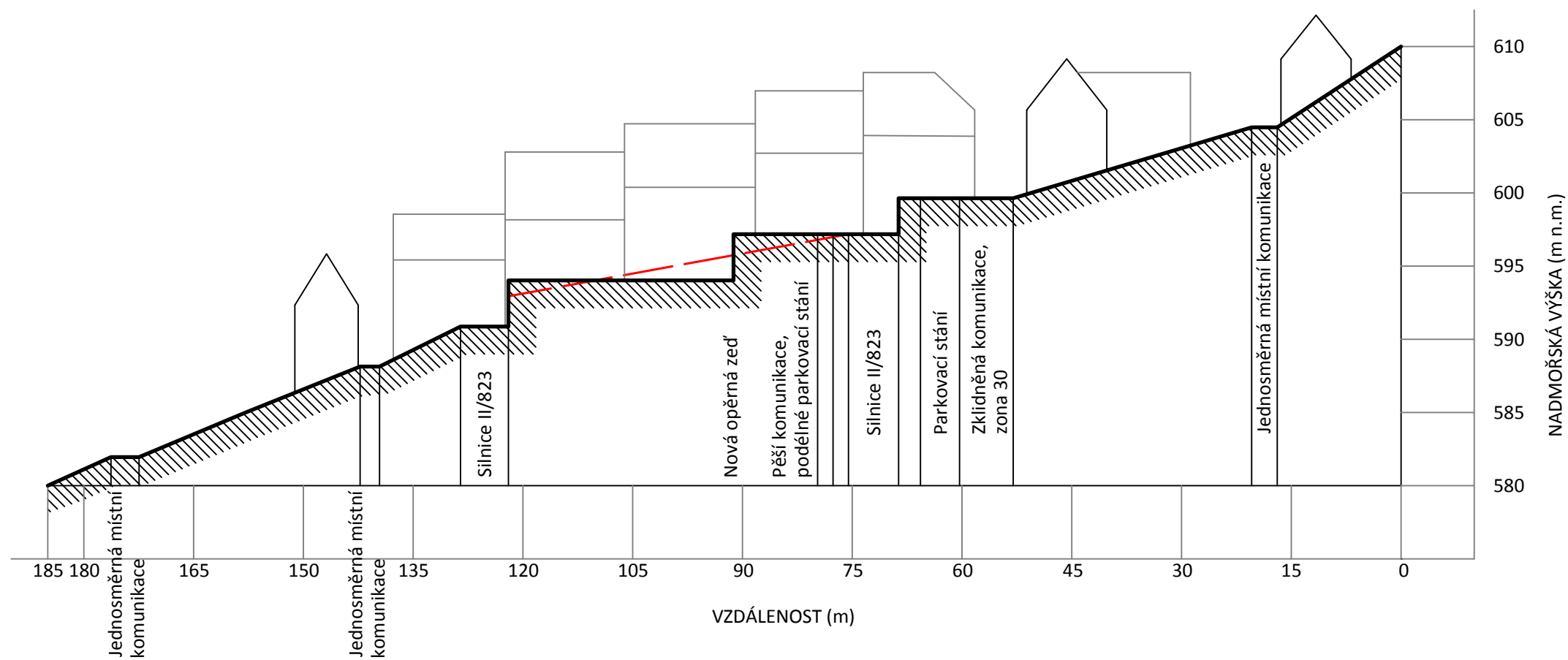


ŘEZ URBANIZOVANOU ČÁSTÍ NÁVSI



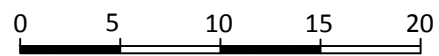
Půdorysné schéma
Měřítko 1 : 2 000



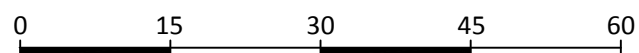
Legenda:



- Nový terén
- Původní terén
- RD v řezu
- RD v pohledu
- Rovina řezu A-A'

Měřítko svislé 1 : 375



Měřítko podélné 1 : 750



	Diplomová práce		
	Fakulta stavební ČVUT v Praze		
	K127 – Katedra urbanismu a územního plánování		
Vypracoval:	Bc. Martin Chlad	FORMÁT	2xA4
Vedoucí práce:	Ing. arch. František Pospíšil, Ph.D.	MĚŘÍTKO	1: 375 / 1: 750
Název výkresu:	Řez urbanizovanou částí návsi obce	DATUM	22.5.2016
		Č. VÝKR.	9