


A1. Absolutní přesnost - porovnání pro snímek 1

Snímek vytvořený v: PhotoUnwrap


Průhlednost snímku: 30%



Obr.: Oříznutý rozvinutý snímek a souřadnicové odchylky na vřícovacích bodech

Snímek vytvořený v: PhoToPlan


Průhlednost snímku: 30%



Obr.: Oříznutý rozvinutý snímek a souřadnicové odchylky na vřícovacích bodech

Snímek vytvořený v: LupoScan

Průhlednost snímku: 30%



Obr.: Oříznutý rozvinutý snímek a souřadnicové odchylky na vřícovacích bodech



Obr.: Miniatura původního snímku

ID bodu	PhotoUnwrap		PhoToPlan		LupoScan	
	Souřadnicové odchylky		Souřadnicové odchylky		Souřadnicové odchylky	
	dX [mm]	dY [mm]	dX [mm]	dY [mm]	dX [mm]	dY [mm]
1	12	-12	40	27	15	17
2	-2	-12	7	10	-8	2
3	9	-22	7	-18	-3	-23
4	15	-15	9	-2	8	-18
5	-7	4	-7	7	-9	6
6	-3	3	-2	2	-4	4
7	77	-64	92	-43	89	-36
8	-13	-1	-13	-6	-10	-5
9	-19	10	-12	13	-22	23
10	-22	-3	-20	-7	-11	-9
11	7	-5	7	19	41	-5
12	-3	-52	-6	-43	11	-61
37	-3	-9	-8	2	-20	-10
38	-14	3	-10	10	-21	16
40	-23	-12	-12	-4	-24	2

*pozn.: souřadnicové odchylky jsou určeny ze vztahu 'odečtené - podkladové (geodetické) souřadnice'

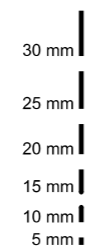

Tab.: Číselné hodnoty souřadnicových odchylek na vřícovacích bodech

Měřítko rozvinutého snímku: 1 : 50
 Měřítko souřadnicových odchylek: 10 : 1
 Formát: A3

A2. Absolutní přesnost - porovnání pro snímek 2

Snímek vytvořený v: PhotoUnwrap



Průhlednost snímku: 30%



Obr.: Oříznutý rozvinutý snímek a souřadnicové odchylky na vřícovacích bodech

Snímek vytvořený v: PhoToPlan


Průhlednost snímku: 30%



Obr.: Oříznutý rozvinutý snímek a souřadnicové odchylky na vřícovacích bodech

Snímek vytvořený v: LupoScan

Průhlednost snímku: 30%



Obr.: Oříznutý rozvinutý snímek a souřadnicové odchylky na vřícovacích bodech



Obr.: Miniatura původního snímku

Měřítko rozvinutého snímku: 1 : 50
Měřítko souřadnicových odchylek: 10 : 1
Formát: A3

ID bodu	PhotoUnwrap		PhoToPlan		LupoScan	
	Souřadnicové odchylky		Souřadnicové odchylky		Souřadnicové odchylky	
	dX [mm]	dY [mm]	dX [mm]	dY [mm]	dX [mm]	dY [mm]
16	-22	-14	11	-24	15	-25
17	-22	-23	1	-10	-5	-14
18	6	-24	4	-4	8	-4
19	-11	-14	10	-13	5	-13
20	-15	-21	10	-8	13	-11
21	-22	-21	16	7	6	-7
22	-20	-16	-16	-11	-17	-11
23	-8	-20	-10	-21	-6	-20
24	-5	-8	7	-11	12	-15
25	4	2	-3	2	5	-3
26	-15	-17	4	15	9	7
27	-21	-13	-10	18	5	13
28	-19	-15	-24	-18	-21	-12
29	-6	-22	-4	-44	-8	-34
30	-3	-8	-18	-20	-5	-14
31	-6	-16	-6	23	14	21

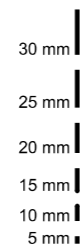

*pozn.: souřadnicové odchylky jsou určeny ze vztahu 'odečtené - podkladové (geodetické) souřadnice'

Tab.: Číselné hodnoty souřadnicových odchylek na vřícovacích bodech

A3. Absolutní přesnost - porovnání pro snímek 3

Snímek vytvořený v: PhotoUnwrap



Průhlednost snímku: 30%



Obr.: Oříznutý rozvinutý snímek a souřadnicové odchylky na vličovacích bodech

Snímek vytvořený v: PhoToPlan

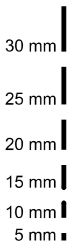

Průhlednost snímku: 30%



Obr.: Oříznutý rozvinutý snímek a souřadnicové odchylky na vličovacích bodech

Snímek vytvořený v: PhoToPlan

Průhlednost snímku: 30%



Obr.: Oříznutý rozvinutý snímek a souřadnicové odchylky na vličovacích bodech



Obr.: Miniatura původního snímku

Měřítko rozvinutého snímku: 1 : 50
Měřítko souřadnicových odchylek: 10 : 1
Formát: A3

ID bodu	PhotoUnwrap		PhoToPlan		LupoScan	
	Souřadnicové odchylky		Souřadnicové odchylky		Souřadnicové odchylky	
	dX [mm]	dY [mm]	dX [mm]	dY [mm]	dX [mm]	dY [mm]
25	5	3	10	-19	13	-13
26	-5	-14	7	-10	15	-10
27	-8	-10	14	5	16	-2
28	-13	-12	-13	-26	-6	-23
29	-3	-26	-7	-60	-4	-75
30	4	-13	-7	-24	-2	-23
31	8	-12	20	-3	9	-20
32	-14	-15	-24	-34	-21	-34
33	3	-5	5	-5	3	-4
34	6	-16	5	-11	-6	-7
35	-9	8	-23	-4	-20	-6
36	7	-26	6	-90	-4	-83


*pozn.: souřadnicové odchylky jsou určeny ze vztahu 'odečtené - podkladové (geodetické) souřadnice'

Tab.: Číselné hodnoty souřadnicových odchylek na vličovacích bodech

A4. Absolutní přesnost - porovnání pro snímek 4

Snímek vytvořený v: PhotoUnwrap


Průhlednost snímku: 30%



Obr.: Oříznutý rozvinutý snímek a souřadnicové odchylky na vřícovacích bodech

Snímek vytvořený v: PhoToPlan


Průhlednost snímku: 30%




Obr.: Oříznutý rozvinutý snímek a souřadnicové odchylky na vřícovacích bodech

Snímek vytvořený v: LupoScan

Průhlednost snímku: 30%



Obr.: Oříznutý rozvinutý snímek a souřadnicové odchylky na vřícovacích bodech



Obr.: Miniatura původního snímku

Měřítka rozvinutého snímku: 1 : 50
Měřítka souřadnicových odchylek: 10 : 1
Formát: A3

ID bodu	PhotoUnwrap		PhoToPlan		LupoScan	
	Souřadnicové odchylky		Souřadnicové odchylky		Souřadnicové odchylky	
	dX [mm]	dY [mm]	dX [mm]	dY [mm]	dX [mm]	dY [mm]
57	-17	21	-19	22	-31	24
58	4	-4	-2	5	-3	7
59	27	3	24	2	26	7
60	72	1	96	4	63	14
61	22	10	26	-10	26	11
62	27	14	23	14	26	17
63	12	4	16	-5	8	-11
64	9	-9	20	-12	24	-8
65	12	22	22	19	17	25
66	2	2	12	-7	-9	11
67	25	11	21	5	19	19
68	26	-5	37	-5	46	1
69	-19	9	8	16	3	4
70	9	2	20	4	25	16
71	21	24	55	33	54	46
72	-8	8	-5	4	-29	36

*pozn.: souřadnicové odchylky jsou určeny ze vztahu 'odečtené - podkladové (geodetické) souřadnice'

Tab.: Číselné hodnoty souřadnicových odchylek na vřícovacích bodech

A5. Absolutní přesnost - porovnání pro snímek 5

Snímek vytvořený v: PhotoUnwrap



Snímek vytvořený v: PhoToPlan

Snímek vytvořený v: LupoScan

Průhlednost snímku: 30%

Průhlednost snímku: 30%

Průhlednost snímku: 30%



Obr.: Oříznutý rozvinutý snímek a souřadnicové odchylky na vřícovacích bodech

Obr.: Oříznutý rozvinutý snímek a souřadnicové odchylky na vřícovacích bodech

Obr.: Oříznutý rozvinutý snímek a souřadnicové odchylky na vřícovacích bodech



Obr.: Miniatura původního snímku

ID bodu	PhotoUnwrap		PhoToPlan		LupoScan	
	Souřadnicové odchylky		Souřadnicové odchylky		Souřadnicové odchylky	
	dX [mm]	dY [mm]	dX [mm]	dY [mm]	dX [mm]	dY [mm]
61	-26	-27	-24	-18	-9	-31
62	-6	-22	-24	-11	-16	2
64	-9	16	-16	21	-5	-12
67	16	5	24	5	8	-11
70	-26	5	-30	10	-19	-37
77	-4	-5	-3	-3	4	-3
85	-5	4	11	2	0	118
102	-9	15	-20	15	-17	-20
105	-9	22	-10	40	-175	-5
109	-22	10	-12	23	-135	-34
111	-9	25	-18	23	-7	-5
118	-55	-53	-21	5	-26	-14

*pozn.: souřadnicové odchylky jsou určeny ze vztahu 'odečtené - podkladové (geodetické) souřadnice'


Tab.: Číselné hodnoty souřadnicových odchylek na vřícovacích bodech

Měřítka rozvinutého snímku: 1 : 50
Měřítka souřadnicových odchylek: 10 : 1
Formát: A3

A6. Absolutní přesnost - porovnání pro snímek 6

Snímek vytvořený v: PhotoUnwrap


Průhlednost snímku: 30%



Obr.: Oříznutý rozvinutý snímek a souřadnicové odchylky na vličovacích bodech

Snímek vytvořený v: PhoToPlan


Průhlednost snímku: 30%



Obr.: Oříznutý rozvinutý snímek a souřadnicové odchylky na vličovacích bodech

Snímek vytvořený v: LupoScan

Průhlednost snímku: 30%



Obr.: Oříznutý rozvinutý snímek a souřadnicové odchylky na vličovacích bodech



Obr.: Miniatura původního snímku

Měřítko rozvinutého snímku: 1 : 50
Měřítko souřadnicových odchylek: 10 : 1
Formát: A3

ID bodu	PhotoUnwrap		PhoToPlan		LupoScan	
	Souřadnicové odchylky		Souřadnicové odchylky		Souřadnicové odchylky	
	dX [mm]	dY [mm]	dX [mm]	dY [mm]	dX [mm]	dY [mm]
74	-2	16	2	5	1	14
75	-11	-13	-17	-19	-6	-15
77	-2	-6	2	-3	-1	-5
78	14	20	12	22	15	32
79	-48	20	-52	23	-45	35
80	-9	2	-7	7	-7	5
82	18	55	-13	24	6	16
83	11	24	4	10	7	14
84	-11	15	6	9	10	23
85	15	19	4	16	7	21
86	17	-13	12	-20	10	-6


*pozn.: souřadnicové odchylky jsou určeny ze vztahu 'odečtené - podkladové (geodetické) souřadnice'

Tab.: Číselné hodnoty souřadnicových odchylek na vličovacích bodech

A7. Absolutní přesnost - porovnání pro snímek 7

Snímek vytvořený v: PhotoUnwrap


Průhlednost snímku: 30%



Obr.: Oříznutý rozvinutý snímek a souřadnicové odchylky na vřícovacích bodech

Snímek vytvořený v: PhoToPlan


Průhlednost snímku: 30%



Obr.: Oříznutý rozvinutý snímek a souřadnicové odchylky na vřícovacích bodech

Snímek vytvořený v: LupoScan

Průhlednost snímku: 30%



Obr.: Oříznutý rozvinutý snímek a souřadnicové odchylky na vřícovacích bodech



Obr.: Miniatura původního snímku

Měřítko rozvinutého snímku: 1 : 50
Měřítko souřadnicových odchylek: 10 : 1
Formát: A3

ID bodu	PhotoUnwrap		PhoToPlan		LupoScan	
	Souřadnicové odchylky		Souřadnicové odchylky		Souřadnicové odchylky	
	dX [mm]	dY [mm]	dX [mm]	dY [mm]	dX [mm]	dY [mm]
88	-2	7	3	14	7	21
89	-5	7	-4	10	5	-10
90	-25	8	-21	4	-15	-10
91	-19	15	-19	13	-15	9
92	-7	-2	-8	4	-5	4
93	-20	11	-15	8	-22	24
94	-17	17	-7	10	-23	41
95	-16	3	-10	3	-9	7
96	-22	21	-23	14	-20	17
97	-19	-6	-13	-10	-13	-10
99	-16	8	1	5	-5	10
100	-7	-10	15	-17	-2	-4
101	-16	11	-14	6	-15	9
102	-9	-2	12	-5	-7	-4
104	13	-4	23	-8	6	8
126	-11	20	-12	13	6	-4


*pozn.: souřadnicové odchylky jsou určeny ze vztahu 'odečtené - podkladové (geodetické) souřadnice'

Tab.: Číselné hodnoty souřadnicových odchylek na vřícovacích bodech

A8. Absolutní přesnost - porovnání pro snímek 8

Snímek vytvořený v: PhotoUnwrap


Průhlednost snímku: 30%



Obr.: Oříznutý rozvinutý snímek a souřadnicové odchylky na vřícovacích bodech

Snímek vytvořený v: PhoToPlan


Průhlednost snímku: 30%



Obr.: Oříznutý rozvinutý snímek a souřadnicové odchylky na vřícovacích bodech

Snímek vytvořený v: LupoScan

Průhlednost snímku: 30%



Obr.: Oříznutý rozvinutý snímek a souřadnicové odchylky na vřícovacích bodech



Obr.: Miniatura původního snímku

Měřítko rozvinutého snímku: 1 : 50
Měřítko souřadnicových odchylek: 10 : 1
Formát: A3

ID bodu	PhotoUnwrap		PhoToPlan		LupoScan	
	Souřadnicové odchylky		Souřadnicové odchylky		Souřadnicové odchylky	
	dX [mm]	dY [mm]	dX [mm]	dY [mm]	dX [mm]	dY [mm]
101	9	-4	-4	-9	-8	-10
102	17	-13	13	-13	17	-24
104	15	-13	18	-19	10	-14
105	21	9	21	3	20	-3
106	11	18	7	0	4	2
107	-20	6	-26	16	-21	-7
108	2	-17	21	-6	10	13
109	8	-19	13	-16	11	-16
112	-17	-17	-10	18	6	-19
113	-25	-14	-37	38	-23	-16
114	17	37	35	49	23	19
115	25	23	26	28	23	23
116	13	-12	15	-19	18	-14

*pozn.: souřadnicové odchylky jsou určeny ze vztahu 'odečtené - podkladové (geodetické) souřadnice'

Tab.: Číselné hodnoty souřadnicových odchylek na vřícovacích bodech

A9. Absolutní přesnost - porovnání pro snímek 9

Snímek vytvořený v: PhotoUnwrap


Průhlednost snímku: 30%



Obr.: Oříznutý rozvinutý snímek a souřadnicové odchylky na vřícovacích bodech

Snímek vytvořený v: PhoToPlan

Průhlednost snímku: 30%



Obr.: Oříznutý rozvinutý snímek a souřadnicové odchylky na vřícovacích bodech

Snímek vytvořený v: LupoScan

Průhlednost snímku: 30%



Obr.: Oříznutý rozvinutý snímek a souřadnicové odchylky na vřícovacích bodech



Obr.: Miniatura původního snímku

ID bodu	PhotoUnwrap		PhoToPlan		LupoScan	
	Souřadnicové odchylky		Souřadnicové odchylky		Souřadnicové odchylky	
	dX [mm]	dY [mm]	dX [mm]	dY [mm]	dX [mm]	dY [mm]
108	-11	-23	-14	-7	-9	-14
111	-8	-7	4	-9	-6	-13
114	-6	19	-10	20	-6	24
115	-13	7	-14	9	-14	14
116	-27	-22	-38	-27	-30	-25
117	1	-14	-13	-17	-4	-9
119	-19	-19	-16	-11	-8	-8
120	-18	-20	-46	-25	-17	-23
121	12	-19	-51	32	18	-12
124	-12	-23	-21	-16	-12	-20

*pozn.: souřadnicové odchylky jsou určeny ze vztahu 'odečtené - podkladové (geodetické) souřadnice'

Tab.: Číselné hodnoty souřadnicových odchylek na vřícovacích bodech

Měřítko rozvinutého snímku: 1 : 50
 Měřítko souřadnicových odchylek: 10 : 1
 Formát: A3