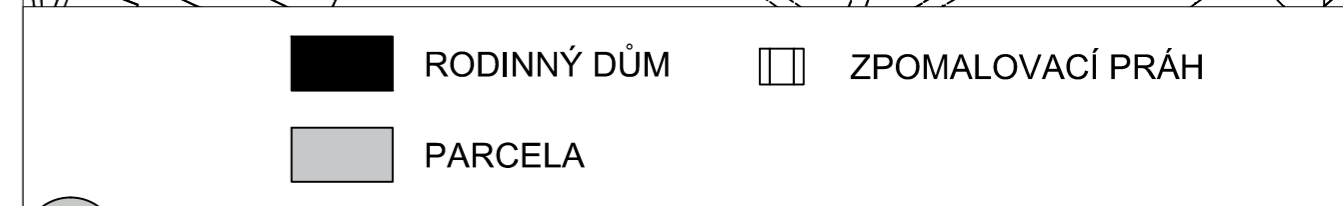
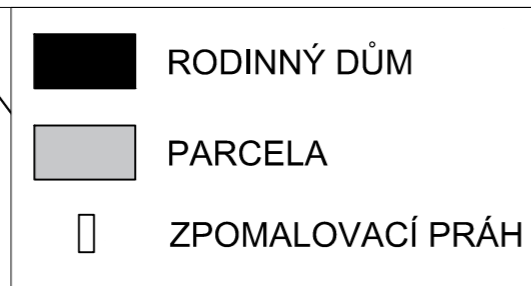


2 řešené území - Louka u Mlýnského rybníka 1:2000

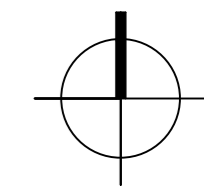
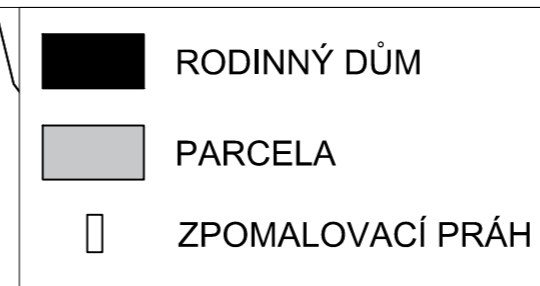


3 řešené území - Luka 1:2000

1.a řešené území - Pod Tyršovou ulicí II. 1:2000



1.b řešené území - Pod Tyršovou ulicí II. 1:2000



KATEDRA	JMÉNO STUDENTA									
Urbanismu a územního plánování	Rostislav Zilcher									
ROČNÍK	VYUČUJÍCÍ									
4.	Ing. arch. František Pospíšil, Ph.D.									
AKCE :	<p><b>Územní analýza obce Osek u Duchcova</b></p>									
OBSAH :	Výkres řešení vybraných částí území	<table border="1"> <tr> <td>FORMÁT</td> <td>A2</td> </tr> <tr> <td>MĚŘÍTKO</td> <td>1:5000</td> </tr> <tr> <td>DATUM</td> <td>20.5.2016</td> </tr> <tr> <td>ČÍSLO VÝKRESU</td> <td><b>5</b></td> </tr> </table>	FORMÁT	A2	MĚŘÍTKO	1:5000	DATUM	20.5.2016	ČÍSLO VÝKRESU	<b>5</b>
FORMÁT	A2									
MĚŘÍTKO	1:5000									
DATUM	20.5.2016									
ČÍSLO VÝKRESU	<b>5</b>									