

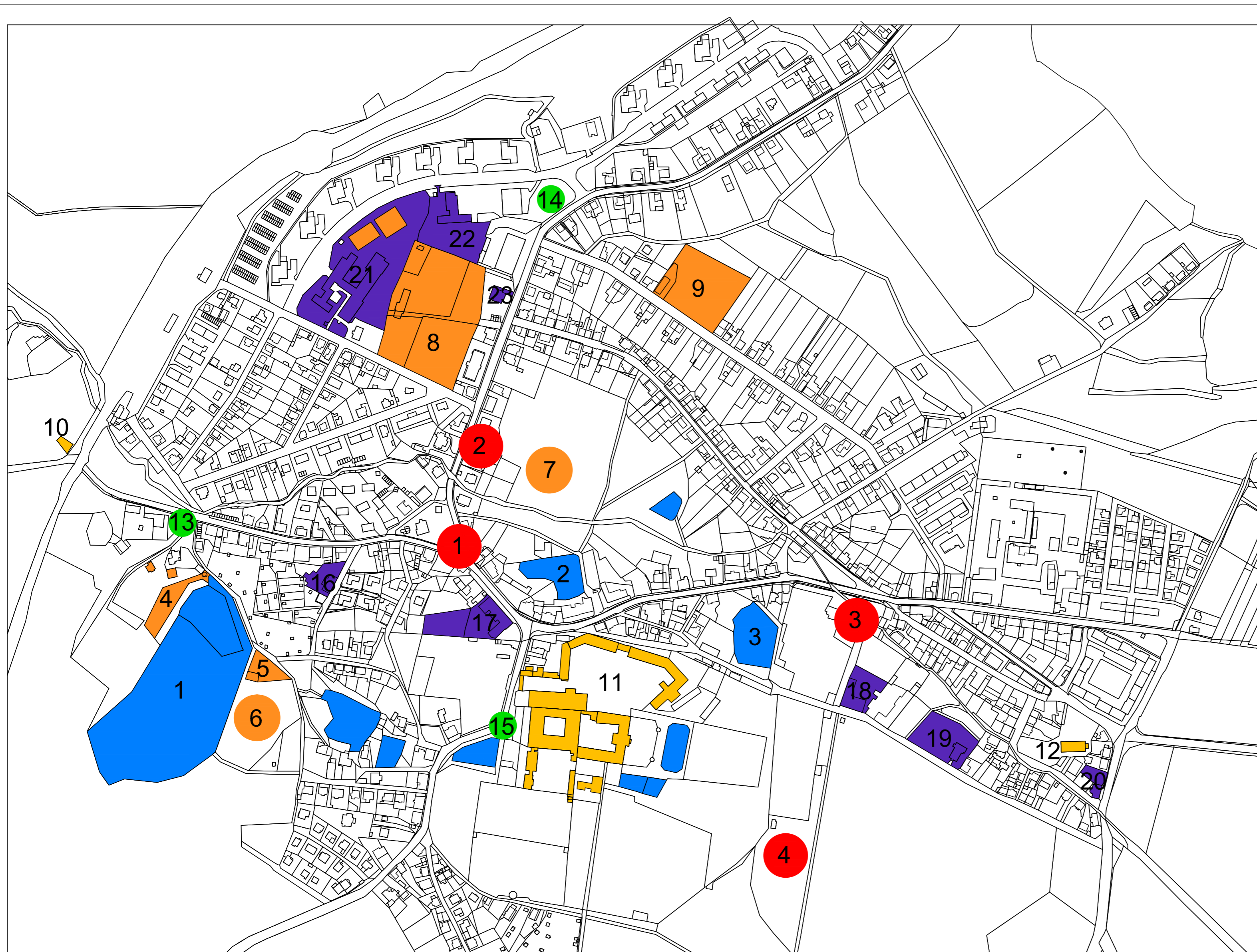
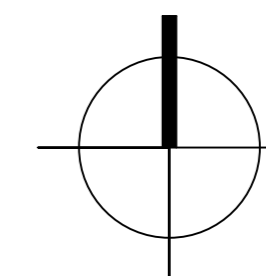
LEGENDA

Hodnoty:

- 1 Osecký rybník a koupaliště
- 2 Tůň Rusalek
- 3 Mlýnský rybník
- 4 Autocamp Osek
- 5 Skatepark
- 6 Lanové centrum
- 7 Diskgolfové hřiště
- 8 Fotbalové hřiště
- 9 Fitness a tenisové kurty TJ Sokol Osek
- 10 Památník obětem dolu Nelson
- 11 Cisterciácký klášter Osek
- 12 Kostel svatého Petra a Pavla
- 13 Památný buk
- 14 Torzo starého dubu
- 15 Památné lípy u zdi areálu kláštera
- 16 Městský úřad
- 17 Základní škola - 1. stupeň
- 18 Dům dětí a mládeže
- 19 Sběrný dvůr
- 20 Mateřská škola
- 21 Základní škola - 2. stupeň
- 22 Mateřská škola
- 23 Ordinance praktického lékaře
- 24 Památné lípy u zdi areálu kláštera

Problémy:

- 1 Nepřehledná křižovatka
- 2 Parkoviště ve špatném stavu
- 3 Chybějící parkoviště
- 4 Zanedbaný areál klášterních zahrad




KATEDRA	JMÉNO STUDENTA
Urbanismu a územního plánování	Rostislav Zilcher
ROČNÍK	VYUČUJÍCÍ
4.	Ing. arch. František Pospíšil, Ph.D.

AKCE :

Územní analýza obce Osek u Duchcova

OBSAH :

Výkres hodnot a problémů



FORMÁT	A2
MĚŘÍTKO	1:4000
DATUM	20.5.2016
ČÍSLO VÝKRESU	4