

## LEGENDA














### OCHRANA PŘÍRODY A KRAJINY

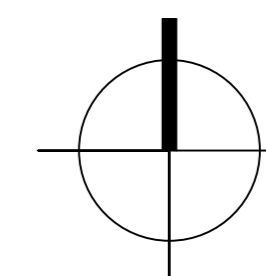
-  LOKÁLNÍ BIODORIDOR
-  REGIONÁLNÍ BIOCENTRUM
-  OCHRANNÉ PÁSMA LESA

### OCHRANA PAMÁTEK


-  OCHRANNÉ PÁSMA NKP

### DOPRAVNÍ A TECHNICKÁ INFRASTRUKTURA

-  SILNICE I. TŘÍDY
-  SILNICE II. TŘÍDY
-  VEDENÍ VN 22kV
-  OCHRANNÉ PÁSMA VN
-  TRAFOSTANICE 22kV
-  VYSOKOTLAKÝ PLYNOVOD
-  OCHRANNÉ PÁSMA VTL PLYNOVODU
-  VODOJEM
-  PŘIVADĚČ VODY
-  DÁLKOVÝ PŘIVADĚČ VODY
-  KOTELNA
-  OBJEKTY KANALIZAČNÍ SÍTĚ
-  HLAVNÍ KANALIZACE



KATEDRA	JMÉNO STUDENTA
Urbanismu a územního plánování	Rostislav Zilcher
ROČNÍK	VYUČUJÍCÍ
4.	Ing. arch. František Pospíšil, Ph.D.
AKCE :	
<b>Územní analýza obce Osek u Duchcova</b>	
OBSAH :	
<b>Limity území</b>	



FORMÁT	A2
MĚŘÍTKO	1:4000
DATUM	20.5.2016
ČÍSLO VÝKRESU	<b>3</b>