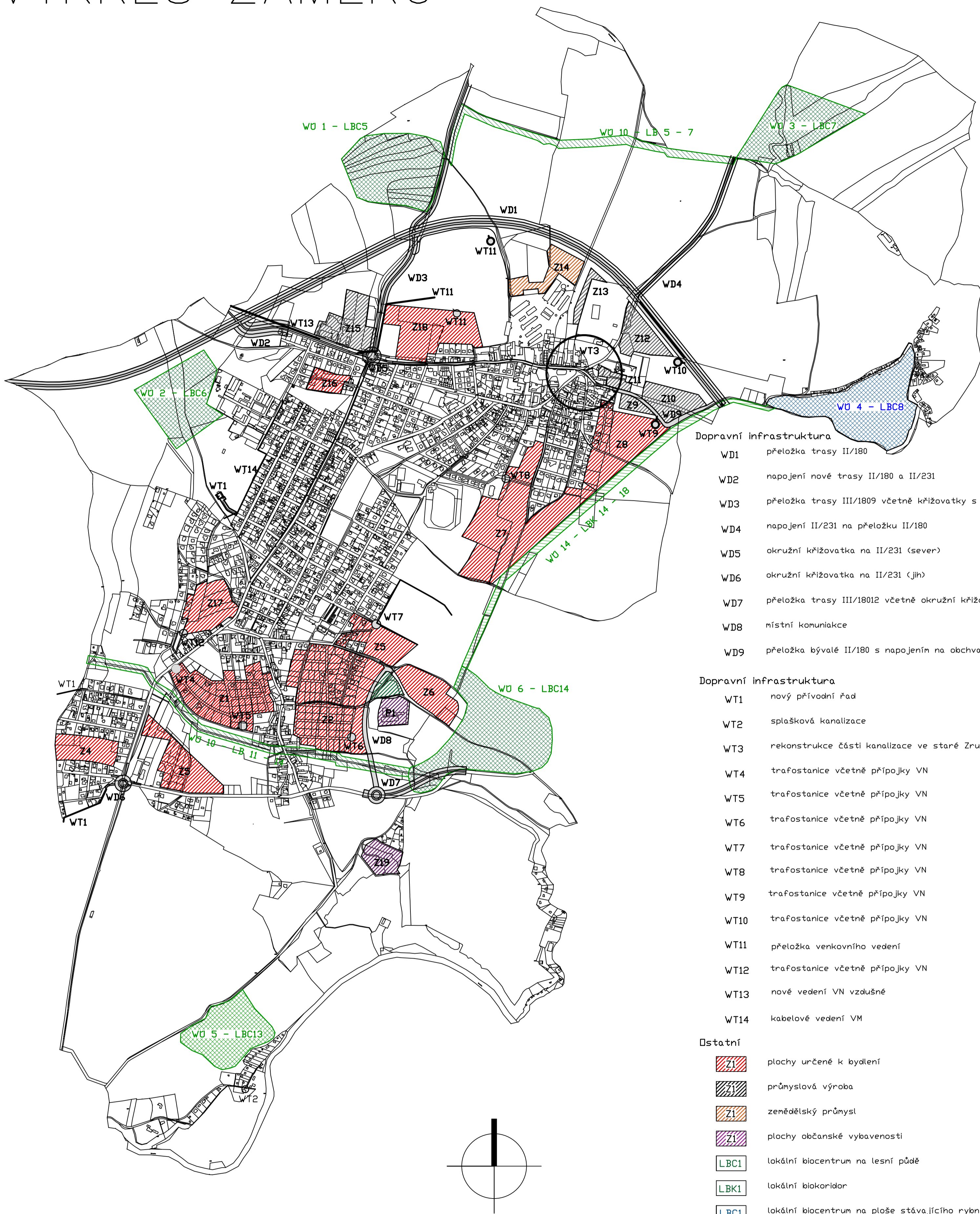


VÝKRES ZÁMĚRŮ



Dopravní infrastruktura

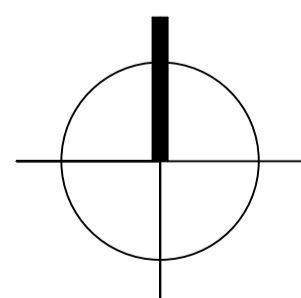
- WD1 přeložka trasy II/180
- WD2 napojení nové trasy II/180 a II/231
- WD3 přeložka trasy III/1809 včetně křižovatky s II/180
- WD4 napojení II/231 na přeložku II/180
- WD5 okružní křižovatka na II/231 (sever)
- WD6 okružní křižovatka na II/231 (jih)
- WD7 přeložka trasy III/18012 včetně okružní křižovatky
- WD8 místní komunikace
- WD9 přeložka bývalé II/180 s napojením na obchvat

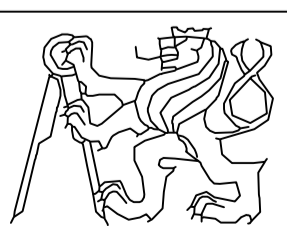
Dopravní infrastruktura

- WT1 nový přívodní řad
- WT2 splašková kanalizace
- WT3 rekonstrukce části kanalizace ve staré Zručí
- WT4 trafostanice včetně přípojky VN
- WT5 trafostanice včetně přípojky VN
- WT6 trafostanice včetně přípojky VN
- WT7 trafostanice včetně přípojky VN
- WT8 trafostanice včetně přípojky VN
- WT9 trafostanice včetně přípojky VN
- WT10 trafostanice včetně přípojky VN
- WT11 přeložka venkovního vedení
- WT12 trafostanice včetně přípojky VN
- WT13 nové vedení VN vzdušné
- WT14 kabelové vedení VM

Ostatní

- Z1 plochy určené k bydlení
- Z1 průmyslová výroba
- Z1 zemědělský průmysl
- Z1 plochy občanské vybavenosti
- LBC1 lokální biocentrum na lesní půdě
- LBC1 lokální biokoridor
- LBC1 lokální biocentrum na ploše stávajícího rybníka



KATEDRA	JMÉNO STUDENTA									
Urbanismu a územního plánování	Martin Kácha									
ROČNÍK	VYUČUJÍCÍ									
4.	Ing. Václav Jetel, Ph.D.									
AKCE :	Územní analýza obce Zruč – Senec									
OBSAH :	Výkres záměrů obce	<table border="1" style="width: 100%;"> <tr> <td>FORMÁT</td> <td>A2</td> </tr> <tr> <td>MĚŘÍTKO</td> <td>1:10 000</td> </tr> <tr> <td>DATUM</td> <td>20.5.2016</td> </tr> <tr> <td>ČÍSLO VÝKRESU</td> <td style="text-align: center;">3</td> </tr> </table>	FORMÁT	A2	MĚŘÍTKO	1:10 000	DATUM	20.5.2016	ČÍSLO VÝKRESU	3
FORMÁT	A2									
MĚŘÍTKO	1:10 000									
DATUM	20.5.2016									
ČÍSLO VÝKRESU	3									