
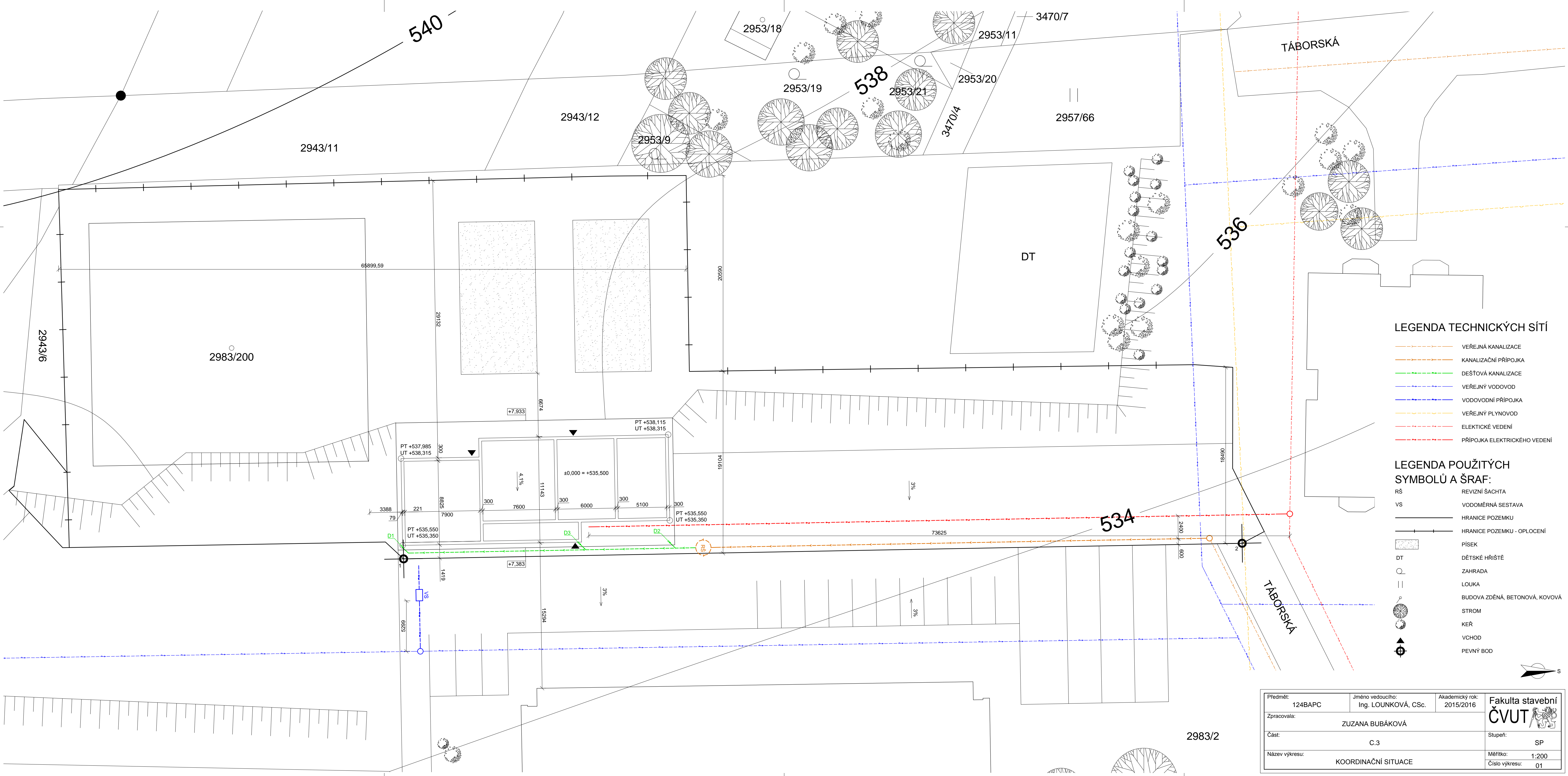


| | | | |
|--|---|------------------------------|--|
| Předmět: 124BAPC | Jméno vedoucího: Ing. LOUNKOVÁ, CSc. | Akademický rok: 2015/2016 | Fakulta stavební ČVUT  |
| Zpracovala: ZUZANA BUBÁKOVÁ | | | |
| Část: C.1 | | | Měřítko: 1:1500 |
| Název výkresu: SITUAČNÍ VÝKRES ŠIRŠÍCH VZTAHŮ | | | Číslo výkresu: 01 |

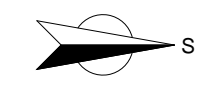


LEGENDA TECHNICKÝCH SÍTÍ

- VEŘEJNÁ KANALIZACE
- - - KANALIZAČNÍ PŘÍPOJKA
- - - DEŠŤOVÁ KANALIZACE
- - - VEŘEJNÝ VODOVOD
- - - VODOVODNÍ PŘÍPOJKA
- - - VEŘEJNÝ PLYNOVOD
- - - ELEKTICKÉ VEDENÍ
- - - PŘÍPOJKA ELEKTRICKÉHO VEDENÍ

LEGENDA POUŽITÝCH SYMBOLŮ A ŠRAF:

- RŠ REVIZNÍ ŠAČTA
- VS VODOMĚRNÁ SESTAVA
- HRANICE POZEMKU
- HRANICE POZEMKU - PLOČENÍ
- PÍSEK
- DT DĚTSKÉ HRÁŠTĚ
- ZAHRADA
- || LOUKA
- BUDOVA ZDĚNÁ, BETONOVÁ, KOVOVÁ
- STROM
- KEŘ
- ⬆ VCHOD
- ⊕ PEVNÝ BOD



| | | | |
|---------------------------------------|---|------------------------------|----------------------------------|
| Předmět: 124BAPC | Jméno vedoucího: Ing. LOUNKOVÁ, CSc. | Akademický rok: 2015/2016 | Fakulta stavební ČVUT |
| Zpracovala: ZUZANA BUBÁKOVÁ | Stupeň: SP | | |
| Část: C.3 | | | |
| Název výkresu: KOORDINAČNÍ SITUACE | Měřítko: 1:200 | | Číslo výkresu: 01 |
| | | | |