


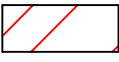

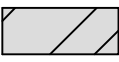




LEGENDA:



- | | | | |
|---|------------------------------|---|--------------------------------|
|  | vozovka |  | podchod |
|  | plochy pro pěší |  | obydlená oblast |
|  | navigační prvky pro nevidomé |  | parkovací plocha |
|  | vodorovné dopravní znační |  | zeleň |
|  | čerpací stanice |  | světelné signalizační zařízení |

ČESKÉ VYSOKÉ UČENÍ TECHNICKÉ V PRAZE FAKULTA DOPRAVNÍ	2014/2015
Diplomová práce	
STUDENT Pavel Hospodka	
NÁZEV Stávající stav parkovací plochy u obchodního domu Alej (Oblast 2)	
PŘÍLOHA ČÍSLO	5
MĚŘÍTKO	1:500