


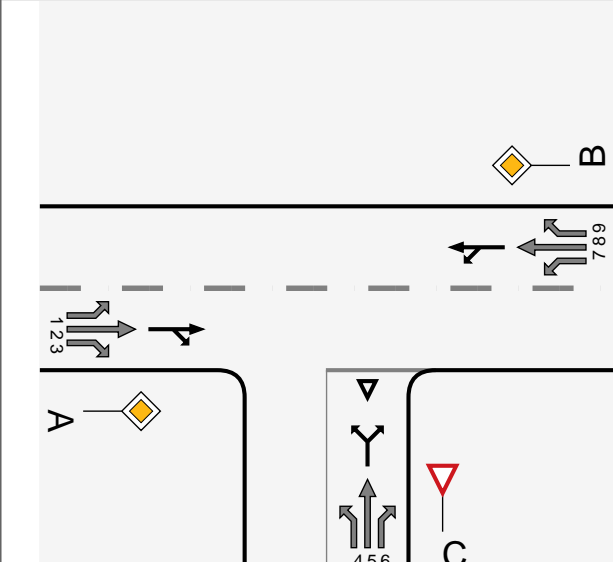
Kapacita neřízené úrovňové křižovatky - TP 188

Kapacitní posouzení neřízené stykové křižovatky podle TP 188 Protokol 1a

Název křižovatky	Ulice Viničná x Na Celně		
Posuzovaný stav	Podzim 2014, pátek, slunečno, odpolední špička		
Rychlost jízdy v 85% na hlavní komunikaci	30	km/h	
DZ na vjezdu C 			
Požadovaný stupeň UKD na hlavní	E	Nejvyšší přípustná střední doba zdržení [s]	>45
Požadovaný stupeň UKD na vedlejší	E	Nejvyšší přípustná střední doba zdržení [s]	>45

Číslování dopravních proudů

Geometrické podmínky

	Paprsek křižovatky	Dopravní proud	Počet pruhů (0/1/2)	Délka pruhu l_n [m]	Samostatný pruh (ano/ne)	
	A hlavní	1	1	2		
		2	1			
		3	0		ne	
	C vedlejší	4	0			
		5		0		
		6	1			
	B hlavní	7	0		0	
		8	1			
		9				
			10			
			11			
		12				

Dopravní zatížení

Paprsek křižovatky	Dopravní proud	Osobní vozidla [voz/h]	Nákladní vozidla [voz/h]	Nákladní soupravy [voz/h]	Motocykly [voz/h]	Cyklisti [voz/h]	Vozidel celkem [voz/h]	Zohledněná skladba [pvoz/h]
		4	5	6	7	8	9	10
A	1							
	2	280	5	0	1	0	286	
	3	58	12	0	0	0	70	
C	4	31	0	0	0	0	31	31
	5							
	6	270	5	0	0	0	275	278
B	7	125	2	0	0	0	127	128
	8	22	0	0	0	0	22	
	9							
D	10							
	11							
	12							

Základní kapacita pruhu podřazených proudů

Dopravní proud	Intenzita dopravního proudu I_n [pvoz/h]	Příslušný nadřazený proud I_H [voz/h] (skutečných vozidel)	Základní kapacita G_n [pvoz/h]
	11	12	13
1			
7	128	356	1057
6	278	321	938
12			
5			
11			
4	31	470	601
10			

Kapacita pruhu podřazených proudů 2.stupně

Dopravní proud	Kapacita C_n [pvoz/h]	Stupeň vytížení a_v [-]	Délka fronty $N_{95\%}$ [m]	Pravděpodobnost nevzdutí proudu	
				$\rho_{0,n}, \rho_{0,n}^*, \rho_{0,n}^{**}$ [-]	ρ_x [-]
	14	15	16	17	18
1					
7	1057	0.12	-	0.87	
6	938	0.30			
12					

Kapacita pruhu podřazených proudů 3.stupně

Dopravní proud	Kapacita C_n [pvoz/h]	Stupeň vytížení a_v [-]	Pravděpodobnost nevzdutí proudu	
			$\rho_{0,n}$ [-]	$\rho_{z,n}$ [-]
	19	20	21	22
4	521	0.06		

Kapacita pruhu podřazených proudů 4.stupně

Dopravní proud	Kapacita C_n [pvoz/h]	Stupeň vytížení a_v [-]
	23	24

Kapacita společného pruhu smíšených proudů

Paprsek křižovatky	Dopravní proud	Stupeň vytížení a_v [-]	Délka místa na zastavení l_n [m]	Intenzita proudu $\sum I_i$ [pvoz/h]	Kapacita C_n [pvoz/h]
		25	26	27	28
A	1				
	2+3, 2, 3				
C	4	0.06	0	309	869
	5				
	6	0.30			
B	7	0.12	0	150	1125
	8	0.01			
D	10				
	11				
	12				

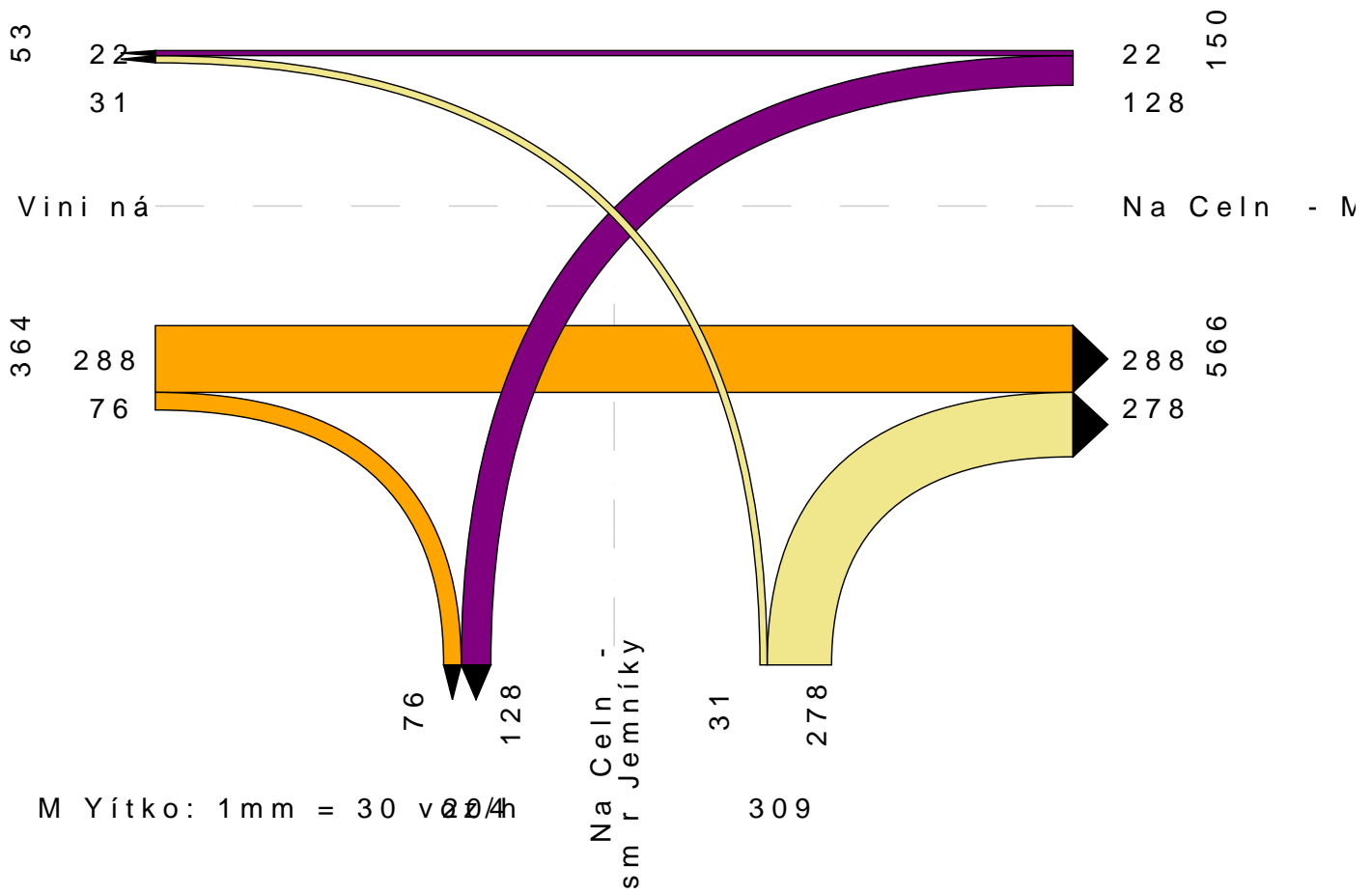
Posouzení úrovně kvality dopravy

Dopravní proud	Rezerva kapacita Rez [pvoz/h]	Délka fronty $N_{95\%}$ [m]	Střední doba zdržení t_w [s]	Úroveň kvality dopravy UKD [-]
	29	30	31	32
1				
7	929	2	4	A
6	661	8	5	A
12				
5				
11				
4	490	1	7	A
10				
1+(2+3), 1+2, 1+3				
7+8	975	3	4	
4+6	560	10	6	
10+11+12, 10+11, 11+12, 10+12				

Stanovená úroveň kvality dopravy křižovatky na **hlavní komunikaci****A**Stanovená úroveň kvality dopravy křižovatky na **vedlejší komunikaci****A****Závěr:**

Křižovatka má v současné době velké kapacitní rezervy. Kapacitně vyhovuje.

Zátěžový diagram intenzit



Mapa lokality

