












Hluková mapa obce Lahovičky

Den 06-22h
Rychlost 50 km/h

-  Hodnocení fasád
-  Komunikace
-  Budova
-  Zeleň

-  > 35.0 dB
-  > 40.0 dB
-  > 45.0 dB
-  > 50.0 dB
-  > 55.0 dB
-  > 60.0 dB
-  > 65.0 dB
-  > 70.0 dB
-  > 75.0 dB
-  > 80.0 dB
-  > 85.0 dB

ČESKÉ VYSOKÉ UČENÍ TECHNICKÉ V PRAZE
FAKULTA DOPRAVNÍ

Název: Hluková mapa obce Lahovičky			
Vypracoval: Bc. Ondřej Baroch	Předmět: Diplomová práce		
Studijní skupina: 2 57	Studijní rok: 2014/2015	Číslo přílohy: 1	Měřítko: 1:2000