

Fotografický pasport cyklistické trasy A22

Příloha A.1

Značení cyklotrasy: A22

Fotografický pasport úseku U Modré školy - metro Opatov včetně

Pohled na začátek cyklotrasy v ulici U modré školy. Cyklotrasa je zde vedena pěší zónou s povoleným průjezdem cyklistů.



Obrázek č. 1

Popis problému č 1:

Pěší zóna je v zápětí ukončena. Trasa je dále vedena po zpevněné ploše v parku. Cesta není označena jako stezka pro cyklisty, jedná se tedy v podstatě o jízdu po chodníku. Záměr zřídit zde stezku pro cyklisty umocňuje i fakt, že jsou dvě zpevněné plochy vedeny vedle sebe a tedy chodci mají zajištěn samostatný bezpečný pohyb.

Náprava: Osadit zde SDZ C8a.



Obrázek č. 2



Značení cyklotrasy: A22

Fotografický pasport úseku U Modré školy - metro Opatov včetně

Trasa vede po chodníku Centrálním parkem. Chodník není označen jako stezka pro cyklisty, proto je provoz sdílen s pěšími, i když by pěší mohli využívat chodník vedoucí souběžně.



Obrázek č. 3

Popis problému č 2:

Trasa není vedena parkem přímo, i když to okolní terén i zástavba umožňují. Cyklista musí při průjezdu parkem vykonat zbytečné a mnohdy náhlé změny směru.

Náprava: Při rekonstrukci parku narovnat trasování stezky.



Obrázek č. 4



Značení cyklotrasy: A22

Fotografický pasport úseku U Modré školy - metro Opatov včetně

Vyobrazení prudkého zatočení doprava, které cyklista vykonává na styku frekventovaných chodníkových ploch.



Obrázek č. 5

Trasa je přitom v opačném směru vedena přímo zrekonstruovanou částí parku a to až k pěší zóně v ulici U Modré školy.



Obrázek č. 6



Značení cyklotrasy: A22

Fotografický pasport úseku U Modré školy - metro Opatov včetně

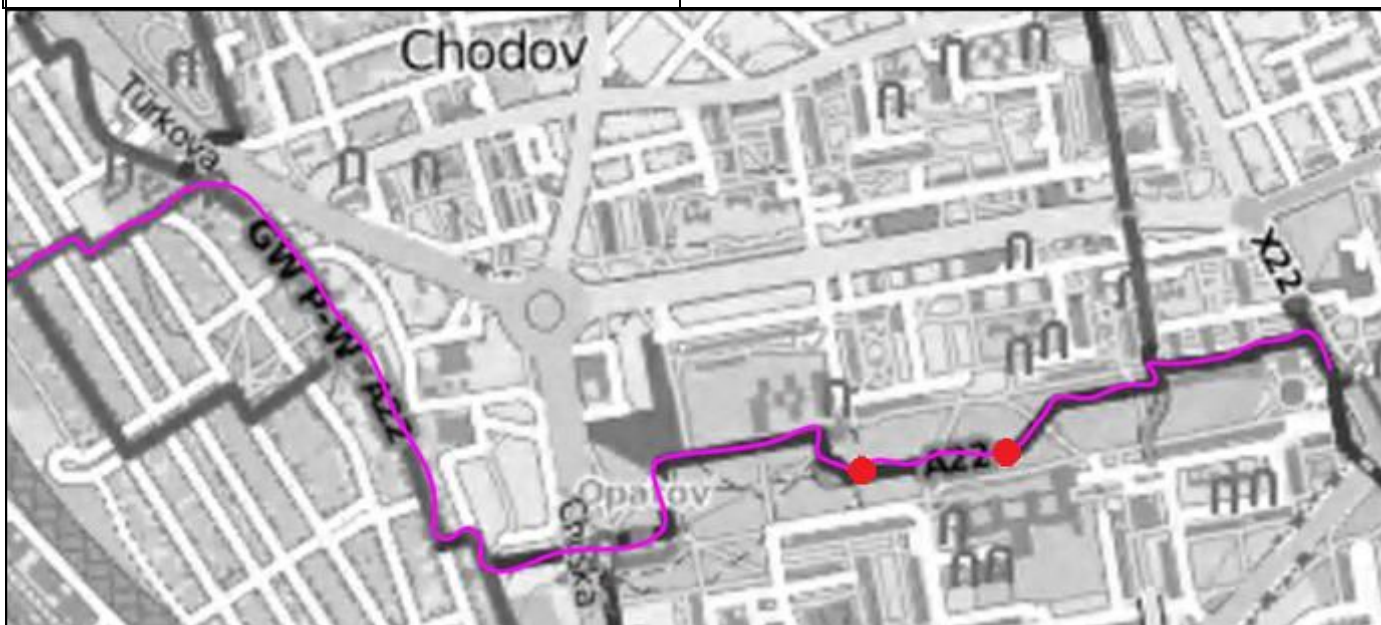
Na obrázcích č. 7 a 8 je vyobrazen průjezd Centrálním parkem.



Obrázek č. 7



Obrázek č. 8



Značení cyklotrasy: A22

Fotografický pasport úseku U Modré školy - metro Opatov včetně

Popis problému č 3:

Vjezd na komunikaci je obklopen keři, za kterými cyklista nevidí pohybující se chodce po pěší zóně, která je na příčné komunikaci zřízena. Navíc je v tomto místě cyklista opět nucen prudce zatočit po jízdě skopce.

Náprava: Změna trasování, nebo alespoň úprava zeleně.



Obrázek č. 9

Pěší zóna je dostatečně široká a přímá a umožňuje společný pěší a cyklistický provoz. Cyklistické značení je však poškozeno sprejem a je tedy těžko čitelné.




Obrázek č. 10



Značení cyklotrasy: A22

Fotografický pasport úseku U Modré školy - metro Opatov včetně

Pohled na pěší zónu pokračující až ke stanici metra Opatov.



Obrázek č. 11

Popis problému č 4:

Odbočení pěší zóny ke stanici metra je opět velmi prudké. Cyklisté zde po krajích chodníku vyjezdili při odbočování stopy, protože chodníkové plochy v odbočení pouze navazují, není zde vytvořen žádný rádius. Místo je proto provizorně a velmi neesteticky zpevněno rozlámanou dlažbou.

Náprava: Změna trasování, nebo alespoň rekonstrukce povrchu se zřízením komfortního rádiusu.



Obrázek č. 12



Značení cyklotrasy: A22

Fotografický pasport úseku U Modré školy - metro Opatov včetně

Pohled na stanici metra Opatov.



Obrázek č. 13

Popis problému č 5:

Chodba stanice metra je poměrně málo osvětlena a její průjezdnost komplikují stánky a různé reklamy.

Náprava: Zlepšit osvětlení a vymežit prostor pro cyklisty.



Obrázek č. 14



Značení cyklotrasy: A22

Fotografický pasport úseku U Modré školy - metro Opatov včetně

Popis problému č 6:

Na výjezdu z chodby stanice metra jsou umístěny prodejní stánky, které zhoršují plynulý výjezd ze stanice. Spolu s chodci pohybujícími se kolem nich představují pro cyklisty potenciální nebezpečí kolize.

Náprava: Stánky zrušit nebo alespoň zvýšit rozestup mezi stánky



Obrázek č. 15

Komunikace vedoucí směrem od stanice metra je ve špatném stavu. Po dešti se v ní drží voda, což cyklisty nutí k vybočení z předpokládaného směru jízdy. Výhled na porušené místo je k tomu zatarasen prodejními stánky.



Obrázek č. 16



Značení cyklotrasy: A22

Fotografický pasport úseku Metro Opatov - U kunratického lesa včetně

Po výjezdu ze stanice metra Opatov je trasa vedena po osvětlené chodníkové ploše. Na obrázku č. 17 je možno vidět vyježděnou cestu, kterou si cyklisté zkracují jízdu. Trasa se dále stáčí vpravo, proto ke zkracování dochází.



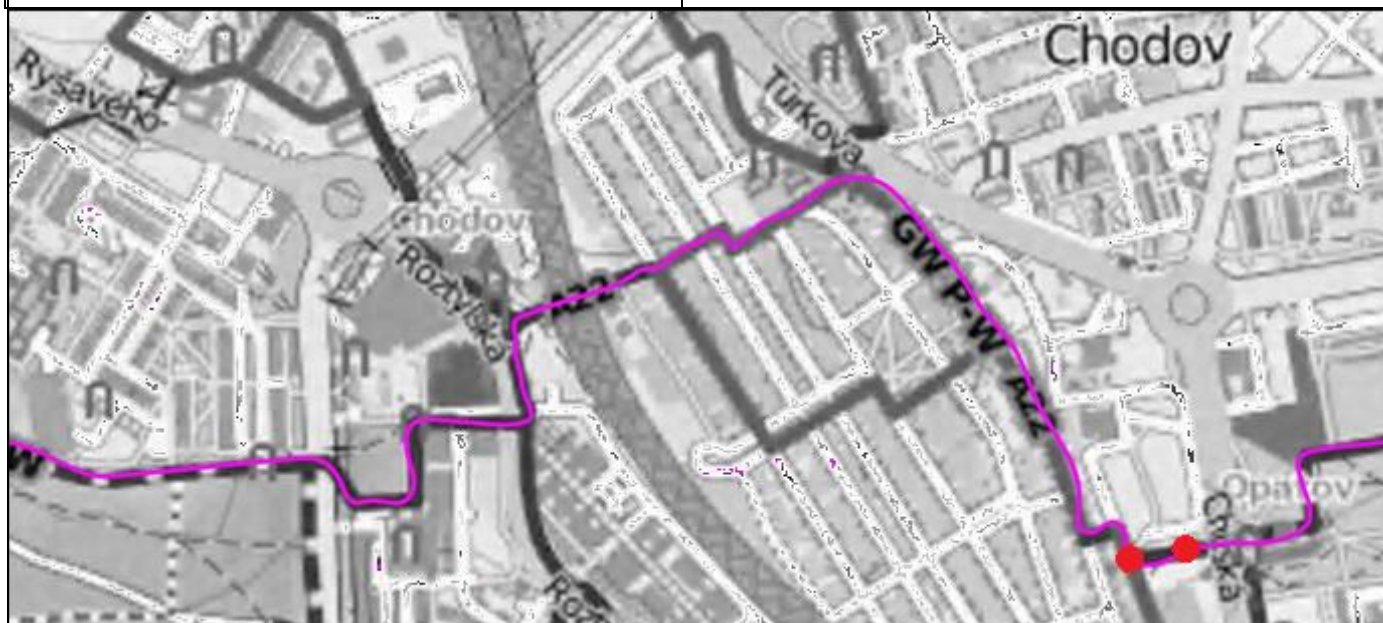
Obrázek č. 17

Popis problému č 7:

Sjezd z chodníkové plochy do uličního prostoru je běžně zatarasěn parkujícími vozidly. V tomto místě musí cyklista zatočit doprava, aby se dostal do míst, kam se ostatní cyklisté dostávají přejížděním po trávniku. Vedení trasy není komfortní a v místech, kde to zástavba umožňuje, by bylo vhodné trasu napřímit.



Obrázek č. 18



Značení cyklotrasy: A22

Fotografický pasport úseku Metro Opatov - U kunratického lesa včetně

Trasa vede od sjezdu do ulice touto ulicí cca 20 m a posléze odbočuje do krátké pěší zóny s povoleným průjezdem cyklistů.

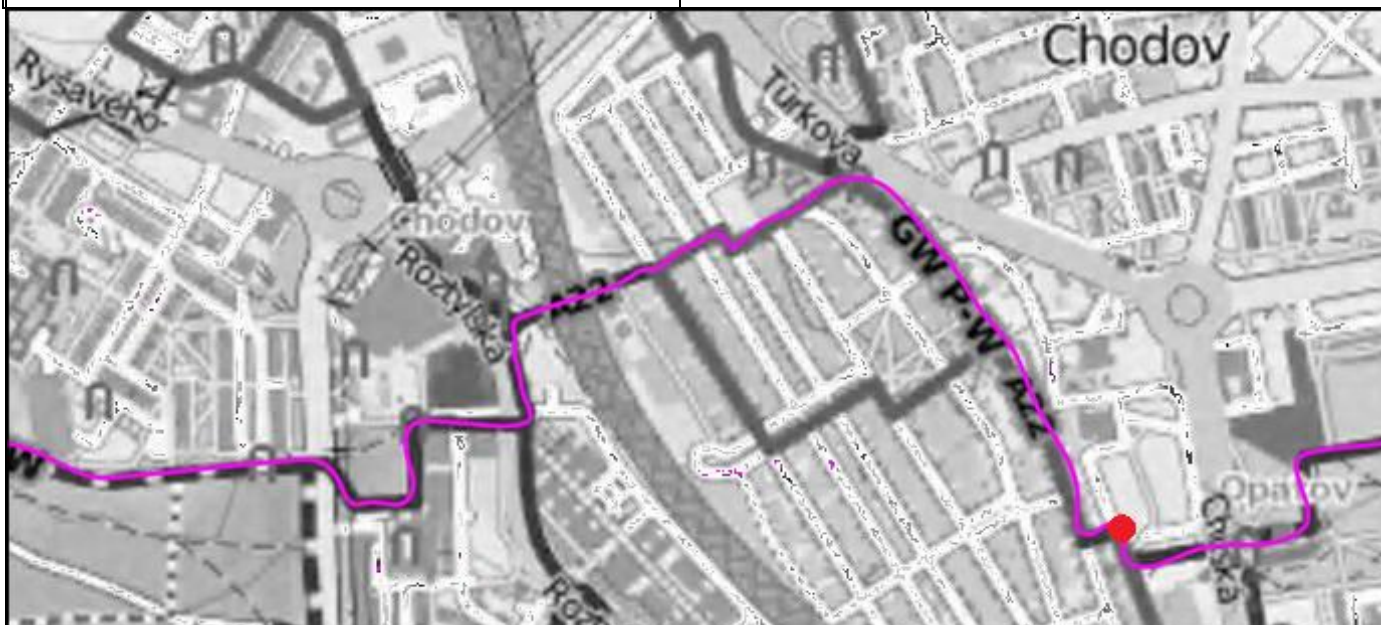


Obrázek č. 19

Pohled na uličku, který je označen jako pěší zóna s povoleným průjezdem cyklistů. Na konci této uličky trasa opět odbočuje doprava a vede v HDP ulici Starochodovská.



Obrázek č. 20



Značení cyklotrasy: A22

Fotografický pasport úseku Metro Opatov - U kunratického lesa včetně

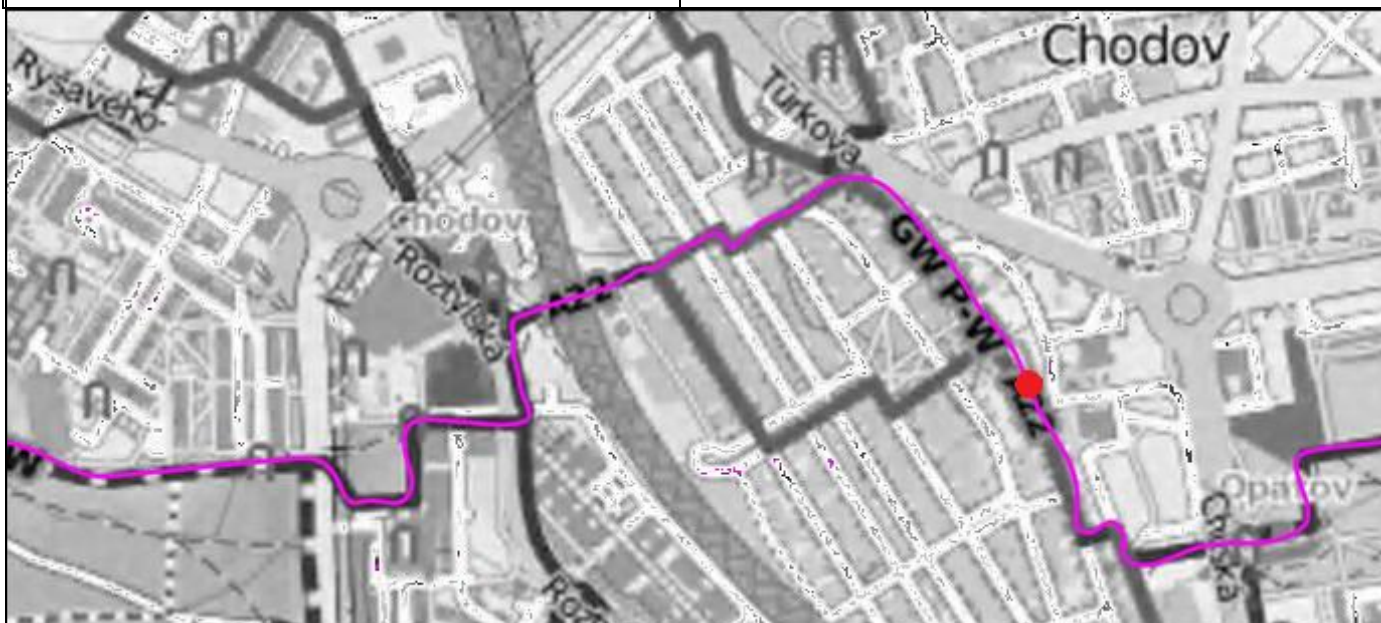
Na fotografiích č. 21 a 22 je zachycen průjezd ulicí Starochodovská. Jedná se o poměrně klidnou ulici s množstvím kolmého a podélného parkování. Zklidnění ulice je provedeno pomocí úzkých zpomalovacích prahů. Průjezd je pro cyklisty dostatečně a viditelně označen svislým dopravním značením IS 21.



Obrázek č. 21



Obrázek č. 22



Značení cyklotrasy: A22

Fotografický pasport úseku Metro Opatov - U kunratického lesa včetně

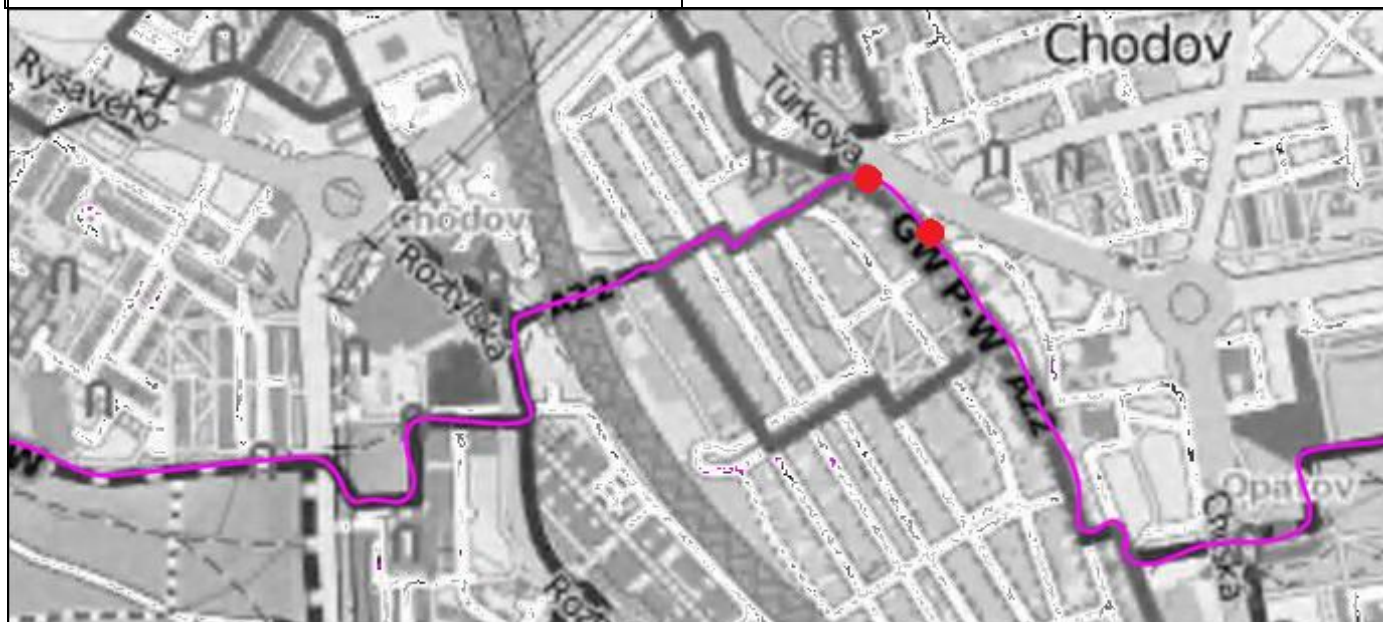
Na fotografiích č. 23 a 24 je zachyceno odbočení z ulice Starochodovská do ulice K Dubu. Na svislém dopravním značení IS20 je kromě cyklotrasy A22 označena také cesta k Chodovské tvrzi.



Obrázek č. 23



Obrázek č. 24



Značení cyklotrasy: A22

Fotografický pasport úseku Metro Opatov - U Kunratického lesa včetně

Na fotografii č. 25 a 26 je zachycen průjezd ulicí K Dubu k lávce přes dálnici D1. I když se jedná o v podstatě přímý průjezd, bylo by vhodné umístit zde značení cyklotrasy s větší četností, vzhledem k hustotě zástavby a množství bočních ulic. V opačném směru jsou značky umístěny v kratším rozestupu, může se proto jednat o vandalismus.



Obrázek č. 25



Obrázek č. 26



Značení cyklotrasy: A22

Fotografický pasport úseku Metro Opatov - U Kunratického lesa včetně

Na fotografii č. 27 je zachycen pohled na lávku přes dálnici D1. Lávka je označena dopravní značkou pěší zóna s povoleným průjezdem cyklistů.




Obrázek č. 27

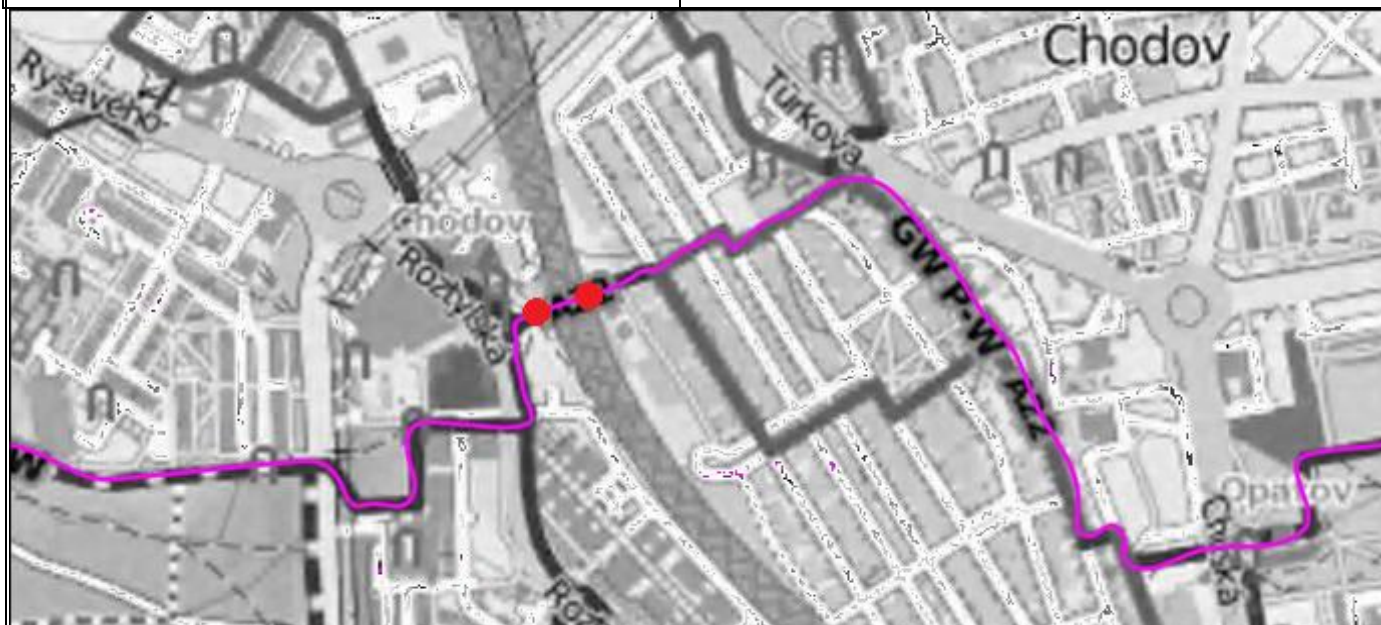
Popis problému č 8:

Těsně za sjezdem z lávky pěší zóna končí a navazuje na ni stezka pro chodce a cyklisty. Pod označením stezky je také značení o směru trasy, které je však překryto reklamním plakátem obchodního centra.

Náprava: Přesunout plakát OC.



Obrázek č. 28



Značení cyklotrasy: A22

Fotografický pasport úseku Metro Opatov - U Kunratického lesa včetně

Popis problému č 9:

Ulici Roztylskou je potřeba překonat pomocí přejezdu pro cyklisty a posléze přechodu pro chodce. Křižovatka je světelně řízena a zelená na přejezdu a přechodu je tlačítkově výzvoová. Toto místo tvoří podstatnou bariéru trasy a bylo by vhodné cyklisty v tomto místě více preferovat, např. zabudováním indukčních smyček či videodetekce před přejezd tak, aby cyklista nemusel zelenou žádat.



Obrázek č. 29



Obrázek č. 30



Značení cyklotrasy: A22

Fotografický pasport úseku Metro Opatov - U kunratického lesa včetně

V ulici Hráského trasa pokračuje po dlážděné stezce pro chodce a cyklisty. Stezka je dostatečně široká, kopíruje však zástavbu obchodního centra čímž ztrácí trasa přímost.

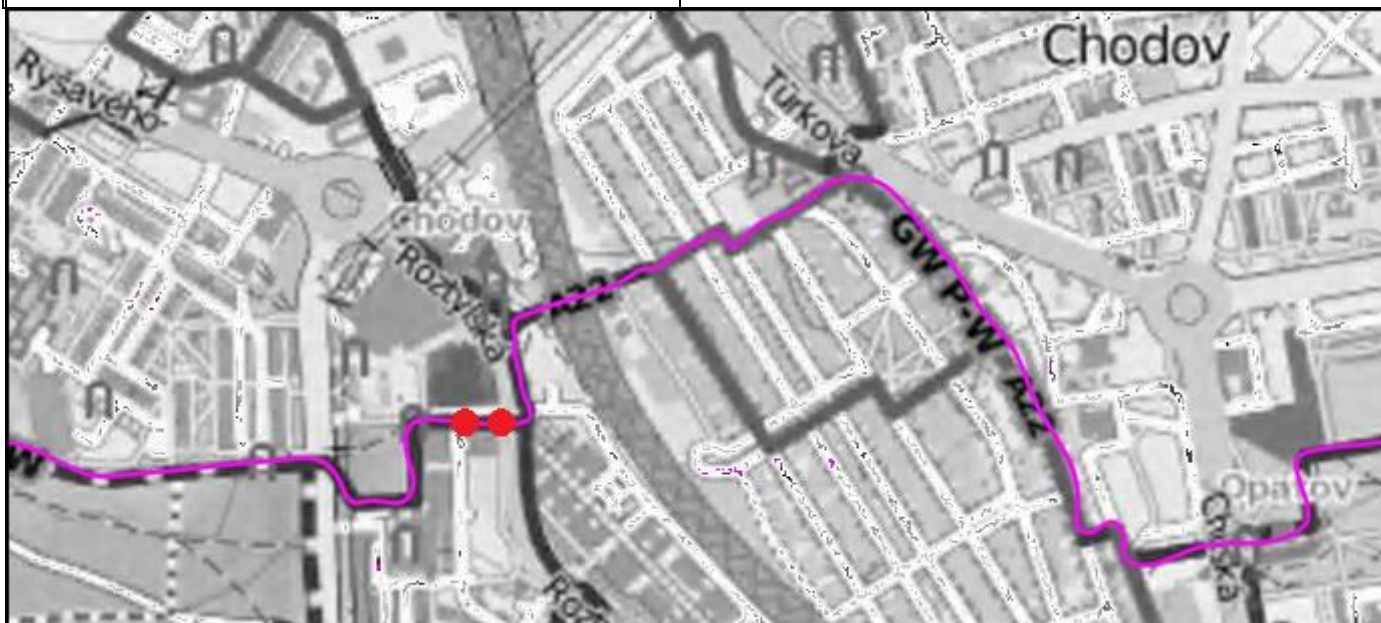


Obrázek č. 31

Přejezd pro cyklisty v ulici Hráského.



Obrázek č. 32



Značení cyklotrasy: A22

Fotografický pasport úseku Metro Opatov - U kunratického lesa včetně

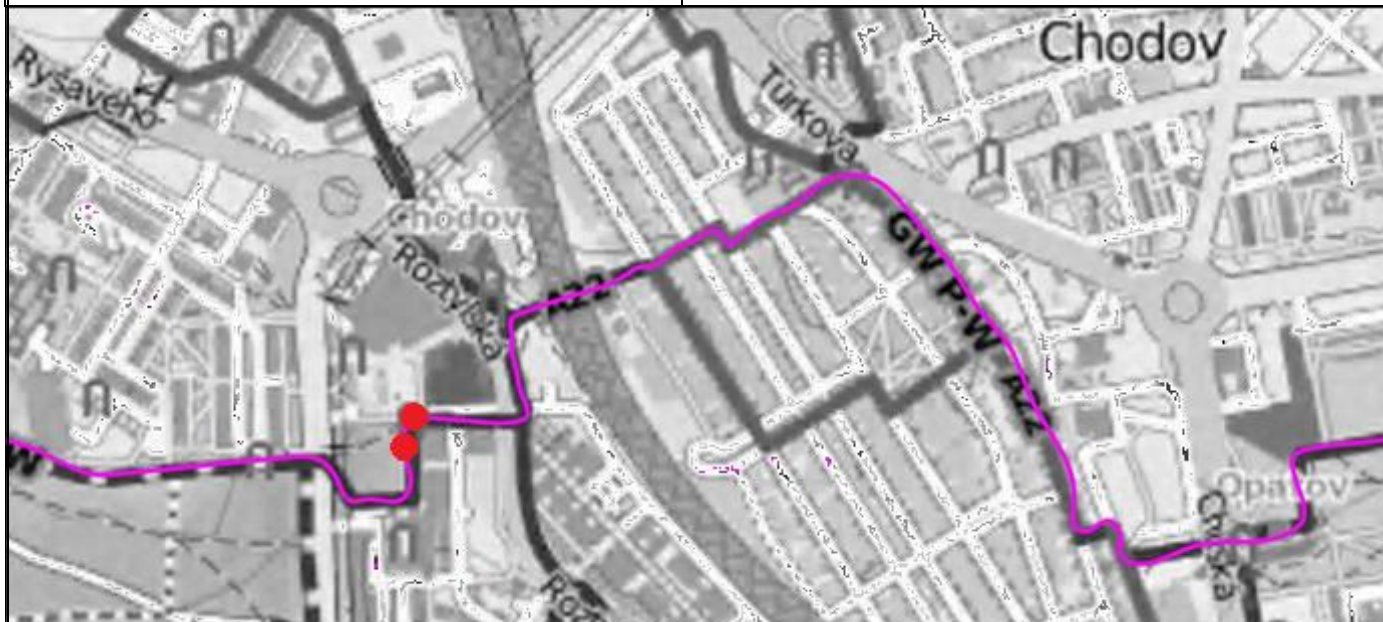
V ulici Hráského trasa pokračuje po dlážděné stezce pro chodce a cyklisty. Stezka je dostatečně široká, kopíruje však zástavbu obchodního centra a trasa ztrácí přímost. Trasa je zde však kvalitně označena a není problém se zde orientovat.



Obrázek č. 33



Obrázek č. 34



Značení cyklotrasy: A22

Fotografický pasport úseku Metro Opatov - U Kunratického lesa včetně

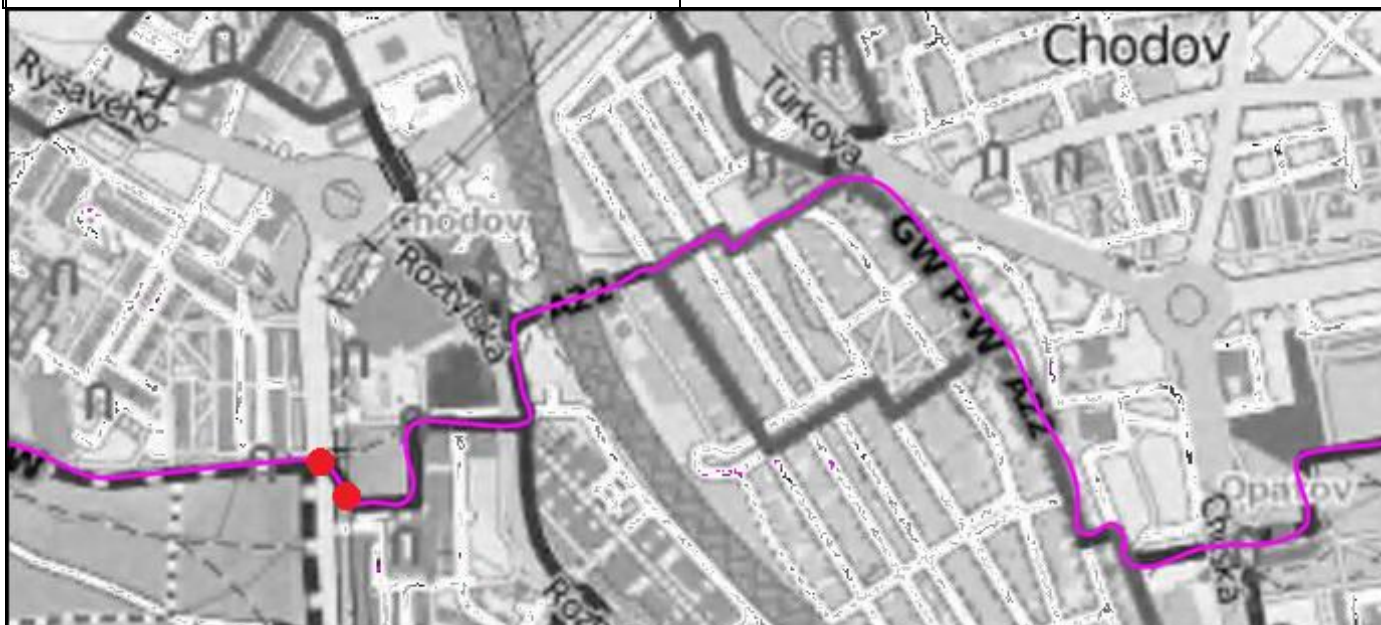
Stežka končí u přechodu pro chodce přes ulici U Kunratického lesa. Přechod je světelně řízen a je opatřen ochranným ostrůvkem.



Obrázek č. 35



Obrázek č. 36



Značení cyklotrasy: A22

Fotografický pasport úseku U Kunratického lesa – křižovatka ul. Vídeňská včetně

Trasa vede po lesních stezkách přes Kunratický les. Lesní cesty jsou převážně nezpevněné a jejich povrch je proto na mnoha místech zhoršený. Kunratický les je oblíbenou volnočasovou destinací, a proto se zde potkávají nejen cyklisté a chodci, ale i vozíčkáři, pro které zde byla připravena speciální trasa.



Obrázek č. 37

Popis problému č 10:

Hned v úvodu úseku je povrch poškozený a za deště rozbahněný.

Náprava: Zpevnit lesní stezky například kamenivem a drtí.



Obrázek č. 38



Značení cyklotrasy: A22

Fotografický pasport úseku U Kunratického lesa – křižovatka ul. Vídeňská včetně



Obrázek č. 39

Z lesa vedou stezky k nejbližším obydším, jejich kvalita však odpovídá jejich stáří a kvalitě provedení.



Obrázek č. 40



Značení cyklotrasy: A22

Fotografický pasport úseku U Kunratického lesa – křižovatka ul. Vídeňská včetně

Popis problému č 11:

Na mnoha místech cyklistické značení trasy buď úplně chybí, nebo je poškozeno vandaly.

Náprava: Doplnit poškozené či chybějící cyklistické značení.



Obrázek č. 41



Obrázek č. 42



Značení cyklotrasy: A22

Fotografický pasport úseku U Kunratického lesa – křižovatka ul. Vídeňská včetně

Fotografie z rozcestí U Kunratického lesa. Cyklotrasa se zde napojuje na vyasfaltovanou cestu.



Obrázek č. 43



Obrázek č. 44



Značení cyklotrasy: A22

Fotografický pasport úseku U Kunratického lesa – křižovatka ul. Vídeňská včetně

Odbočka u Hotelu Nosál. Na obrázku č. 46 detail znečištění stezky.



Obrázek č. 45



Obrázek č. 46



Značení cyklotrasy: A22

Fotografický pasport úseku U Kunratického lesa – křižovatka ul. Vídeňská včetně

Místo, na kterém je stezka znečištěna a poškozena těžbou dřeva.



Obrázek č. 47



Obrázek č. 58



Značení cyklotrasy: A22

Fotografický pasport úseku U Kunratického lesa – křižovatka ul. Vídeňská včetně

Pohled na poškozený asfaltový povrch při vjezdu do zahrádkářské oblasti.



Obrázek č. 49

Popis problému č 12:

Při průjezdu zahrádkářskou oblastí není jasné vedení cyklotrasy a je tedy potřeba doplnit sem adekvátní značení.



Obrázek č. 50



Značení cyklotrasy: A22

Fotografický pasport úseku U Kunratického lesa – křižovatka ul. Vídeňská včetně

Při výjezdu ze zahrádkářské oblasti je terén mírně svažitý a nezpevněný povrch cesty se deštěm rozrušuje.



Obrázek č. 51

Pohled při příjezdu k rybníku Labuť. Na hrázi rybníka dochází ke křížení s trasou A212. Místo je oblíbené také pěšími a proto je zde nutné projíždět opatrně.



Obrázek č. 52



Značení cyklotrasy: A22

Fotografický pasport úseku U Kunratického lesa – křižovatka ul. Vídeňská včetně

Místo styku cyklotras A22 a A212, zároveň zúžené místo mostku přes Kunratický potok.



Obrázek č. 53

Pohled na překonání ulice u Michelského lesa. Místo je opatřeno pouze sníženými obrubníky, provoz v ulici je však velmi nízký a opatření je tedy dostačující.



Obrázek č. 54



Značení cyklotrasy: A22

Fotografický pasport úseku U Kunratického lesa – křižovatka ul. Vídeňská včetně

Světelně řízená křižovatka v ulici Vídeňská je vybavena přechodem pro chodce a přejezdem pro cyklisty. Oba tyto prostředky jsou vybaveny tlačítkem pro výzvu zelené. Čekací doby jsou zde poměrně dlouhé a vzhledem k vytížení cyklotrasy by zde nebylo od věci zřídit automatický rozpoznávací systém cyklistů, např. indukční smyčkou či video detekcí.



Obrázek č. 55

Pohled na další úsek cyklotrasy A22.



Obrázek č. 56



Značení cyklotrasy: A22

Fotografický pasport úseku Křižovatka ul. Vídeňská – ul. Na Strži včetně

Na fotografii č. 57 je zachycen pohled ve směru pokračující cyklotrasy. Nejprve je stezka značena jako stezka se smíšeným, posléze u podjezdu s děleným provozem chodců a cyklistů.

Po překonání ulice Vídeňská pomocí přejezdu pro cyklisty, zabočuje cyklotrasa A22 doprava. To, že cyklista musí změnit směr jízdy, není vyznačeno Svislým dopravním značením. Na fotografii č. 58 je pohled do přímého směru jízdy cyklisty.



Obrázek č. 57



Obrázek č. 58



Značení cyklotrasy: A22

Fotografický pasport úseku Křižovatka ul. Vídeňská – ul. Na Strži včetně

Na fotografii č. 59 je zachycena změna provozu na stezce. Stezka je i v podjezdu dostatečně široká a osvětlená.



Obrázek č. 59



Obrázek č. 60



Značení cyklotrasy: A22

Fotografický pasport úseku Křižovatka ul. Vídeňská – ul. Na Strži včetně

Popis problému č 13:

Cca 50 m za podjezdem trasa odbočuje ze stezky zabočením doleva pod ostrým úhlem. V okolí odbočení jsou viditelné vyjeté stopy v trávníku, protože cyklisté se snaží prudké odbočení zmírnit a projet jej vyšší rychlostí. Změna směru vedení trasy je viditelně označena až při samotném odbočení, v přímém směru označení chybí.

Náprava: Rozšířit nájezd do odbočení a doplnit vswlé dopravní značení změny směru trasy.



Obrázek č. 61

Trasa dále pokračuje po stezce pro chodce a cyklisty se smíšeným provozem.



Obrázek č. 62



Značení cyklotrasy: A22

Fotografický pasport úseku Křižovatka ul. Vídeňská – ul. Na Strži včetně

Stežka se vine po břehu Kunratického potoka, který překonává pomocí lávky. V místě lávky vzniká zúžené místo a celkově natočení lávky neumožňuje přímý průjezd.



Obrázek č. 63



Obrázek č. 64



Značení cyklotrasy: A22

Fotografický pasport úseku Křižovatka ul. Vídeňská – ul. Na Strži včetně

Na průjezd kolem rybníků navazuje několik zpevněných i nezpevněných stezek vedoucích k rybníkům. Vzhledem k rozmanitosti cest zde chybí cyklistické označení trasy.



Obrázek č. 65



Obrázek č. 66



Značení cyklotrasy: A22

Fotografický pasport úseku Křižovatka ul. Vídeňská – ul. Na Strži včetně

Popis problému č 14:

Nedostatek svislého značení je patrný i při průjezdu kolem hotelu Zámek. Naposledy byla trasa označena při odbočení z ulice Vídeňská. Dalším problémem je zhoršená kvalita asfaltového povrchu. Cyklistická stezka u hotelu končí.

Náprava: Doplnit SDZ.



Obrázek č. 67



Obrázek č. 68



Značení cyklotrasy: A22

Fotografický pasport úseku Křižovatka ul. Vídeňská – ul. Na Strži včetně

Na fotografii č 69 je zachycen zhoršený povrch příjezdové cesty k hotelu, na č. 70 pohled na výjezd od parkoviště hotelu.



Obrázek č. 69



Obrázek č. 70



Značení cyklotrasy: A22

Fotografický pasport úseku Křižovatka ul. Vídeňská – ul. Na Strži včetně

U nádraží Krč opět začíná stezka pro chodce a cyklisty se smíšeným provozem. Je vedena podél parkovací plochy až k ulici Na Strži.



Obrázek č. 71



Obrázek č. 72



Značení cyklotrasy: A22

Fotografický pasport úseku Křižovatka ul. Vídeňská – ul. Na Strži včetně

Popis problému č 15:

Průjezd podél parkovací plochy u nádraží Krč. Na konci parkoviště je v ploše stezky umístěna lampa veřejného osvětlení, která výrazně zasahuje do průjezdného profilu. Jedná se pravděpodobně o historickou zátěž, kdy existovalo pouze parkoviště, stezka byla zbudována později.

Náprava: V budoucnu je zapotřebí lampu přeložit mimo prostor stezky.



Obrázek č. 73



Obrázek č. 74



Značení cyklotrasy: A22

Fotografický pasport úseku Křižovatka ul. Vídeňská – ul. Na Strži včetně

Celkový pohled na přechod a přejezd přes ulici Na Strži. Přejezd je opatřen tlačítkem pro výzvu zelené, přesto dlouhé čekání znamená bariéru cyklistické dopravy.



Obrázek č. 75

Pohled na výjezd z přejezdu pro cyklisty focený z opačné strany.



Obrázek č. 76



Značení cyklotrasy: A22

Fotografický pasport úseku Ul. Na Strži včetně – Napojení na A2

Na fotografiích č. 77 a 78 je zachycen průjezd podél ulice Na Strži a podjezd pod Jižní spojkou. Cyklotrasa vede po stezce pro chodce a cyklisty s odděleným provozem.



Obrázek č. 77



Obrázek č. 78



Značení cyklotrasy: A22

Fotografický pasport úseku Ul. Na Strži včetně – Napojení na A2

Cyklotrasa odbočuje od ulice Na Strži a vede podél potoka Botiče. Trasa vede po osvětlené stezce pro chodce a cyklisty se smíšeným provozem.



Obrázek č. 79



Obrázek č. 80



Značení cyklotrasy: A22

Fotografický pasport úseku Ul. Na Strži včetně – Napojení na A2

Na fotografiích č. 81 a 82 je zachyceno ukončení stezky pro chodce a cyklisty napojení trasy na příjezdovou dlážděnou komunikaci k softbalovým hřištím. Komunikace je poměrně úzká a především době zápasů je průjezd úžen podélně zaparkovanými vozidly.



Obrázek č. 81



Obrázek č. 82



Značení cyklotrasy: A22

Fotografický pasport úseku Ul. Na Strži včetně – Napojení na A2

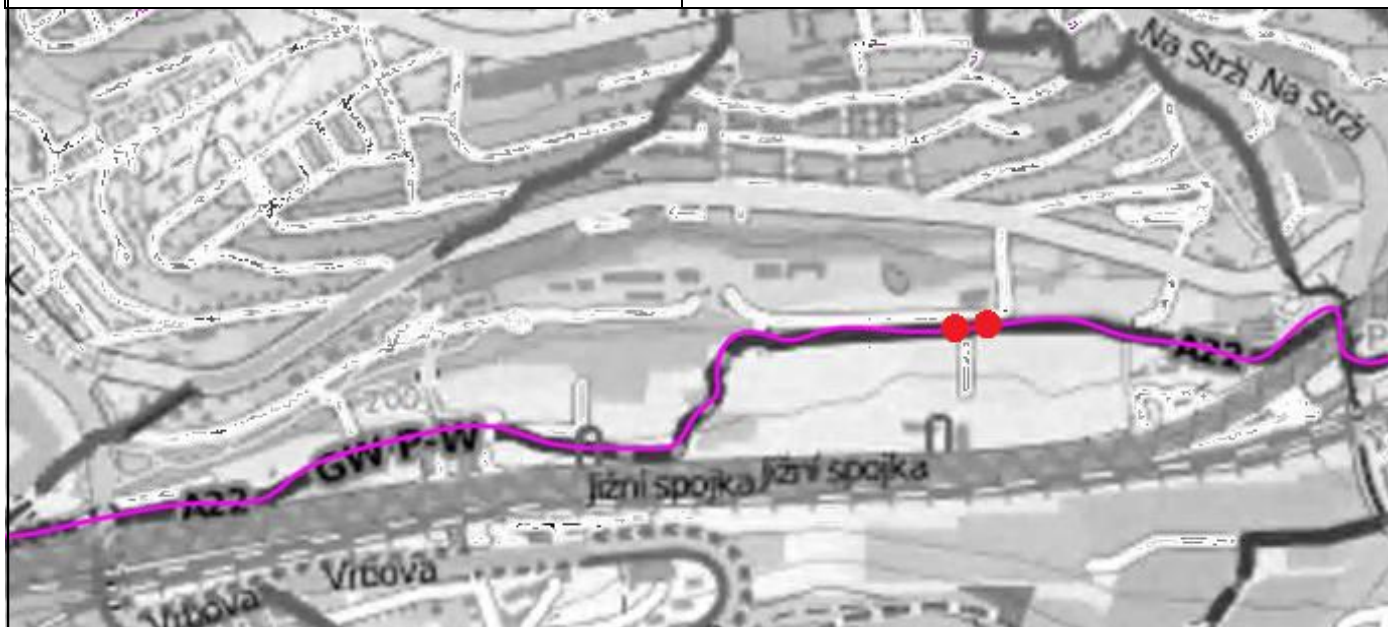
Na fotografii 83 je zachycen vjezd na hřiště, trasa dále pokračuje podél areálu hřiště.



Obrázek č. 83



Obrázek č. 84



Značení cyklotrasy: A22

Fotografický pasport úseku Ul. Na Strži včetně – Napojení na A2

Na fotografii 85 je zachycen zpětný pohled na příjezdovou komunikaci a vjezd na hřiště.



Obrázek č. 85

Pohled na průjezd podél hřiště.



Obrázek č. 86



Značení cyklotrasy: A22

Fotografický pasport úseku Ul. Na Strži včetně – Napojení na A2

Po průjezdu kolem hřiště se mění povrch stezky ze zpevněného na štěrkový. V některých místech je již možno pozorovat zhoršení kvality nezpevněného povrchu.



Obrázek č. 87



Obrázek č. 88



Značení cyklotrasy: A22

Fotografický pasport úseku Ul. Na Strži včetně – Napojení na A2

Na nezpevněné stezce jsou již vidět místa, kde stékající voda porušila povrch.



Obrázek č. 89

V blízkosti fotbalových hřišť se povrch mění opět na asfaltový.



Obrázek č. 90



Značení cyklotrasy: A22

Fotografický pasport úseku Ul. Na Strži včetně – Napojení na A2

Popis problému č 16:

Stezka se napojuje na příjezdovou komunikaci k areálu fotbalových hřišť. Napojení je ve velmi ostrém úhlu a při poměrně strmém klesání cyklista vjíždí přímo na komunikaci. Rozhledové poměry jsou zde zhoršeny a hrozí zvýšené riziko střetu cyklisty s vozidlem.

Náprava: Terénní úpravy svahu upravující rozhledové poměry anebo alespoň umístění rozhledového zrcadla.



Obrázek č. 91

Průjezd kolem areálu sportovišť.



Obrázek č. 92



Značení cyklotrasy: A22

Fotografický pasport úseku Ul. Na Strži včetně – Napojení na A2

Popis problému č 17:

V areálu sportovišť je příjezdová cesta ve velmi špatném technickém stavu.

Náprava: Oprava povrchu příjezdové cesty



Obrázek č. 93



Obrázek č. 94



Značení cyklotrasy: A22

Fotografický pasport úseku Ul. Na Strži včetně – Napojení na A2

Areál sportovišť trasa opouští díky stezce pro chodce a cyklisty se smíšeným provozem, která je vedena podél náspu silniční komunikace.



Obrázek č. 95



Obrázek č. 96



Značení cyklotrasy: A22

Fotografický pasport úseku Ul. Na Strži včetně – Napojení na A2

Příjezd k ulici Vrbova je zachycen na fotografiích č. 97 a 98.



Obrázek č. 97



Obrázek č. 98



Značení cyklotrasy: A22

Fotografický pasport úseku Ul. Na Strži včetně – Napojení na A2

Popis problému č 18:

Pro překonání ulice Vrbova zde byl naznačen přejezd pro cyklisty. V dnešní době je však již skoro neznatelný.

Náprava: Obnovení VDZ



Obrázek č. 99

Trasa dále pokračuje po příjezdové cestě k areálu skladů stavebních materiálů. Příjezdová cesta je nebezpečná a je ve velmi špatném stavu.



Obrázek č. 100



Značení cyklotrasy: A22

Fotografický pasport úseku Ul. Na Strži včetně – Napojení na A2

Popis problému č 19:

Po příjezdu ke skladu stavebních materiálů se trasa odklání po úzké uličce podél Jižní spojky. Do prostoru úzké uličky zasahují lampy veřejného osvětlení a proto je zde průjezd poměrně komplikovaný. Celý průjezd od ulice Vrbova a podél Jižní spojky je spíše improvizované řešení, jehož zlepšení blokuje výkup pozemků.



Obrázek č. 101



Obrázek č. 102



Značení cyklotrasy: A22

Fotografický pasport úseku Ul. Na Strži včetně – Napojení na A2

Trasa se odklání od Jižní spojky a začíná zde také stezka pro chodce a cyklisty. Šířka stezky je zde již standardní a bez překážek. Stezka pokračuje dále podél zemního tělesa Jižní spojky.



Obrázek č. 103



Obrázek č. 104



Značení cyklotrasy: A22

Fotografický pasport úseku Ul. Na Strži včetně – Napojení na A2

Příjezd do ulice Na Mlejнку v Braníku. Je zde významná křižovatka cyklotras A22 a A12.



Obrázek č. 105



Obrázek č. 106



Značení cyklotrasy: A22

Fotografický pasport úseku Ul. Na Strži včetně – Napojení na A2

Na fotografiích č. 107 a 108 je zachycen podjezd Jižní spojky.



Obrázek č. 107



Obrázek č. 108



Značení cyklotrasy: A22

Fotografický pasport úseku Ul. Na Strži včetně – Napojení na A2

Na spojení na pravobřežní trasu A2 je zachyceno na fotografii 109. Vzhledem ke kolmosti napojení zde cyklisté dávají přednost cyklistům jedoucím po cyklotrase A2. Směrové značení odkazuje na směr A2 do Modřan, směrové značení směru do centra zde chybí.



Obrázek č. 109



Obrázek č. 110

