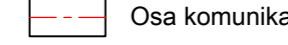
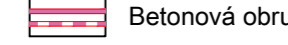

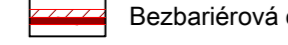

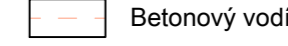











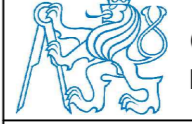
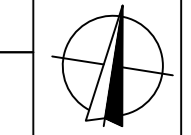


Legenda:

-  Osa komunikace
-  Betonová obruba tl. 8 cm; snížená podsádka
-  Kamenná obruba OP; snížená podsádka
-  Bezbariérová obruba (□)
-  Dvouřádka kamenných kostek; řádka kamenných kostek
-  Betonový vodič proužek

Legenda inženýrských sítí:

-  Plynovodní řád NTL - stávající
-  Plynovodní řád VTL - stávající
-  Sdělovací kabel - stávající nadzemní
-  Nezaměřený průběh metalického kabelu
-  Zaměřený průběh metalického kabelu
-  Elektro NN - stávající nadzemní
-  Elektro NN - stávající podzemní
-  Elektro VN - stávající podzemní
-  Sdělovací kabel - stávající optický, podzemní
-  Sdělovací kabel - stávající optický, podzemní - ČEZ ICT
-  Sdělovací kabel - stávající optický, podzemní - Kladno

 ČESKÉ VYSOKÉ UČENÍ TECHNICKÉ V PRAZE FAKULTA DOPRAVNÍ			
Název tématu: Studie úprav křižovatek ulic Pražská x Unhošťská a Pražská x Arménská v Kladně			
Vypracoval: Bc. Robert Marjánko	Datum: 5/2015	Počet formátů A4: 6	
KÚ: Kročehlavy (665126) Dubí u Kladna (665169)	Kraj: Středočeský	Číslo přílohy: A.3.3	Měřítko: 1:500
Obsah: KOORDINAČNÍ SITUACE - ČÁST 3			