


















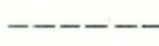







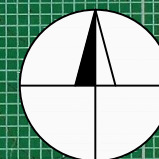


LEGENDA

| | | | |
|--|---------------------------------|---|---------------------------------|
|  | ČISTĚ OBYTNÉ ÚZEMÍ |  | VODNÍ PLOCHY |
|  | VŠEOBECNĚ OBYTNÉ ÚZEMÍ |  | LESY |
|  | VŠEOBECNĚ SMÍŠENÉ ÚZEMÍ |  | PARKY A ALEJE |
|  | SMÍŠENÉ ÚZEMÍ MĚSTSKÉHO JÁDRA |  | PŘÍRODNÍ NELESNÍ SPOLEČENSTVA |
|  | ÚZEMÍ NERUŠÍCÍ VÝROBY A SLUŽEB |  | SADY A ZAHRADY |
|  | ÚZEMÍ PRŮMYSLOVÉ VÝROBY |  | ZAHRÁDKOVÉ A CHATOVÉ OSADY |
|  | ZVLÁŠTNÍ ÚZEMÍ SLOUŽÍCÍ ODDECHU |  | HŘIŠTĚ, SPORTOVIŠTĚ |
|  | OSTATNÍ ZVLÁŠTNÍ ÚZEMÍ |  | KOUPALIŠTĚ |
|  | VEŘEJNÉ VYBAVENÍ |  | HŘBITOVY |
|  | DOPRAVNÍ PLOCHY |  | HLUKOVÝ KUŽEL LETOVÝCH DRAH |
|  | ŽELEZNICE |  | OCHRANNÁ PÁSMA NADŘAZENÝCH SÍTÍ |
|  | PLOCHY TECHNICKÉHO VYBAVENÍ |  | CHRÁNĚNÁ ÚZEMÍ |
|  | ORNÁ PŮDA |  | CHRÁNĚNÁ ÚZEMÍ PŘÍRODY |
| | |  | HRANICE KATASTRU |



Univerzita, ústav:
České vysoké učení technické v Praze
Fakulta dopravní
Ústav dopravních systémů



Akce:
Diplomová práce

Vypracoval:
Bc. Martin Frejka

Název přílohy:
Územní plán

Číslo přílohy:
1.6

Datum publikace:
25.5.2015

Měřítko:
1 : 10 000

Formát:
A3

Zdroj podkladů:
Územní plán sídelního útvaru Roztoky