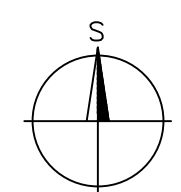
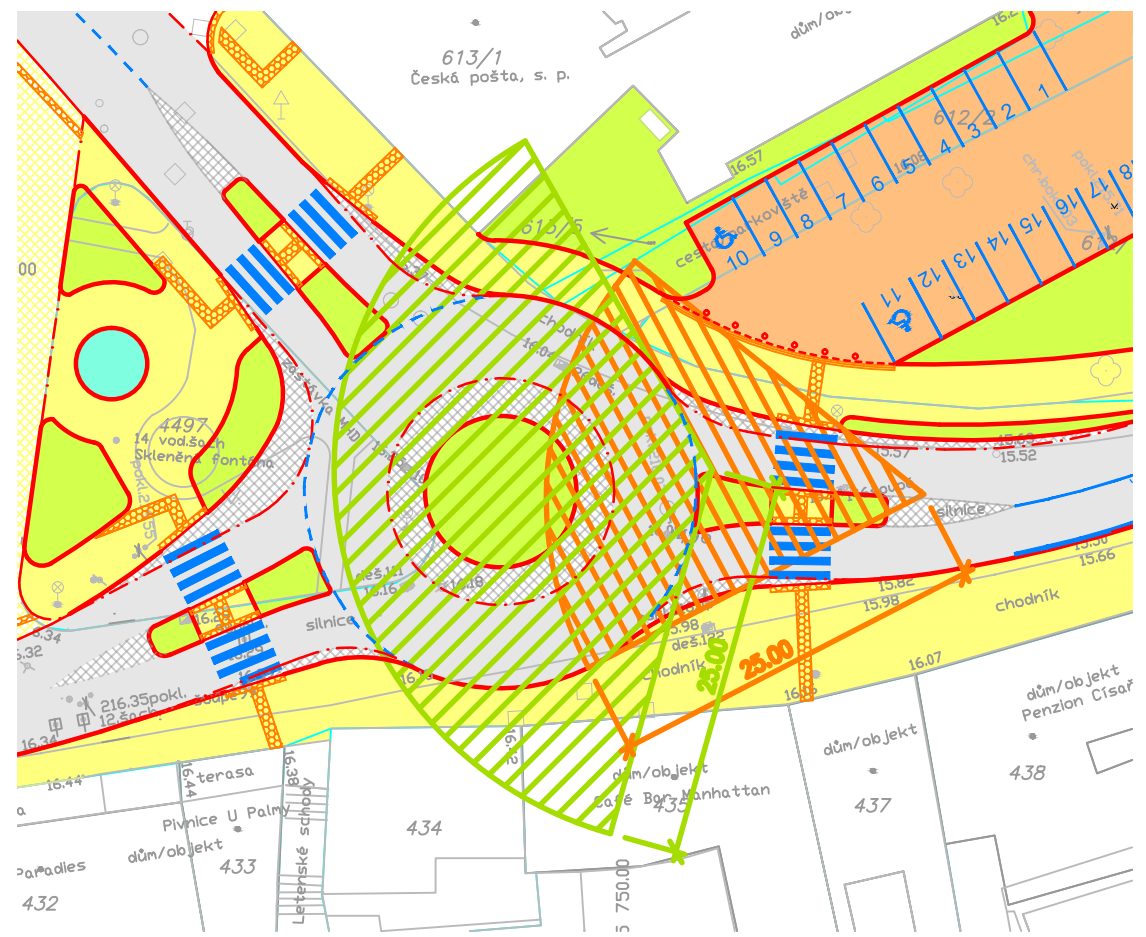
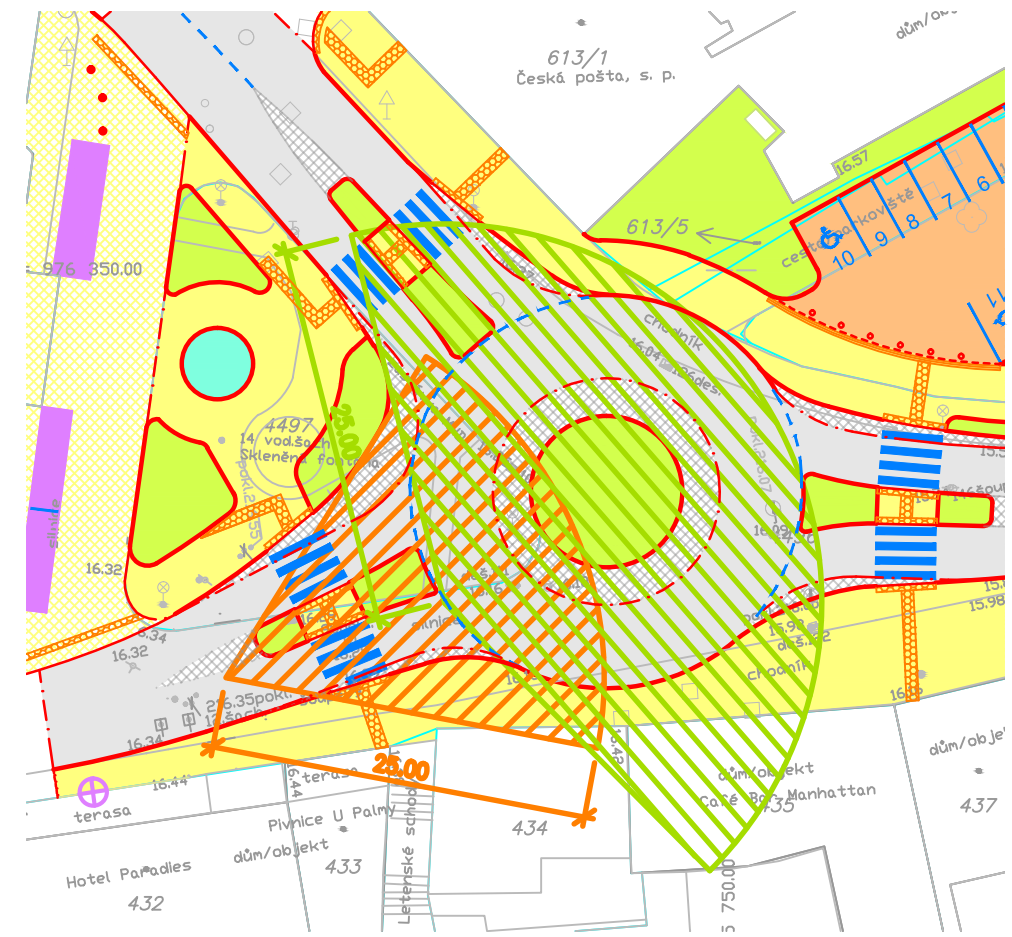
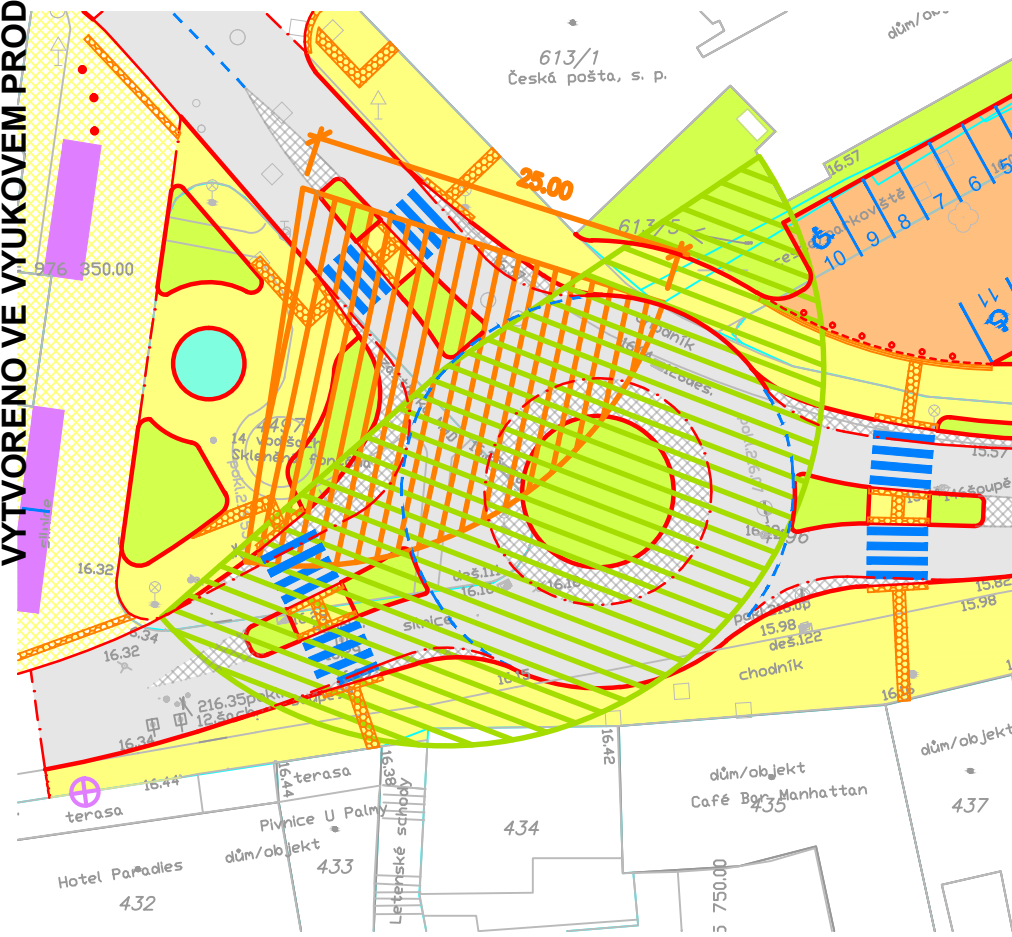
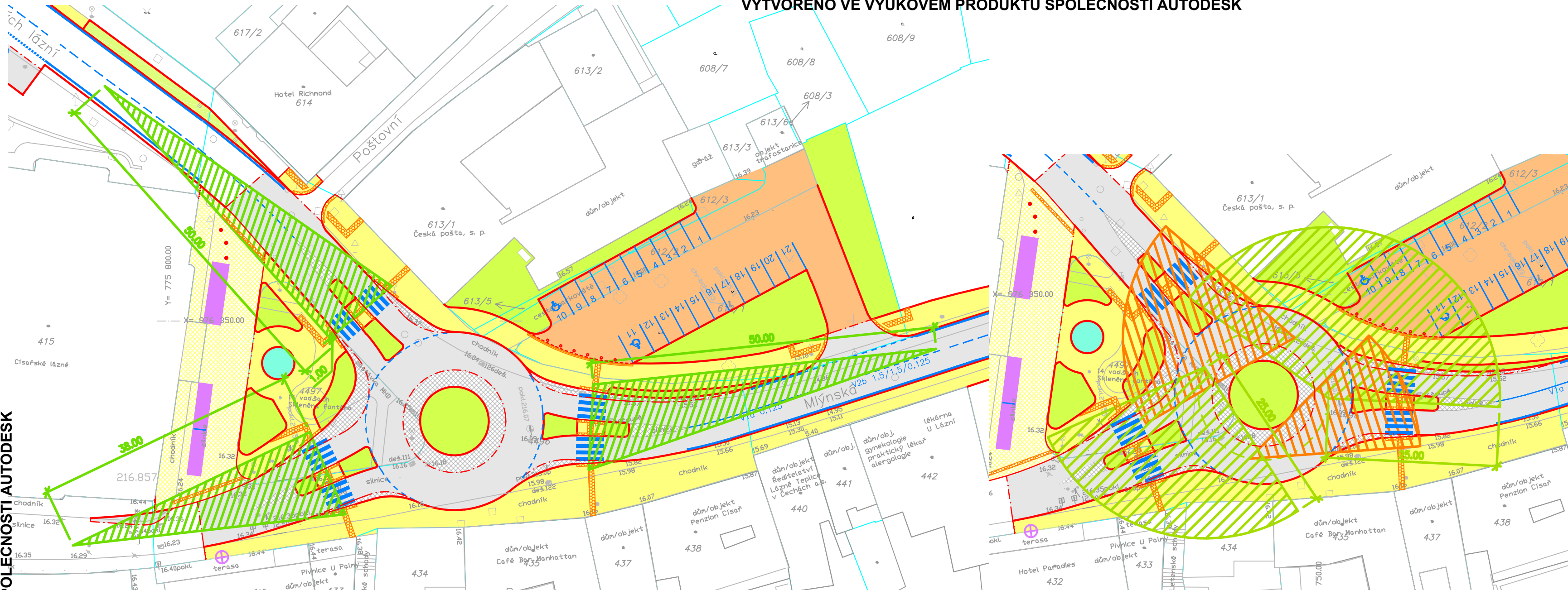


LEGENDA:

- stávající hrany a obruby
- navrhované obruby
- snížené obruby
- - - obruby zapuštěné
- - - rozhraní materiálu
- umělá vodící line – podélné drážky
- vozovka s asfaltovým krytem
- pojížděná dlážděná plocha
- parkoviště, vegetační dlažba
- parkovací stání, odlišné barevné provedení
- chodníky a plochy pro pěši – dlažba
- chodník zesílené konstrukce
- signální a varovný pás – reliéfní dlažba
- zeleň
- městský litinový sloupek
- ⊕ odrazové zrcadlo
- katastrální hranice
- 16.19 stávající výšková kóta
- stávající stožár
- ⊕ stávající VO
- ▣ stávající vpust
- ▨ rozhled na přechod pro chodce
- ▨ rozhled v křižovatce

VYTVORENO VE VYUKOVEM PRODUKTU SPOLECNOSTI AUTODESK

VYTVORENO VE VYUKOVEM PRODUKTU SPOLECNOSTI AUTODESK



Polohový systém S–JTSK

ČESKÉ VYSOKÉ UČENÍ TECHNICKÉ V PRAZE FAKULTA DOPRAVNÍ ÚSTAV DOPRAVNÍCH SYSTÉMŮ Horská 3, 128 03 Praha 2		
VYPRACOVAL Bc. František HALAMA	KONTROLA Ing. Tomáš PADĚLEK	AKCE STUDIE DOPRAVNÍHO ŘEŠENÍ LAUBEHO NÁMĚSTÍ V TEPLICÍCH
PŘÍLOHA VARIANTA B: ROZHLEDOVÁ POLE	Č. PŘÍLOHY B.8	
MĚŘÍTKO 1:500	DATUM 11/2015	FORMÁT 4x4