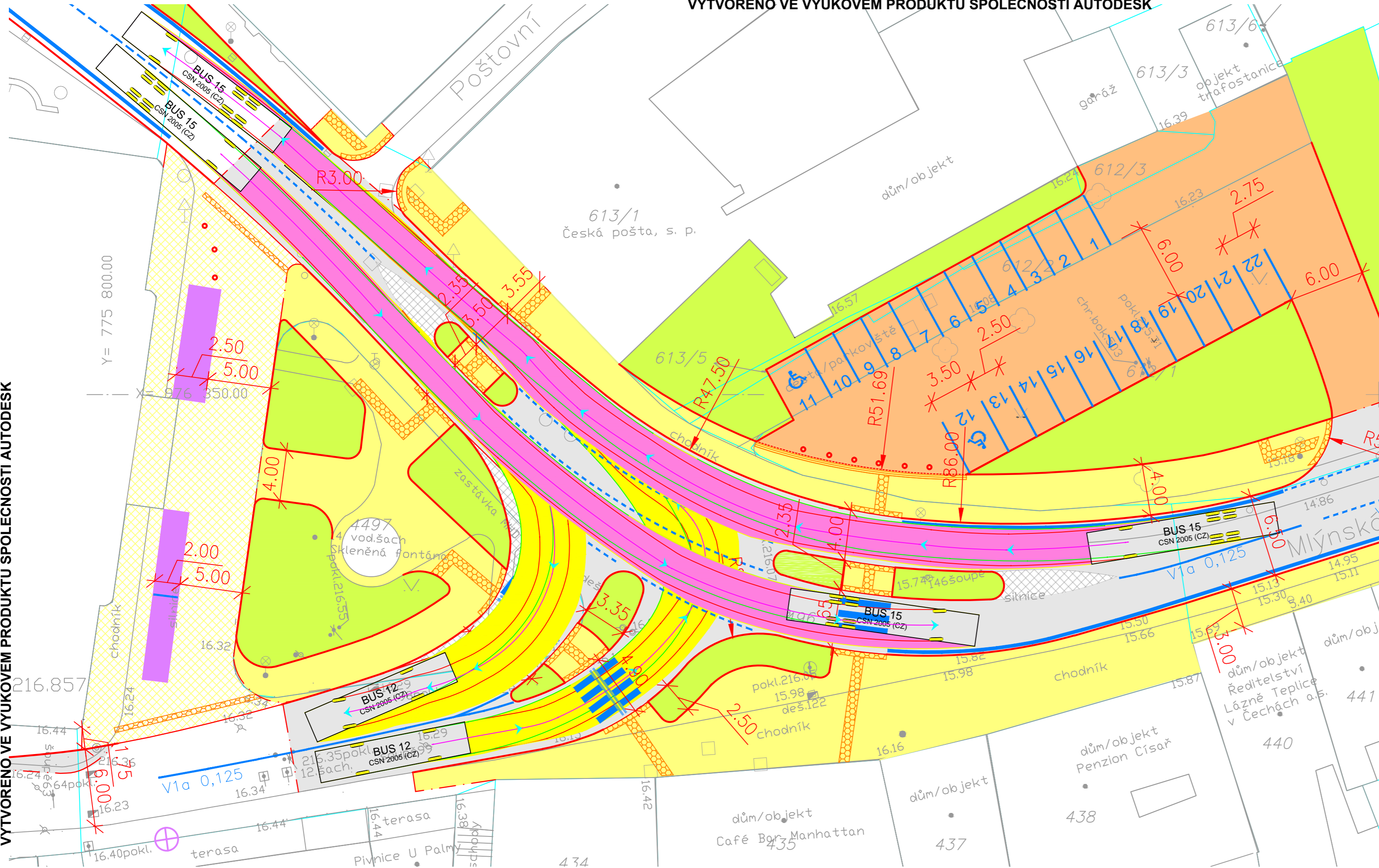


LEGENDA:

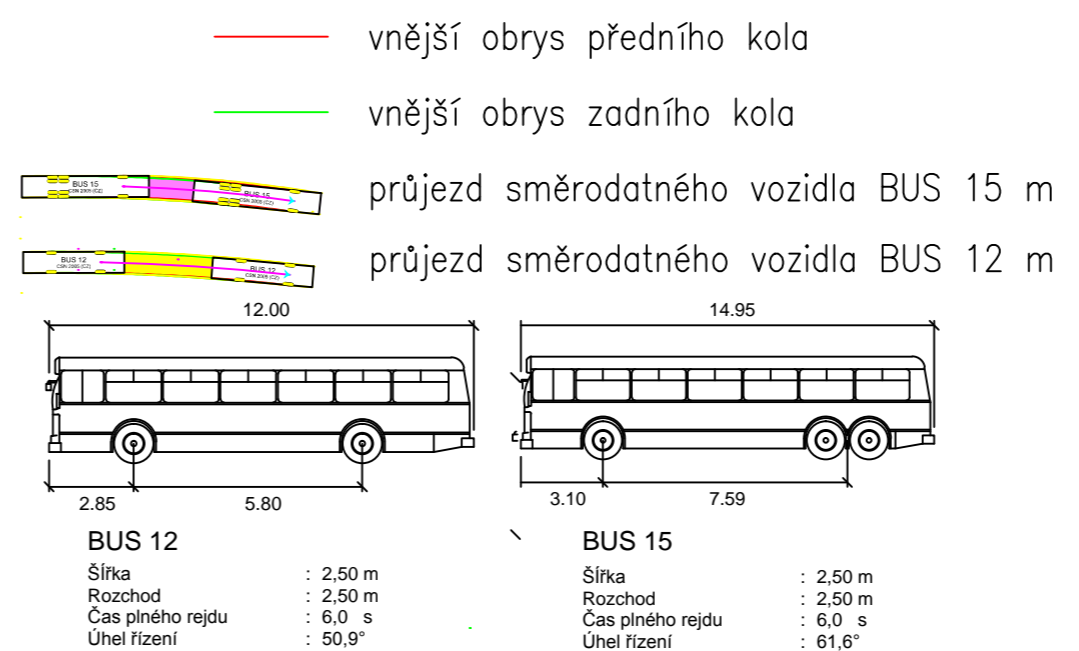
- stávající hrany a obruby
- navrhované obruby
- snížené obruby
- - - obruby zapuštěné
- . - rozhraní materiálu
- umělá vodící line – podélné drážky
- vozovka s asfaltovým krytem
- pojižděná dlážděná plocha
- parkoviště, vegetační dlažba
- parkovací stání, odlišné barevné provedení
- chodníky a plochy pro pěší – dlažba
- chodník zesílené konstrukce
- signální a varovný pás – reliéfní dlažba
- zeleň
- městský litinový sloupek
- katastrální hranice
- 16.19 stávající výšková kóta
- stávající stožár
- ⊗ stávající VO
- ▣ stávající vpust
- ⊕ odrazové zrcadlo

VYTVORENO VE VYUKOVEM PRODUKTU SPOLECNOSTI AUTODESK

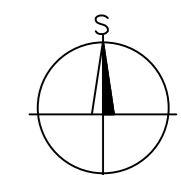
VYTVORENO VE VYUKOVEM PRODUKTU SPOLECNOSTI AUTODESK



LEGENDA OBALOVÝCH KŘIVEK:



Polohový systém S–JTSK Výškový systém Bpv



ČESKÉ VYSOKÉ UČENÍ TECHNICKÉ V PRAZE FAKULTA DOPRAVNÍ ÚSTAV DOPRAVNÍCH SYSTÉMŮ Horská 3, 128 03 Praha 2		
VYPRACOVAL Bc. František HALAMA	KONTROLA Ing. Tomáš PADĚLEK	
AKCE STUDIE DOPRAVNÍHO ŘEŠENÍ LAUBEHO NÁMĚSTÍ V TEPLICÍCH		
PŘÍLOHA VARIANTA A: SITUACE OBALOVÝCH KŘIVEK	Č. PŘÍLOHY B.5	
MĚŘITKO 1:250	DATUM 11/2015	FORMÁT 4xA4