


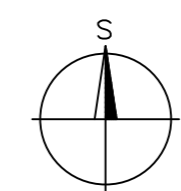


LEGENDA:

-  stávající hrany a obruby
-  navrhované obruby
-  snížené obruby
-  obruby zapuštěné
-  rozhraní materiálu
-  umělá vodící line – podélné drážky
-  vozovka s asfaltovým krytem
-  pojižděná dlážděná plocha
-  parkoviště, vegetační dlažba
-  parkovací stání, odlišné barevné provedení
-  chodníky a plochy pro pěší: dlažba
-  chodník zesílené konstrukce
-  signální a varovný pás: reliéfní dlažba
-  zeleň
-  městský litinový sloupek
-  vodorovné dopravní značení – stav
-  vodorovné dopravní značení – rušené
-  vodorovné dopravní značení – návrh
-  svislé dopravní značení – stav
-  svislé dopravní značení – rušené
-  svislé dopravní značení – návrh
-  odrazové zrcadlo
-  katastrální hranice
-  stávající výšková kóta
-  stávající stožár
-  stávající VO
-  stávající vpust



Polohový systém S–JTSK Výškový systém Bpv

ČESKÉ VYSOKÉ UČENÍ TECHNICKÉ V PRAZE FAKULTA DOPRAVNÍ ÚSTAV DOPRAVNÍCH SYSTÉMŮ Horská 3, 128 03 Praha 2		
VYPRACOVAL	KONTROLA	
Bc. František HALAMA	Ing. Tomáš PADĚLEK	
AKCE STUDIE DOPRAVNÍHO ŘEŠENÍ LAUBEHO NÁMĚSTÍ V TEPLICÍCH		
PŘÍLOHA	SITUACE: VARIANTA B	Č. PŘÍLOHY B.4
MĚŘÍTKO	DATUM	FORMÁT
1:500	11/2015	4x4

VYTVORENO VE VYUKOVEM PRODUKTU SPOLECNOSTI AUTODESK

VYTVORENO VE VYUKOVEM PRODUKTU SPOLECNOSTI AUTODESK

