





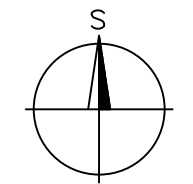



LEGENDA:

-  vrstevnice ZABAGED®
-  ŠANOV směr dopravy
-  cyklotrasa č. 3083
-  vodní toky a plochy
-  vnitřní lázeňské území
-  řešená lokalita

Mapový podklad:
 Ortofoto ČR
 Geonames
 Výškopis ZABAGED®
 © Český úřad zeměměřičský a katastrální, www.cuzk.cz



Polohový systém S–JTSK Výškový systém Bpv

ČESKÉ VYSOKÉ UČENÍ TECHNICKÉ V PRAZE FAKULTA DOPRAVNÍ ÚSTAV DOPRAVNÍCH SYSTÉMŮ Horská 3, 128 03 Praha 2		
--	--	---

VYPRACOVAL Bc. František HALAMA	KONTROLA Ing. Tomáš PADĚLEK
------------------------------------	--------------------------------

AKCE
 STUDIE DOPRAVNÍHO ŘEŠENÍ
 LAUBEHO NÁMĚSTÍ V TEPLICÍCH

PŘÍLOHA ŠIRŠÍ ÚZEMNÍ VZTAHY VNITŘNÍ LÁZEŇSKÉ ÚZEMÍ	Č. PŘÍLOHY B.2
--	-------------------

MĚŘÍTKO 1:5000	DATUM 11/2015	FORMÁT 2xA4
-------------------	------------------	----------------