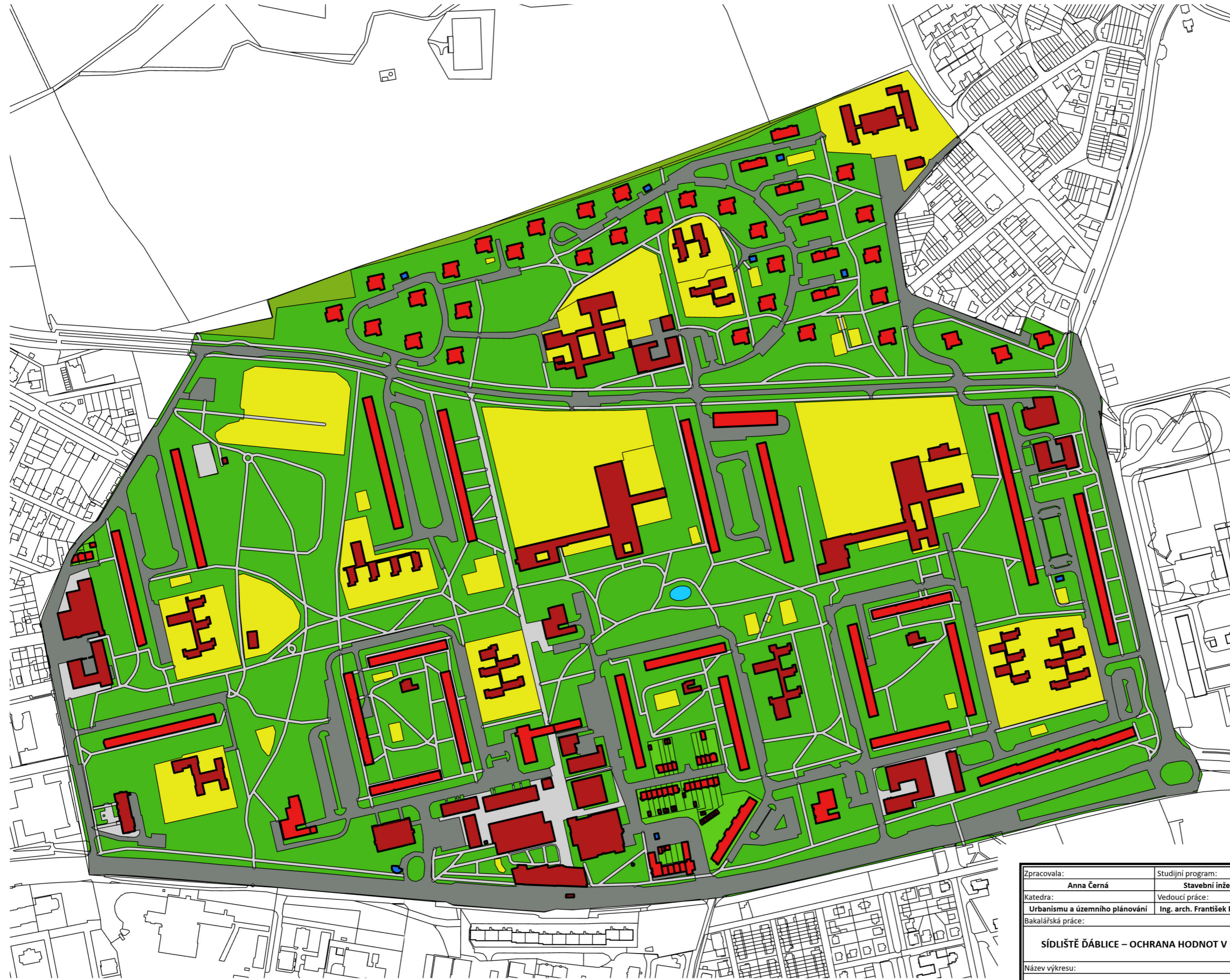


SÍDLIŠTĚ ĎÁBLICE - FUNKČNÍ VYUŽITÍ PLOCH

Legenda

-  Katastrální mapa
-  Stavby občanské vybavenosti
-  Stavby pro bydlení
-  Pěší plochy
-  Parkově upravená veřejná zeleň
-  Objekty technické infrastruktury
-  Plochy veřejné vybavenosti
-  Silnice
-  Vodní prvky
-  Soukromé zahrady
-  Lesní pozemky




Zpracovala: Anna Černá	Studijní program: Stavební inženýrství	Specializace: Inženýrství životního prostředí	Fakulta stavební ČVUT
Katedra: Urbanismu a územního plánování	Vedoucí práce: Ing. arch. František Pospíšil, Ph.D.	Ročník: 4.	Akademický rok: 2023/2024
Bakalářská práce: SÍDLIŠTĚ ĎÁBLICE – OCHRANA HODNOT V KONTEXTU AKTUÁLNÍCH ZÁMĚRŮ			Datum: 20.5.2023
Název výkresu: FUNKČNÍ VYUŽITÍ ÚZEMÍ			Měřítko: 1 : 5 000
			Číslo výkresu: 1

SÍDLIŠTĚ ĎÁBLICE - JMÉNA ULIC

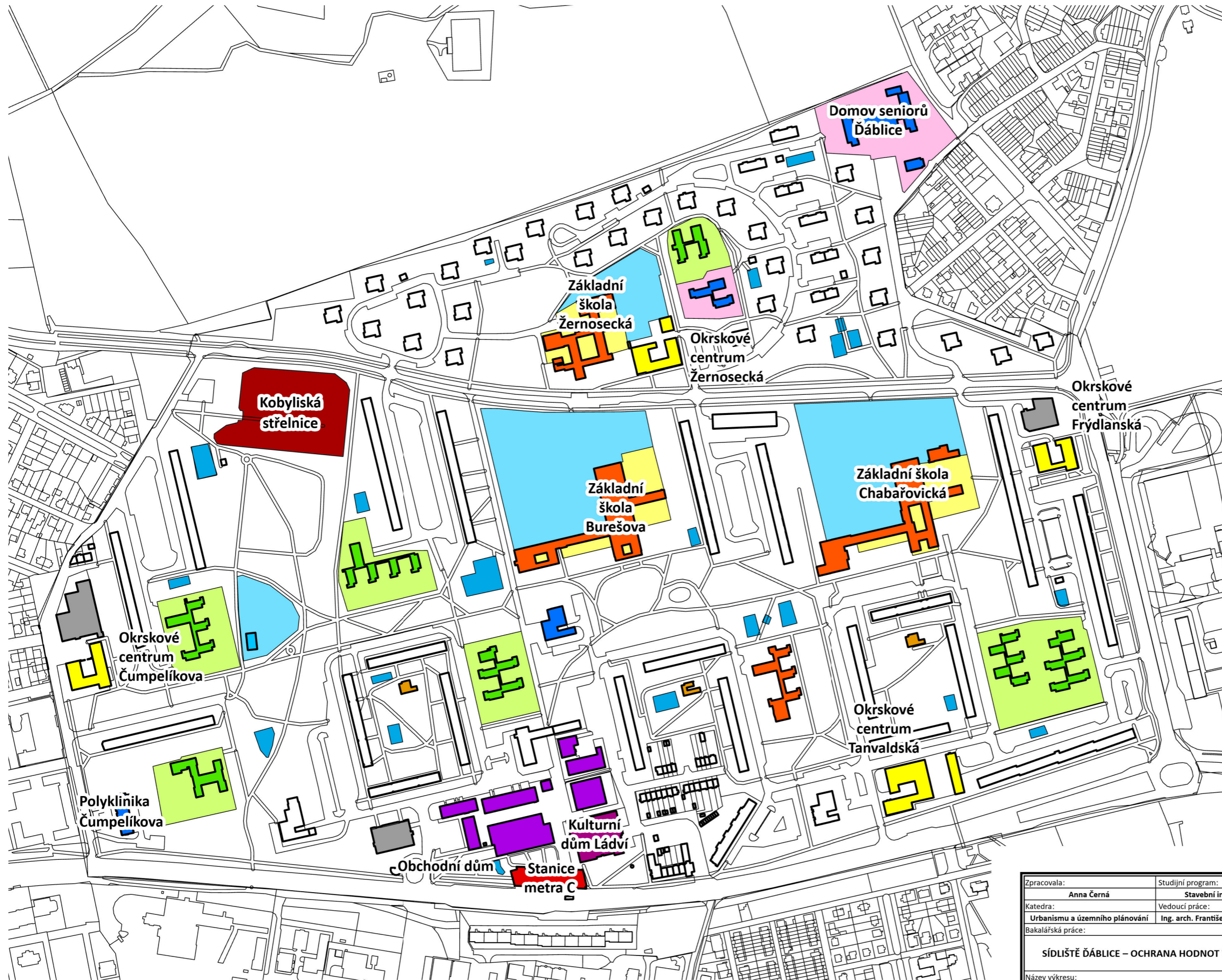


- ### Legenda
- Katastrální mapa
 - Stavby občanské vybavenosti
 - Stavby pro bydlení
 - Pěší plochy
 - Parkově upravená veřejná zeleň
 - Objekty technické infrastruktury
 - Plochy veřejné vybavenosti
 - Silnice
 - Vodní prvky
 - Soukromé zahrady
 - Lesní pozemky



Zpracovala: Anna Černá	Studijní program: Stavební inženýrství	Specializace: Inženýrství životního prostředí	Fakulta stavební ČVUT
Katedra: Urbanismu a územního plánování	Vedoucí práce: Ing. arch. František Pospíšil, Ph.D.	Ročník: 4.	Akademický rok: 2023/2024
Bakalářská práce: SÍDLIŠTĚ ĎÁBLICE – OCHRANA HODNOT V KONTEXTU AKTUÁLNÍCH ZÁMĚRŮ			Datum: 20.5.2023
Název výkresu: JMÉNA ULIC			Měřítko: 1 : 5 000
			Číslo výkresu: 2

SÍDLIŠTĚ ĎÁBLICE - OBČANSKÁ VYBAVENOST



Legenda

Komerční vybavenost

- Centrum Ládví
- Lokální centra
- Koupaliště

Veřejná vybavenost


- KD Ládví
- Kobylišká střelnice
- Mateřské školy
- Základní školy
- Zdravotnická zařízení, domovy pro seniory
- Bývalé klubovny

Vybrané stavby dopravní infrastruktury

- Parkovací domy
- Stanice metra

Plochy občanské vybavenosti

- Areály zdravotnických zařízení
- Areály škol
- Areály školek
- Dětská hřiště
- Sportovní plochy

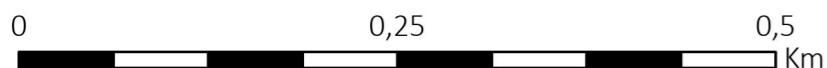

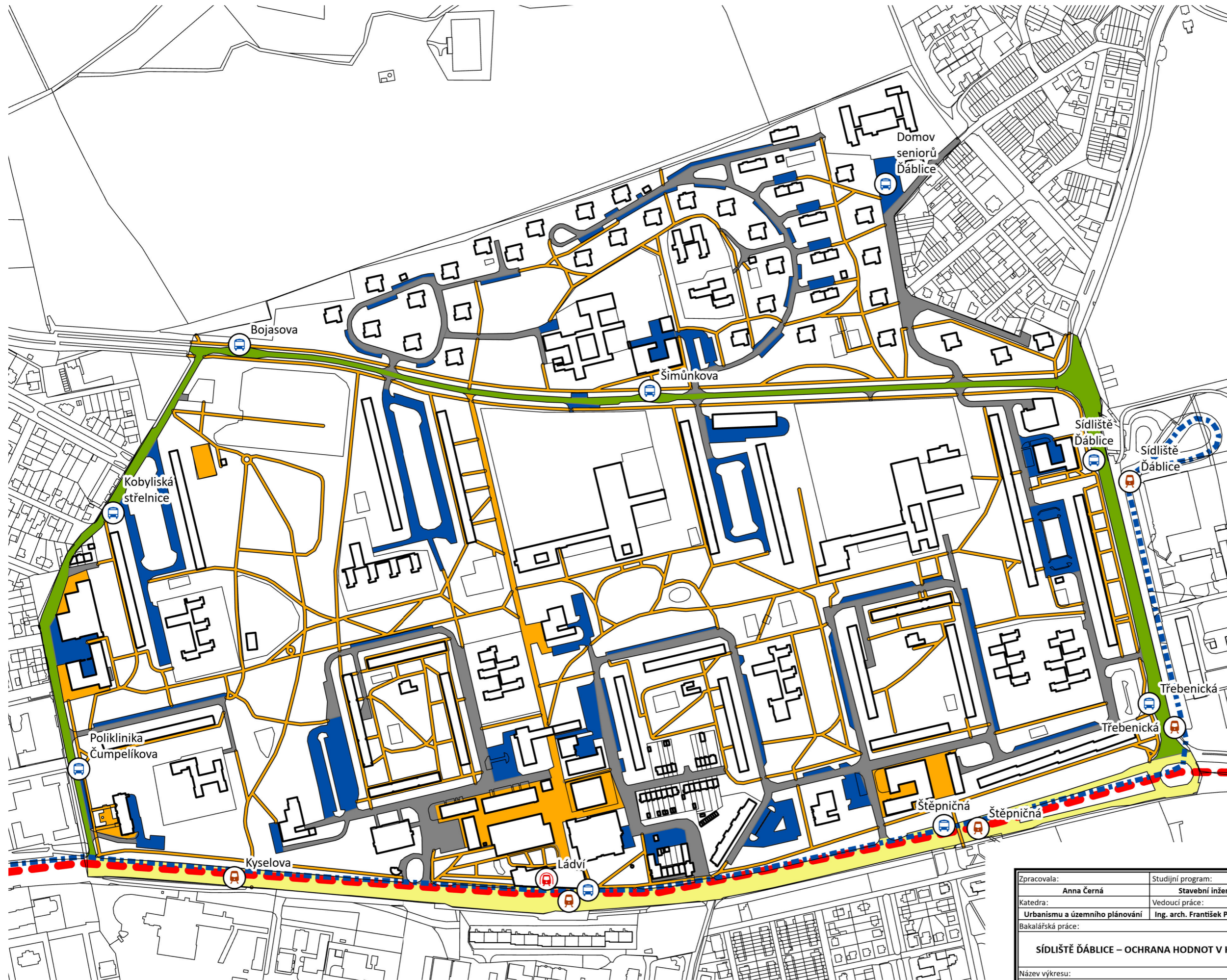



Zpracovala: Anna Černá	Studijní program: Stavební inženýrství	Specializace: Inženýrství životního prostředí	Fakulta stavební ČVUT
Katedra: Urbanismu a územního plánování	Vedoucí práce: Ing. arch. František Pospíšil, Ph.D.	Ročník: 4.	Akademický rok: 2023/2024
Bakalářská práce: SÍDLIŠTĚ ĎÁBLICE – OCHRANA HODNOT V KONTEXTU AKTUÁLNÍCH ZÁMĚRŮ			Datum: 20.5.2023
Název výkresu: OBČANSKÁ VYBAVENOST			Měřítko: 1 : 5 000
			Číslo výkresu: 3

SÍDLIŠTĚ ĎÁBLICE - DOPRAVNÍ INFRASTRUKTURA

Legenda

- Linka metra C
- - - Trasa tramvají
-  Stanice metra C
-  Zastávky autobusů
-  Zastávky tramvají
- Místní komunikace I. třídy
- Místní komunikace II. třídy
- Místní komunikace III. třídy
- Parkoviště
- Pěší komunikace








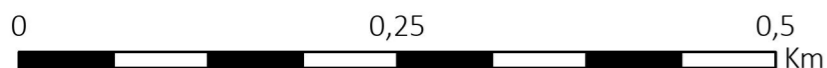

Zpracovala: Anna Černá	Studijní program: Stavební inženýrství	Specializace: Inženýrství životního prostředí	Fakulta stavební ČVUT
Katedra: Urbanismu a územního plánování	Vedoucí práce: Ing. arch. František Pospíšil, Ph.D.	Ročník: 4.	
Bakalářská práce:	SÍDLIŠTĚ ĎÁBLICE – OCHRANA HODNOT V KONTEXTU AKTUÁLNÍCH ZÁMĚRŮ		Akademický rok: 2023/2024
Název výkresu: DOPRAVNÍ INFRASTRUKTURA			Datum: 20.5.2023
			Měřítko: 1 : 5 000
			Číslo výkresu: 4


SÍDLIŠTĚ ĎÁBLICE - MAJETKOPRÁVNÍ VZTAHY

Legenda

Vlastník

-  Hlavní město Praha
-  Fyzické osoby
-  Právníké osoby
-  Společné vlastnictví více subjektů
-  Česká republika



Zpracovala: Anna Černá	Studijní program: Stavební inženýrství	Specializace: Inženýrství životního prostředí	Fakulta stavební ČVUT 
Katedra: Urbanismu a územního plánování	Vedoucí práce: Ing. arch. František Pospíšil, Ph.D.	Ročník: 4.	Akademický rok: 2023/2024
Bakalářská práce: SÍDLIŠTĚ ĎÁBLICE – OCHRANA HODNOT V KONTEXTU AKTUÁLNÍCH ZÁMĚRŮ			Datum: 20.5.2023
Název výkresu: MAJETKOPRÁVNÍ VZTAHY			Měřítko: 1 : 5 000
			Číslo výkresu: 5